



BOLETIN METEOROLOGICO DIARIO

MADRID, Domingo 27 de julio de 1.986 Núm. 208

Sec. de Publicaciones del Instituto Nacional de Meteorología, Ciudad Universitaria, Apartado de Correos 285, Madrid (España)
Teléf.: *(341) (91) 244 35 00 - Fonometeo Madrid (información local zona Centro): 094 - Fonometeo España: (91) 232 69 40

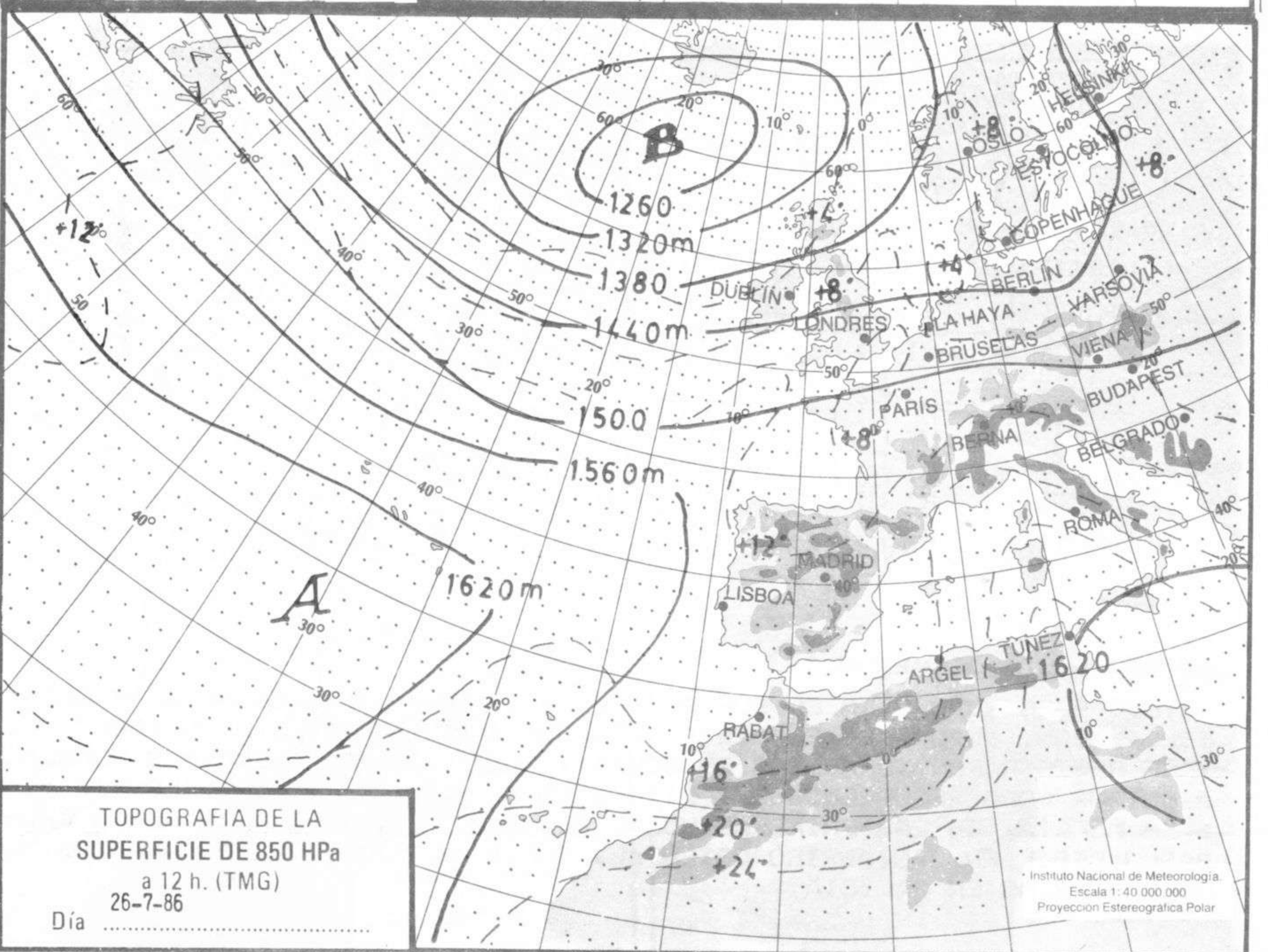
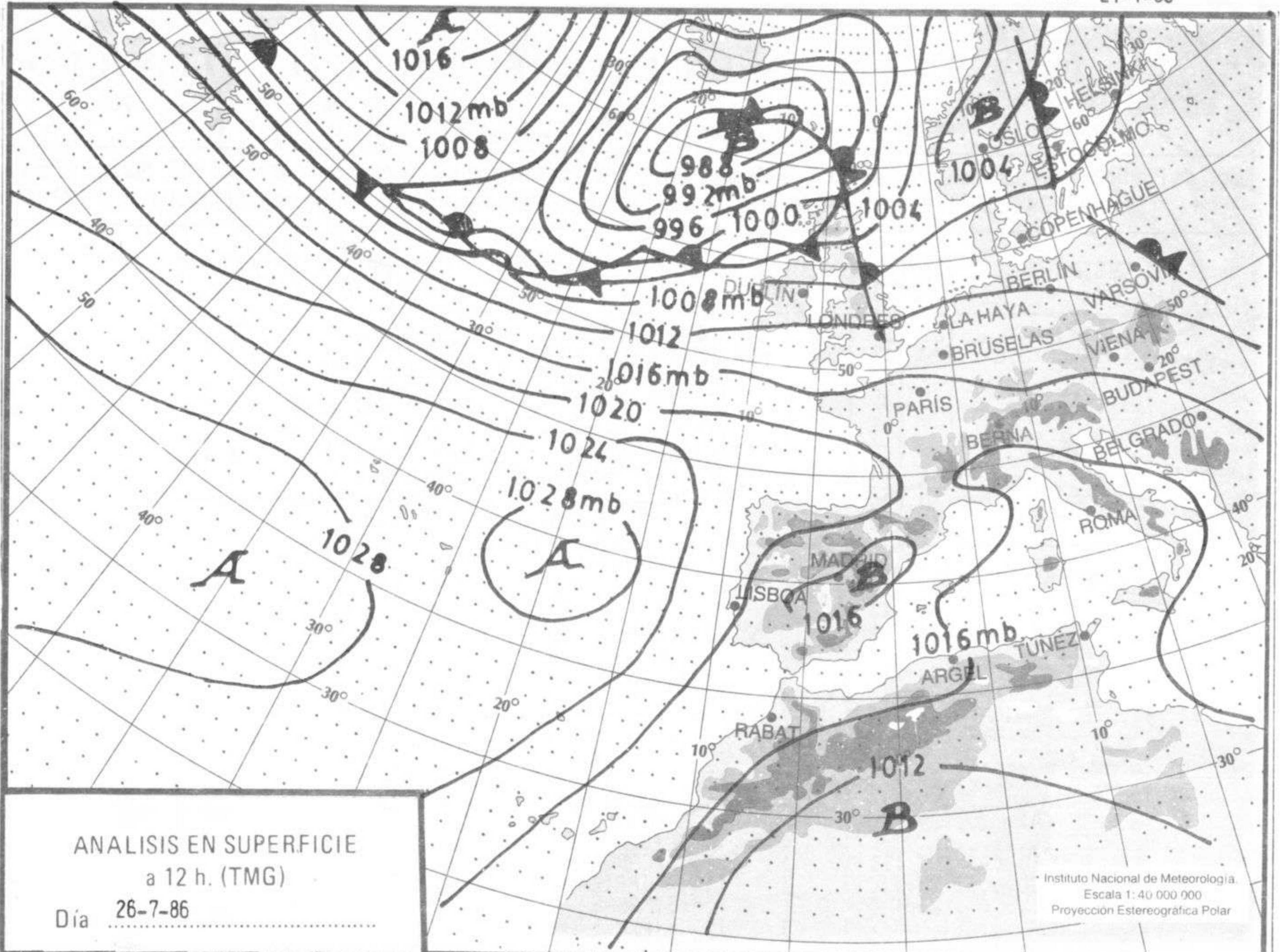
ESTACIONES	TEMPERA MAXIMIN	PRECIPITAI DIA INOC	HORS ISOL	ESTACIONES	TEMPERA MAXIMIN	PRECIPITAI DIA INOC	HORS ISOL
LA CORUÑA	22	17		6.7 LERIDA	23	17	
MONTEVENTOSO	20	15	0.4	3.1 GERONA (A)	30	16	5.8
EL FERROL	24	17		BARCELONA	29	18	IP
LLEIDA (P.C.)	25	10	IP	6.3 BARCELONA (A)	28	17	3.2
SANTIAGO DE C.	24	15	IP	10.0 REUS (A)	28	17	4.4
MONTEVEDRA		17		11.7 TARRAGONA	27	18	IP
VIGO (A)	26	16		13.0 TORTOSA	31	20	4.6
VIGO	25	18		13.0 MONTSENY	18	11	IP
CRENSE	30	14		10.8			
PONFERRADA	30	14		CASTELLON	28	19	
				VALENCIA (A)	28	18	7.0
AVILES (A)	21	14		VALENCIA	28	19	0.3
GIJON	22	13		11.0 ALICANTE (A)	30	19	
OVIEDO	22	13		6.1 ALICANTE	29	18	
SANTANDER (A)	24	14		6.0 MURCIA (A)	30	17	2.0
SANTANDER	22	16	0.3	5.1 MURCIA	30	17	6.0
BILBAO (A)	26	13		6.0 CARTAGENA	26	19	2.0
SAN SEBASTIAN	21	16		3.5 SAN JAVIER	27	20	
S. SEBASTIAN(A)	27	16	IP	6.8			4.8
				SEVILLA (A)	31	18	
LEON (A)	29			CORDOBA (A)	32	17	
ZAMORA	29	13		13.0 JAEN	32	17	
VALENCIA	29	14		GRANADA (A)	29	13	
BURGOS (A)	29	14		HUELVA	26	16	
BURGOS				JEPEZ FRONT (A)	28	16	
VALLADOLID (A)	27	11		13.4 CADIZ	28	16	
VALLADOLID	27	12		13.4 TARIFA	21	11	
SORIA	23	8	0.2	8.5 MALAGA (A)	30	18	
SALAMANCA				12.5 ALMERIA (A)	28	19	
SALAMANCA (A)	28	12		13.1 PALMA DE M. (A)	32	16	
AVILA	24	10		12.9 MAHON (A)	29	19	
SEGOVIA	27	17		IBIZA (A)	31	20	
				10.2			
NAVACERRADA	18	12		8.2 S.C. TENERIFE	25	18	
MADRID/ERAJAS	26	14		10.1 TENERIFE NOR(A)	21	21	
MADRID (C. UNIV)	27	16		11.0 TENERIFE SUR(A)	26	19	
MADRID (RETIRO)	26	17		IZANA	25	21	
GUADALAJARA		16		11.0 LAS PALMAS (A)	25	19	
TOLEDO	30	16		FUERTEVENTUR(A)	26		
CUENCA		16		9.7 LANZAROTE (A)	27		
MOLINA DE PRA.	24	9		8.8 LA PALMA (A)	25	21	
CIUDAD REAL	29	16		9.1 HIERRO (A)			
ALBACETE (A)	24	14		12.0			
CACERES	32	13		11.7 CEUTA	30	17	
BADAJOS (A)	32	16		MELILLA	26	17	
				1.7			
VITORIA (A)	21	7	IP	5.4			
LOGRONO	24	12		5.3			
LOGRONO (A)	23	12		3.5			
PAMPLONA		11					
HUESCA (A)	27						
BARCELONA	23	12					
ZARAGOZA (A)	26	16					
ZARAGOZA	23	17					
CALAMOCCHA	23	9					
TERUEL	25	11	0.2				

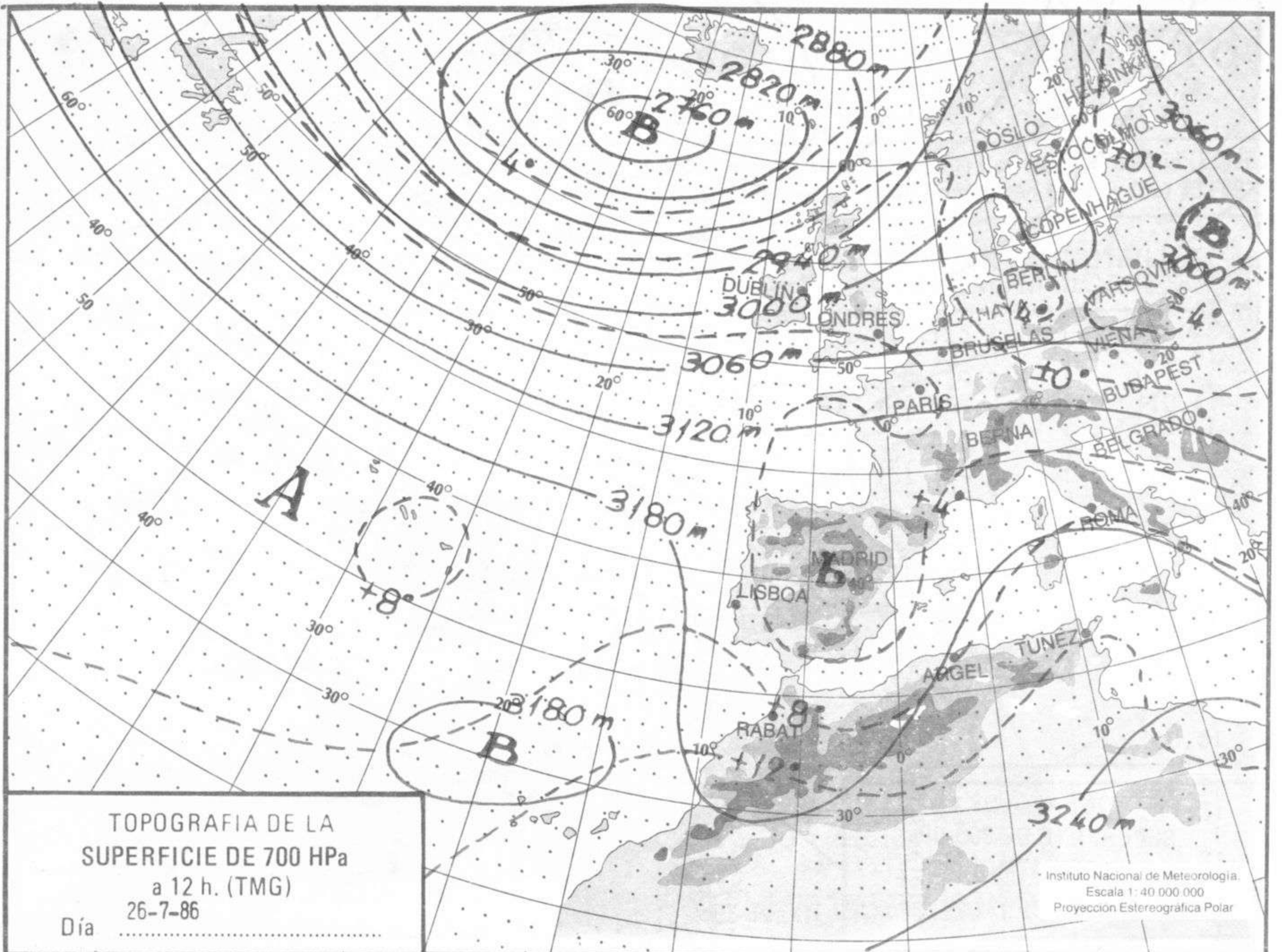
NOTA: LAS MAXIMAS Y PRECIPITACIONES (DIA) SON DE 06 A 18 (TMG) DE AYER
LAS MINIMAS Y PRECIPITACIONES (NOCHE) SON DE 18 (TMG) DE AYER A 06 (TMG) DE HOY.
LAS HORAS DE SOL SON DE AYER.

INFORMACION GENERAL

INFORMACION GENERAL :

ESTUVO POCO NUBOSO EN EL SUR DE GALICIA, ANDALUCIA, CANARIAS Y CASTILLA-LEON. NUBOSO EN EL RESTO PERO FUE AUMENTANDO LA NUBOSIDAD Y SE REGISTRARON TORMENTAS EN SORIA Y REGIONES DE VALENCIA Y MURCIA A ULTIMA HORA RECOGIENDOSE 7 LITROS EN EL AEROPUERTO DE VALENCIA Y 6 EN MURCIA. EN LAS PRIMERAS HORAS DEL DIA SE REGISTRARON ALGUN CHUBASCO DEBIL EN CANTABRICO ORIENTAL. SOPLO NE MODERADO EN CANARIAS. HUBO NIEBLAS EN GALICIA

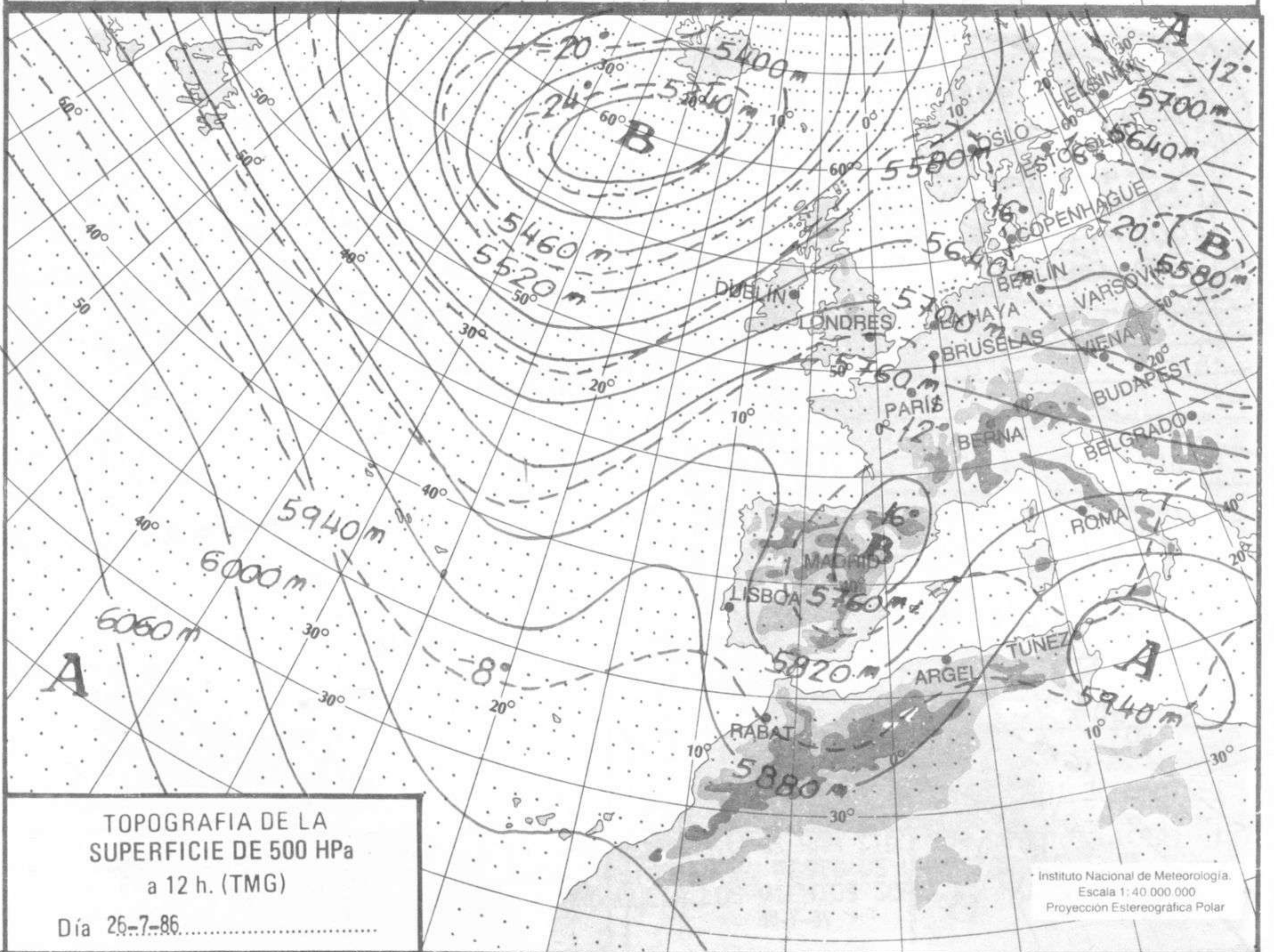




TOPOGRAFIA DE LA SUPERFICIE DE 700 HPa a 12 h. (TMG)

Día 26-7-86

Instituto Nacional de Meteorología. Escala 1: 40 000 000. Proyección Estereográfica Polar



TOPOGRAFIA DE LA SUPERFICIE DE 500 HPa a 12 h. (TMG)

Día 26-7-86

Instituto Nacional de Meteorología. Escala 1: 40 000 000. Proyección Estereográfica Polar

