


**BOLETIN METEOROLOGICO DIARIO**

MADRID, DOMINGO 19 de MAYO de 1.985 Núm. 139

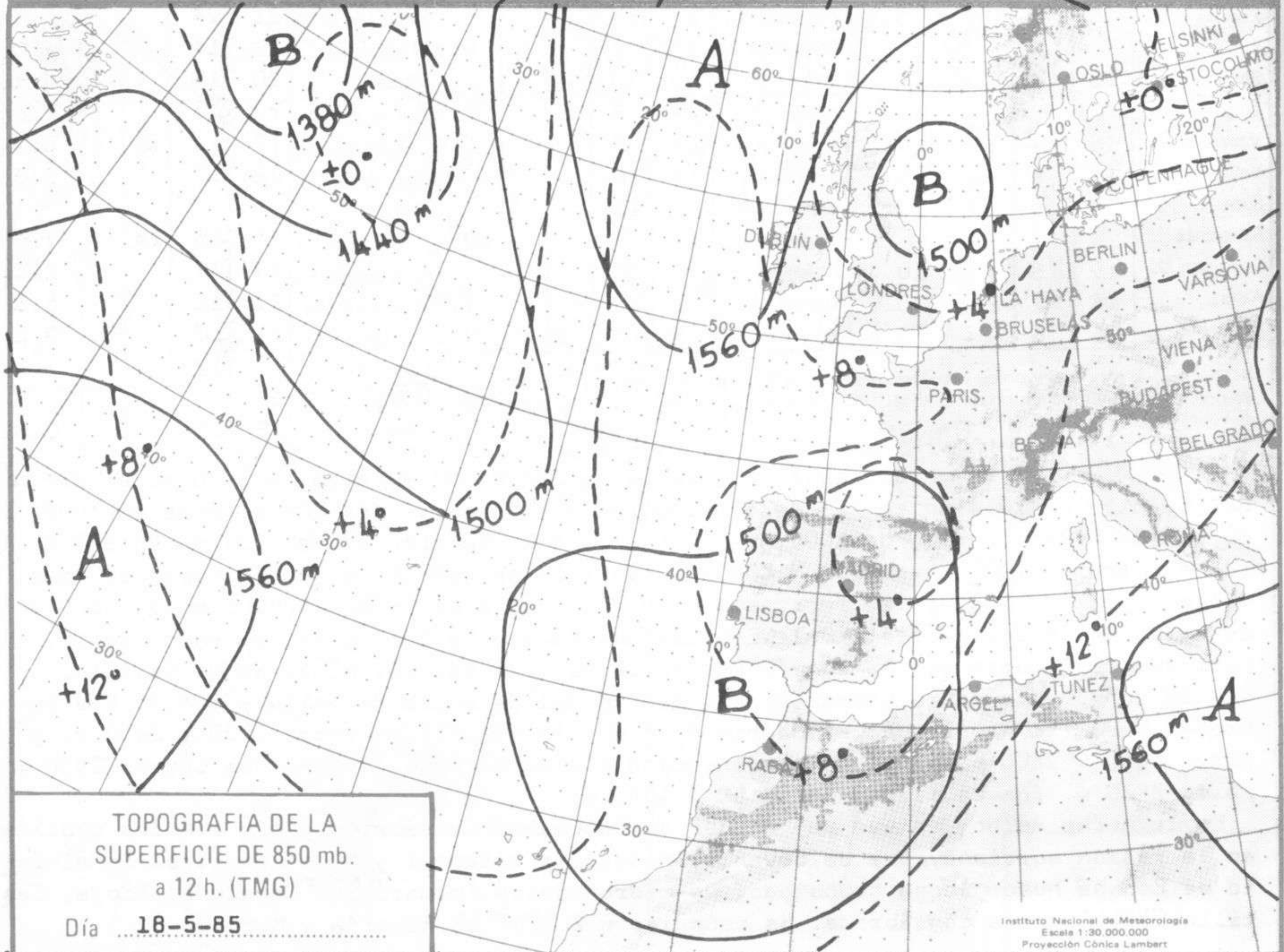
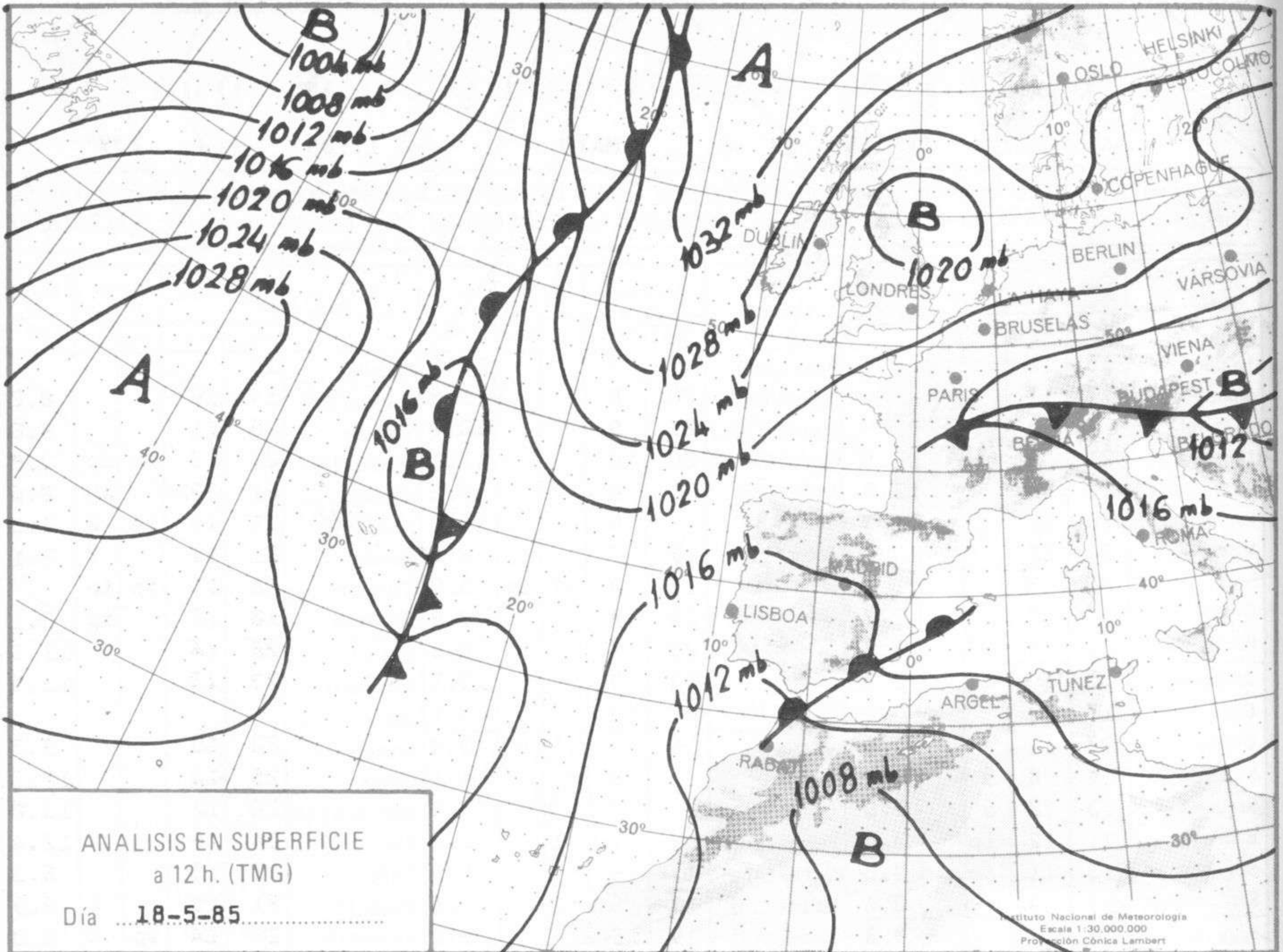
 Sec. de Publicaciones del Instituto Nacional de Meteorología, Ciudad Universitaria, Apartado de Correos 285, Madrid (España)  
 Teléf.: \*(341) (91) 244 35 00 - Fonometeo Madrid (información local zona Centro): 094 - Fonometeo España: (91) 232 69 40

Estaciones	Temperatura		Precipitación		Horas de sol	Estaciones	Temperatura		Precipitación		Horas de sol	Estaciones	Temperatura		Precipitación		Horas de sol	
	Máx.	Min.	Día	Noche			Máx.	Min.	Día	Noche			Máx.	Min.	Día	Noche		
La Coruña ...	15	12			6.4	Navacerrada	7	3			10.8	Castellón ...	19					
Monteventoso	17	11				Madrid/Barajas	20	8			9.9	Valencia (A)	19	10			8.2	
El Ferrol ...		12				Madrid (C.Un.)	21	8			10.2	Valencia ...	18	11			8.0	
Lugo (P.C.) ...	21	8			12.5	Madrid (Retiro)	20	10			12.1	Alicante (A)	21	13	ip	ip	3.8	
Santiago de C.	22	9			12.5	Guadalajara...	21	8			9.5	Alicante ...	21	12		ip	2.6	
Pontevedra ...	26	11			11.0	Toledo ...		8			13.0	Murcia (A) ...	21	13	ip	2	2.3	
Vigo (A) ...	24	11			10.9	Cuenca ...	17	7			6.3	Murcia ...	21	11		2	2.1	
Vigo ...	24	13			11.3	Molina de A.	15	3	11	ip	5.0	Cartagena ...	16	13	ip	ip		
Orense ...		7			9.7	Ciudad Real	23	9			9.8	San Javier ...	18	13		ip	0.1	
Ponferrada ...	21	8	ip		8.7	Albacete (A)	20	7			8.5	Sevilla (A) ...	28	14			11.3	
Avilés (A) ...	15	12			2.5	Cáceres ...	23	9			13.1	Córdoba (A)	27	13			12.5	
Gijón ...	17	13			0.0	Badajoz (A)	27	10			9.1	Jaén ...						
Oviedo ...	17	11			5.0	Vitoria (A) ...	16	9	1		0.4	Granada (A)	23	10			9.3	
Santander (A)	14	8	5		0.0	Logroño ...		8			4.1	Huelva ...	25	13			12.3	
Santander ...	13	12	6		0.0	Logroño (A)		9			5.3	Jerez de la F.(A)	26	12			13.0	
Bilbao (A) ...	17	12	ip		0.4	Pamplona ...	17	7	1		2.2	Cádiz ...	24	16			12.4	
San Sebastián	13	11	ip		0.0	Huesca (A) ...	17	9			1.9	Tarifa ...	17	15			6.3	
S.Sebastián (A)	17	12			0.4	Daroca ...	17	6	1		5.4	Málaga (A) ...	21	15		1	8.9	
León (A) ...	16	7			3.8	Zaragoza (A)	19	8			6.8	Almería (A)	20	14	ip	2	0.0	
Zamora ...	18	8			5.4	Zaragoza ...	21	10				Palma de M.(A)	21	14			10.0	
Palencia ...						Calamocha ...	17	2			0.3	Mahón (A) ...	19	14			4.0	
Burgos (A) ...	15	4	1			Teruel ...						Ibiza (A) ...	20	15			4.4	
Burgos ...						Lérida ...	21	9			7.4	S.C.de Tenerife	23	17			7.6	
Valladolid (A)	16	4	ip		5.5	Gerona (A) ...	18	9			5.4	Tenerife Norte(A)	17	12	ip		5.3	
Valladolid ...	18	6	ip		5.7	Barcelona ...	19	10				Tenerife Sur (A)	22	17			3.3	
Soria ...	15	5			3.2	Barcelona (A)	17	11				Izaña ...						
Salamanca ...						Reus (A) ...	17	9			10.5	Las Palmas (A)	24	16	ip		7.6	
Salamanca (A)	19	5			10.4	Tarragona ...	18	10				Fuerteventura(A)	23	17			1.5	
Avila ...	16	4	2		5.9	Tortosa ...	21	10			4.5	Lanzarote (A)	23	15			5.6	
Segovia ...	15	6			5.6	Montserrat ...	7	2	ip		0.5	La Palma (A)	21	17			0.2	
NOTA.- Las máximas y precipitaciones (día) son de 06 a 18 (TMG) de ayer. Las mínimas y las precipitaciones (noche) son de 18 (TMG) de ayer a 06 (TMG) de hoy. Las horas de sol son de ayer.													Hierro (A) ...		17			
													Ceuta ...	18				
													Melilla ...	18	15			0.8

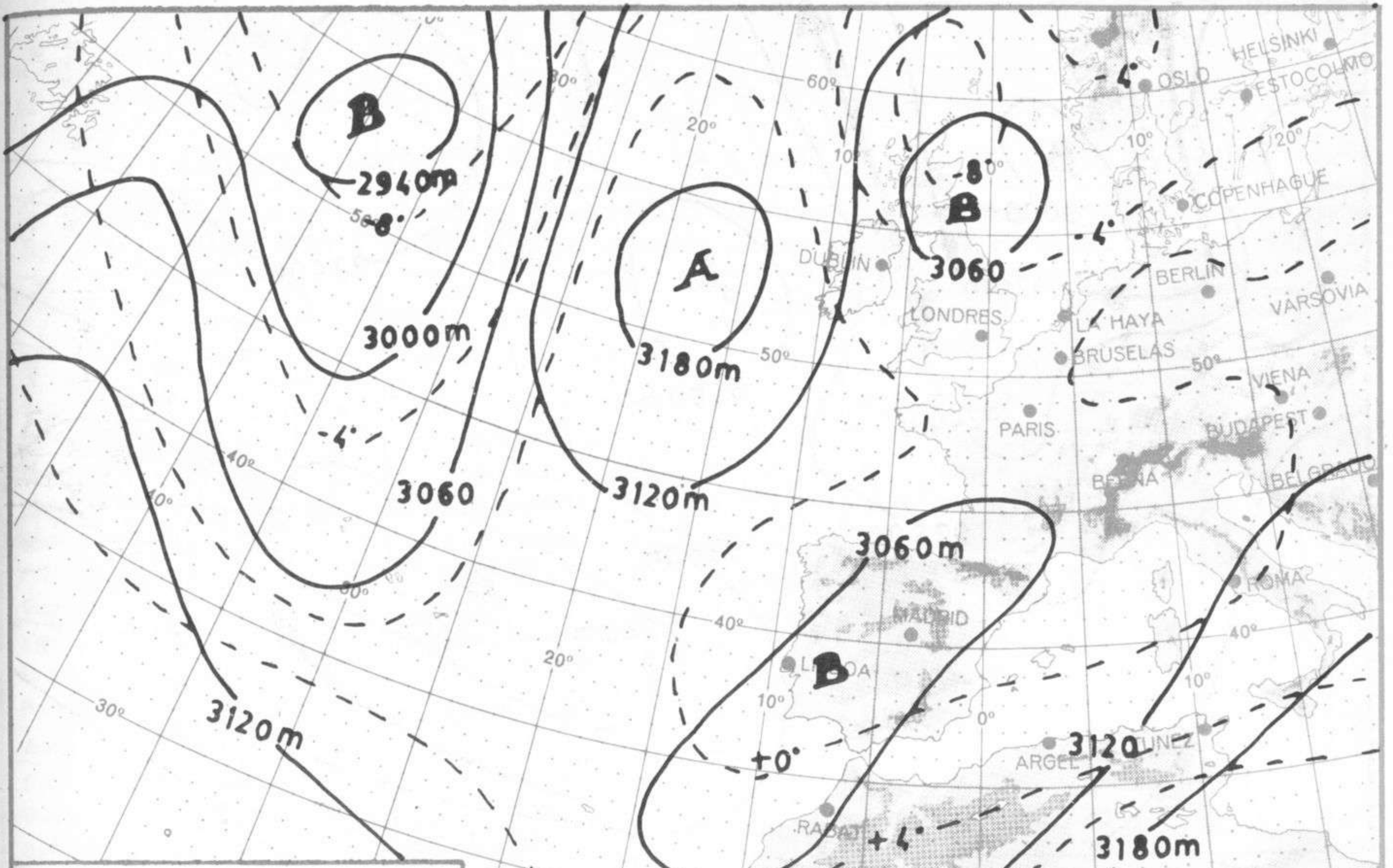
**INFORMACION GENERAL.** - Borrasca de 1010 mb en 39° N 09° W, otra de 1000 mb en 23° N 02° E, otra de 1014 mb en 41° N 24° W, otra de 1015 mb en 46° 02° W, otra de 1008 mb en 48° N 29° E, otra de 1006 mb en 56° N 47° W. Anticiclón de 1037 mb en 64° N 10° W, otro de 1032 mb en 37° N 40° W. Gota fría de -21° C. a 500 mb sobre el País Vasco y Pirineo occidental. Borrasca en altura sobre el NW de la Península, con la circulación correspondiente del NE sobre Asturias y Galicia y del SW en el resto. Corriente en chorro del NW con 70 kts al SW de Irlanda, del NE al NW de Galicia, del SW con 50 kts sobre Gibraltar, con 80 kts del SW sobre Marbella y con 75 kts sobre el N de Italia. Isoceros: Madrid 2560 m., inestabilidad entre 1050 y 2450 m. y entre 5650 y 7400 m. Nivel de condensación a 2200 m. Isobalter -3. La Coruña 2950 m. Palma 2920 m. Inestabilidad entre 50 y 1050 m.

En la noche de hoy estuvo muy nuboso en Baleares, Cantábrico y con lluvias débiles en la región murciana, sur de Levante, Andalucía oriental y N de Canarias. En el resto de España hubo escasa nubosidad. De madrugada se formaron <sup>neblinas</sup> en Cataluña, Rioja, Castilla-León y costa cantábrica. Se recogieron 2 l/m<sup>2</sup> en Almería y Murcia.



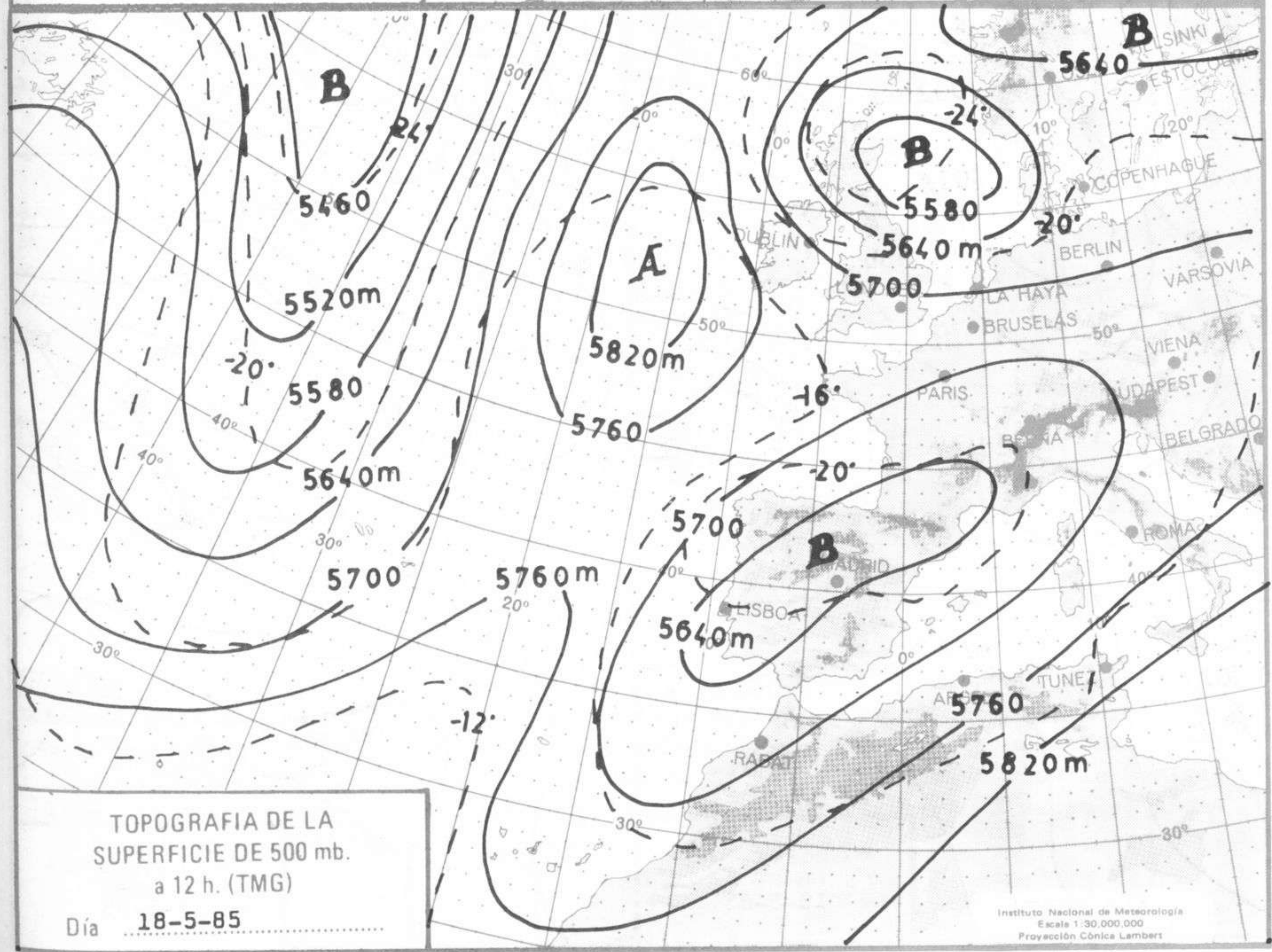






TOPOGRAFIA DE LA SUPERFICIE DE 700 mb. a 12 h. (TMG)  
 Día 18-5-85

Instituto Nacional de Meteorología  
 Escala 1:30.000.000  
 Proyección Cónica Lambert



TOPOGRAFIA DE LA SUPERFICIE DE 500 mb. a 12 h. (TMG)  
 Día 18-5-85

Instituto Nacional de Meteorología  
 Escala 1:30.000.000  
 Proyección Cónica Lambert



