



BOLETIN METEOROLOGICO DIARIO

MADRID, **Martes** 21 de **Agosto** de 1984 Núm. 234

Sec. de Publicaciones del Instituto Nacional de Meteorología, Ciudad Universitaria, Apartado de Correos 285, Madrid (España)
Teléf.: *(341) (91) 244 35 00 - Fonometeo Madrid (información local zona Centro): 094 - Fonometeo España: (91) 232 69 40

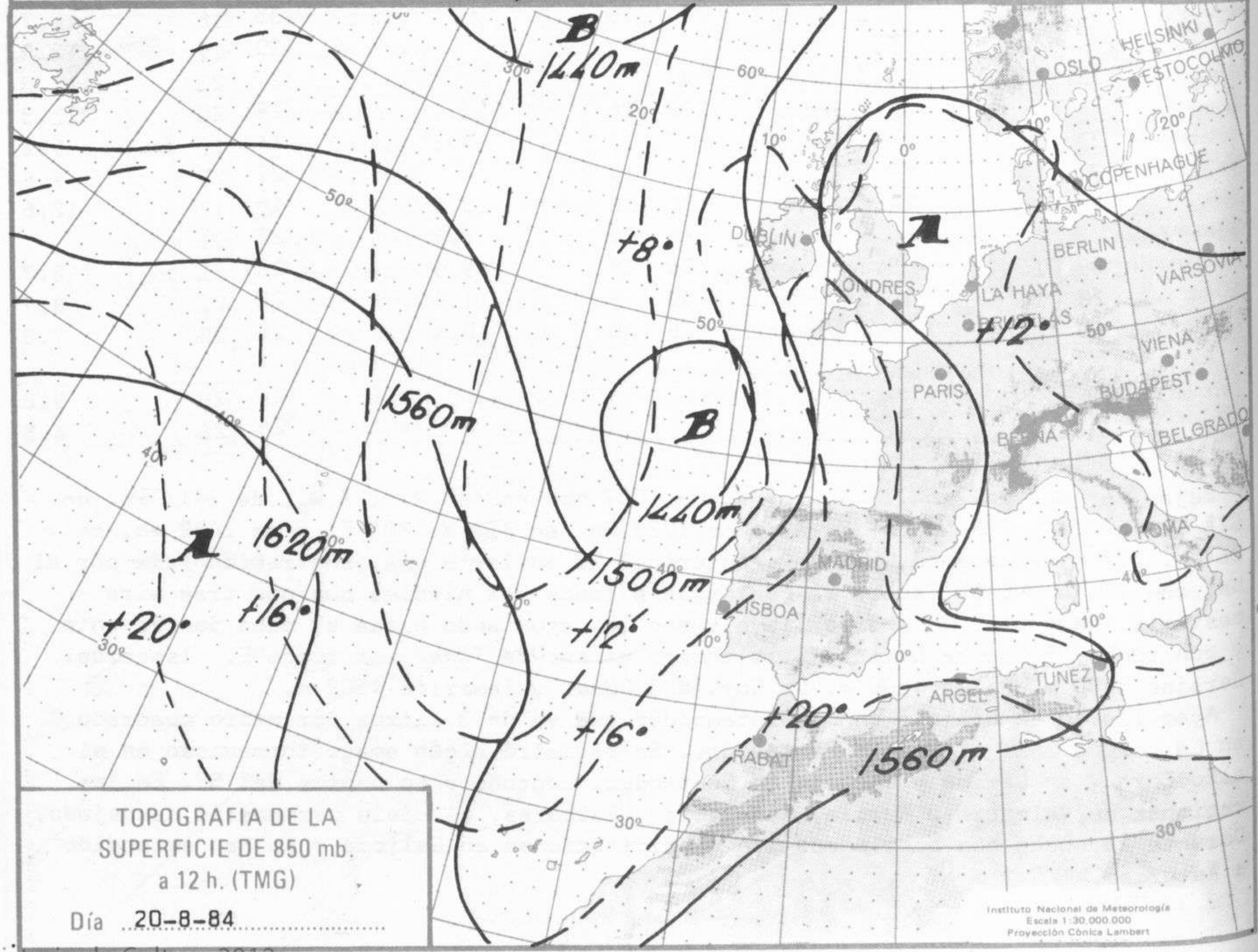
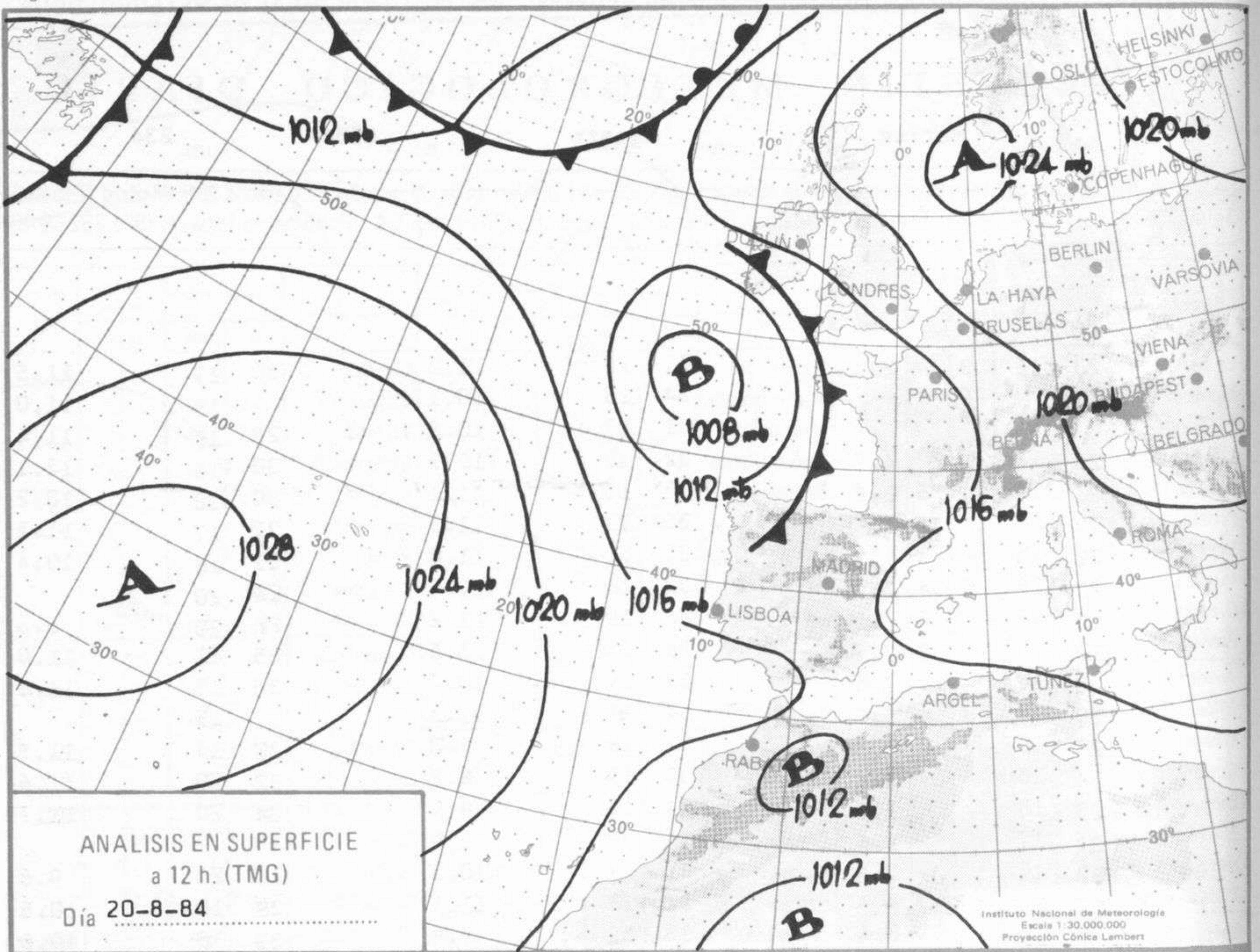
| Estaciones | Temperatura | | Precipitación | | Horas de sol | Estaciones | Temperatura | | Precipitación | | Horas de sol | Estaciones | Temperatura | | Precipitación | | Horas de sol |
|-----------------|-------------|------|---------------|-------|--------------|-----------------|-------------|------|---------------|-------|--------------|-------------------|-------------|------|---------------|-------|--------------|
| | Máx. | Min. | Día | Noche | | | Máx. | Min. | Día | Noche | | | Máx. | Min. | Día | Noche | |
| La Coruña ... | 23 | 16 | 3 | | 2.3 | Navacerrada | 21 | 11 | | | 11.2 | Castellón ... | 30 | 17 | | | 11.5 |
| Monteventoso | 23 | | 6 | | | Madrid/Barajas | 34 | 16 | | | 10.1 | Valencia (A) | | 19 | | | 11,0 |
| El Ferrol ... | | | | | | Madrid (C.Un.) | 31 | 17 | | | 10.5 | Valencia | 28 | 19 | | | 11,4 |
| Lugo (P.C.) ... | 26 | 12 | | 22 | 4.7 | Madrid (Retiro) | 32 | 18 | | | 10.3 | Alicante (A) | 30 | 18 | | | 12.1 |
| Santiago de C. | 21 | 14 | 6 | 6 | 1.8 | Guadalajara... | 33 | 15 | | | 11.1 | Alicante | 30 | 16 | | | 10.2 |
| Pontevedra ... | 20 | 17 | 11 | 11 | 1.0 | Toledo | 35 | 18 | | | 11.3 | Murcia (A) ... | 32 | 17 | | | 11.2 |
| Vigo (A) | 22 | 16 | 10 | 9 | 1.1 | Cuenca | 30 | 16 | | | 11.8 | Murcia | 31 | 16 | | | 10.4 |
| Vigo | 22 | 16 | 8 | 6 | 1.2 | Molina de A. | 31 | 14 | | | 11.5 | Cartagena ... | 26 | 20 | | | |
| Orense | 28 | 13 | | 5 | 7.5 | Ciudad Real | 34 | 19 | | | 11.2 | San Javier ... | 28 | 20 | | | 8.6 |
| Ponferrada ... | 29 | 15 | | 5 | 7.4 | Albacete (A) | 31 | 13 | | | 11.5 | Sevilla (A) ... | 35 | 21 | | | 11.0 |
| Avilés (A) ... | 23 | 15 | | 10 | 7.6 | Cáceres | 32 | 17 | | | 10.7 | Córdoba (A) | 36 | 18 | | | 11.0 |
| Gijón | 23 | 17 | | 6 | 5.0 | Badajoz (A) | 34 | 18 | | | 11.3 | Jaén | | 19 | | | |
| Oviedo | 23 | 16 | | 9 | 7.8 | Vitoria (A) ... | 32 | 18 | ip | | 8.0 | Granada (A) | 32 | 14 | | | 11.5 |
| Santander (A) | 24 | 18 | | | 1.8 | Logroño | 33 | 19 | | | 8.2 | Huelva | 32 | 20 | | | 11.6 |
| Santander ... | 23 | 18 | | | 1.6 | Logroño (A) | 34 | 19 | | | 8.0 | Jerez de la F.(A) | 34 | 20 | | | 11.7 |
| Bilbao (A) ... | 31 | 17 | | | 5.4 | Pamplona ... | 34 | 18 | | | 11.9 | Cádiz | | | | | |
| San Sebastián | 32 | 17 | | | 7.5 | Huesca (A) ... | 31 | 17 | | | 10.3 | Tarifa | 24 | 21 | | | 9.6 |
| S.Sebastián (A) | 37 | 18 | | | 6.5 | Daroca | 32 | 18 | | | 11.1 | Málaga (A) ... | 29 | 18 | | | 10.5 |
| León (A) ... | 28 | 14 | | | 8.4 | Zaragoza (A) | 33 | 19 | | | 9.9 | Almería (A) | 33 | 19 | | | 10.8 |
| Zamora | 30 | 17 | | | 8.8 | Zaragoza ... | 33 | 19 | | | | Palma de M.(A) | 33 | 16 | | | 10.7 |
| Palencia | | | | | | Calamocha ... | | | | | | Mahón (A) ... | 30 | 19 | | | 12.0 |
| Burgos (A) ... | 31 | 13 | | | 9.0 | Teruel | 30 | | | | | Ibiza (A) ... | 27 | 21 | | | 11.0 |
| Burgos | | | | | | Lérida | 32 | 16 | | | 11.4 | S.C.de Tenerife | 28 | 20 | | | 11.5 |
| Valladolid (A) | 31 | 10 | | | 9.5 | Gerona (A) ... | 30 | 14 | | | 10.3 | Tenerife Norte(A) | 24 | 15 | ip | | 9.1 |
| Valladolid ... | 33 | 14 | | | 8.8 | Barcelona ... | 29 | 18 | | | | Tenerife Sur (A) | 27 | 20 | | | 9.8 |
| Soria | 30 | 16 | | | 11.0 | Barcelona (A) | 28 | 18 | | | 10.6 | Izaña | 18 | 12 | | | 12.6 |
| Salamanca ... | | | | | | Reus (A) ... | 28 | 20 | | | 8.9 | Las Palmas (A) | 27 | 21 | | | |
| Salamanca (A) | 29 | 16 | | | 9.7 | Tarragona ... | 26 | 19 | | | 9.6 | Fuerteventura(A) | 28 | 21 | | | 8.7 |
| Avila | 28 | 14 | | | 10.5 | Tortosa | 30 | 18 | | | 11.6 | Lanzarote (A) | 28 | 21 | | | 8.7 |
| Segovia | 30 | 17 | | | 11.4 | Montseny ... | 18 | 10 | | | 10.4 | La Palma (A) | 25 | 20 | | | 7.0 |
| | | | | | | | | | | | | Hierro (A) ... | | | | | |
| | | | | | | | | | | | | Ceuta | 26 | 20 | | | 9.2 |
| | | | | | | | | | | | | Melilla | 26 | 21 | | | 4.8 |

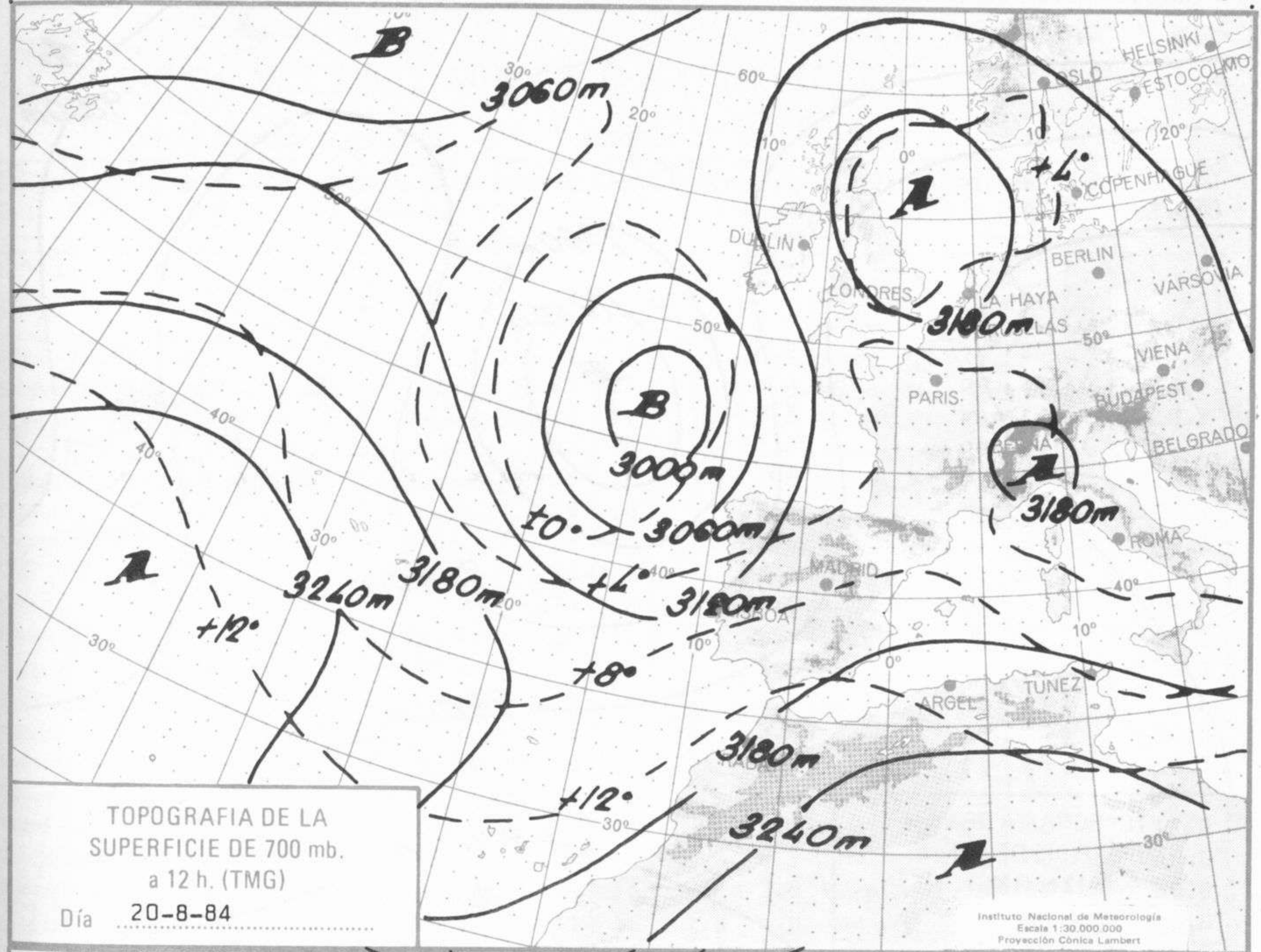
NOTA.— Las máximas y precipitaciones (día) son de 06 a 18 (TMG) de ayer. Las mínimas y las precipitaciones (noche) son de 18 (TMG) de ayer a 06 (TMG) de hoy. Las horas de sol son de ayer.

INFORMACION GENERAL

Bajas de 1002 mb. en 71º N. 10º W. de 1007 mb. en 48º N. 12º W., de 1011 mb. en 67º N. 25º E. y 23º N. 04º E. Alta de 1023 mb. en 47º N. 20º E. y de 1029 mb. en 36º N. 37º W. Lluève en Galicia y Asturias. Se advierte una penetración fría por el NW. con flujo del SW. sobre la Península a todos los niveles que nos trae aire bastante inestable. Un chorro lleva rumbo SE. apuntando hacia el cabo San Vicente y con rumbo NE. sobre Oviedo. Otro chorro al sur de Túnez con rumbo E. Isoceros: Barajas 3800 m. Palma 4500 m. La Coruña 3200 m. y Tenerife 4500 m.

Ayer llovió en Galicia con la intensidad que va de 3 litros por metro cuadrado en La Coruña a 11 litros en Pontevedra. Se registró algún amago tormentoso en el alto Ebro y en Lérida y nieblas en Santander, Logroño y en puntos del SE. En las regiones de Valencia y Murcia, Andalucía y Baleares, el cielo permaneció despejado. Durante la noche han continuado las precipitaciones en Galicia y se han extendido a Asturias.

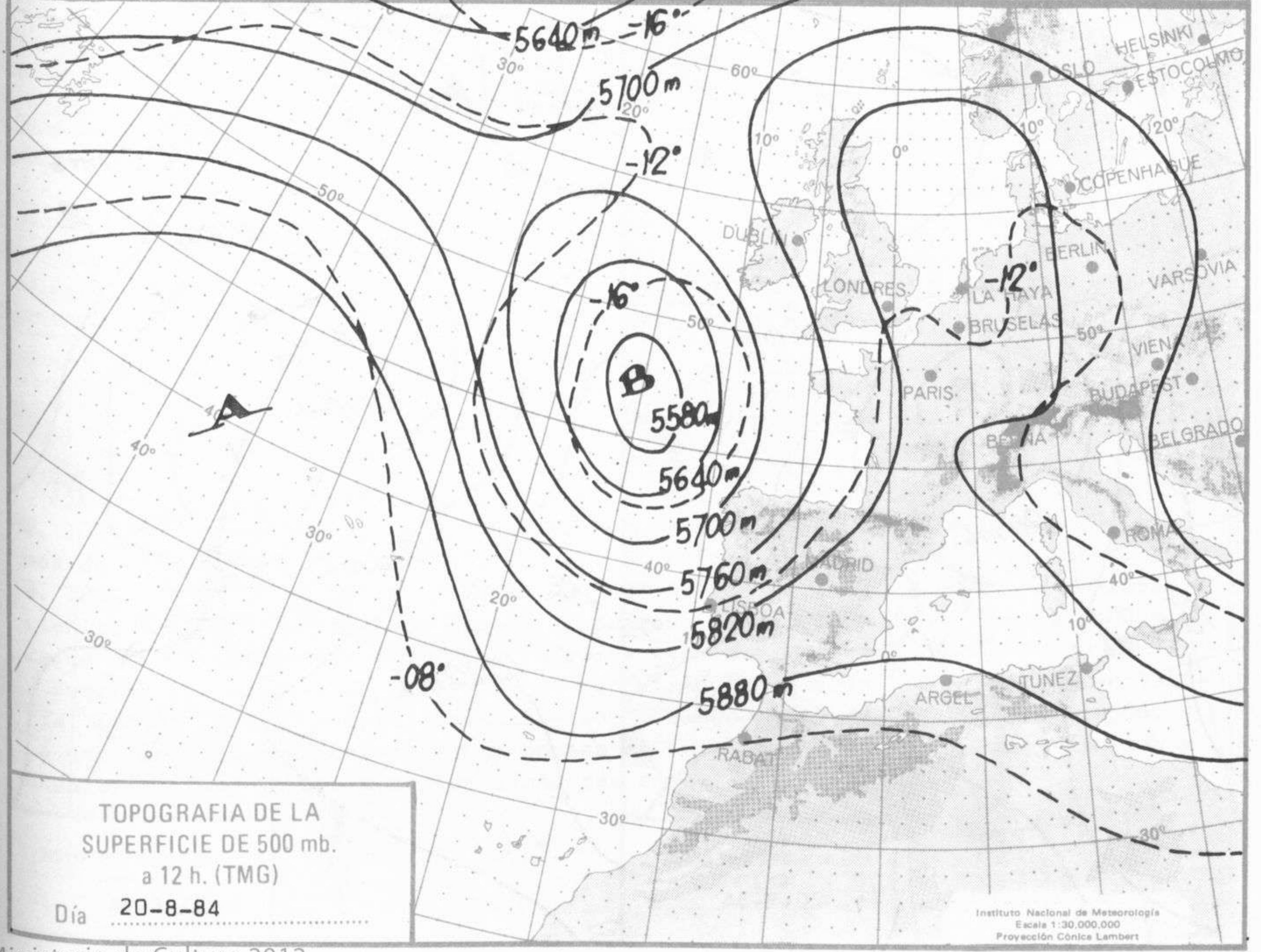




TOPOGRAFIA DE LA SUPERFICIE DE 700 mb. a 12 h. (TMG)

Día 20-8-84

Instituto Nacional de Meteorología
Escala 1:30.000.000
Proyección Cónica Lambert



TOPOGRAFIA DE LA SUPERFICIE DE 500 mb. a 12 h. (TMG)

Día 20-8-84

Instituto Nacional de Meteorología
Escala 1:30.000.000
Proyección Cónica Lambert

