



BOLETIN METEOROLOGICO DIARIO

MADRID, LUNES 18 de JULIO de 1983 Núm. 199

Sec. de Publicaciones del Instituto Nacional de Meteorología, Ciudad Universitaria, Apartado de Correos 285, Madrid (España)
Teléf.: *(341) (91) 244 35 00 - Fonometeo Madrid (información local zona Centro): 094 - Fonometeo España: (91) 232 69 40

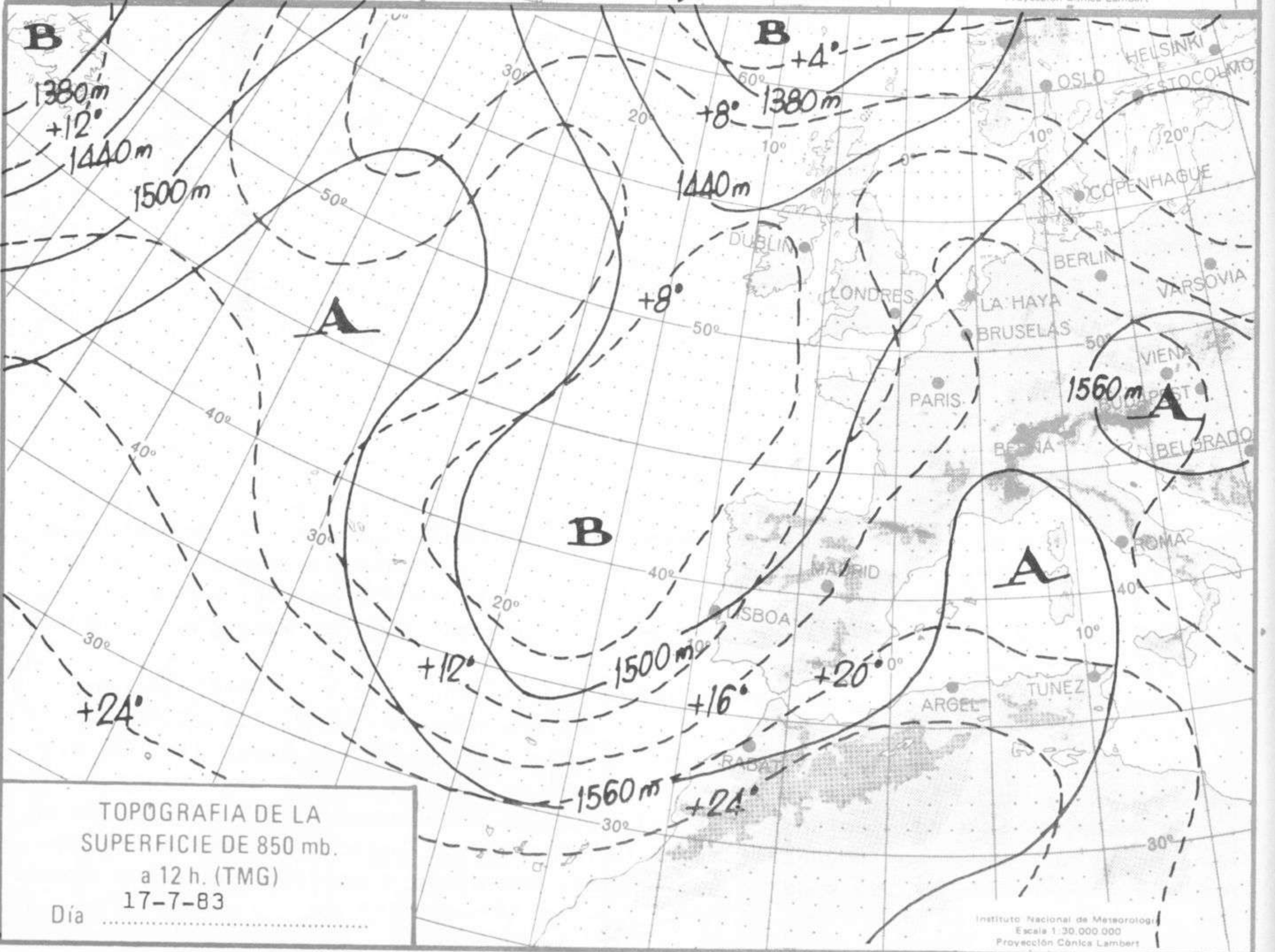
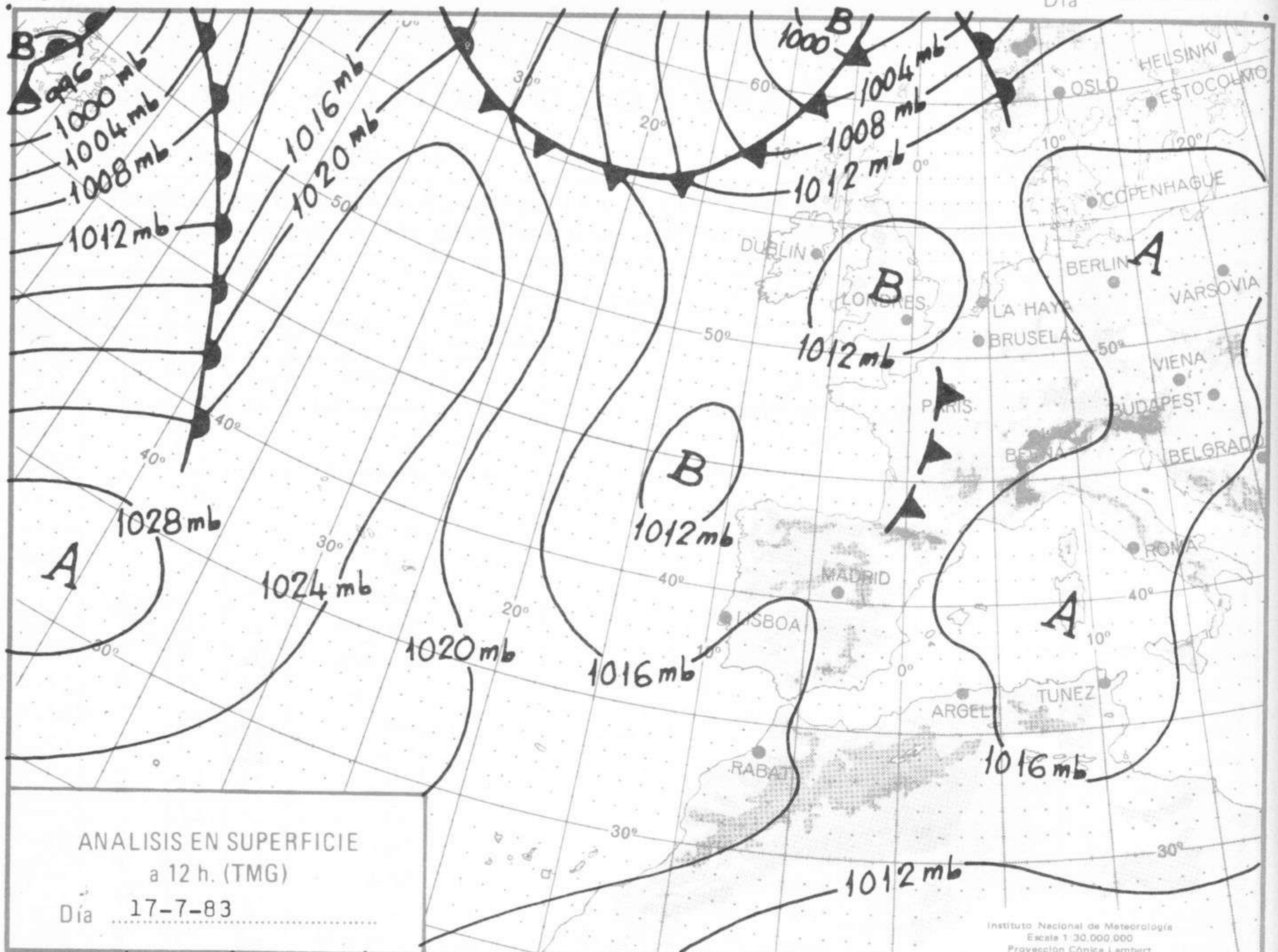
Estaciones	Temperatura		Precipitación		Horas de sol	Estaciones	Temperatura		Precipitación		Horas de sol	Estaciones	Temperatura		Precipitación		Horas de sol
	Máx.	Min.	Día	Noche			Máx.	Min.	Día	Noche			Máx.	Min.	Día	Noche	
La Coruña ...	23	16			5.2	Navacerrada	17	11			11.4	Castellón ...	29	21			7.8
Monteventoso	22	16				Madrid/Barajas	30	15			10.2	Valencia (A)	31	21			6.1
El Ferrol ...						Madrid (C.Un.)	31	15			10.6	Valencia ...	29	22			9.0
Lugo (P.C.) ...	24	12			6.4	Madrid (Retiro)	30	17			11.2	Alicante (A)	32	21			12.0
Santiago de C.	21	12			10.3	Guadalajara...	30	15			11.8	Alicante ...	29	20			11.8
Pontevedra ...	23	15			10.5	Toledo ...	32	17			12.1	Murcia (A) ...	35	20			11.1
Vigo (A) ...		15			8.4	Cuenca ...	30	16			13.4	Murcia ...	35	22			11.5
Vigo ...		17			9.8	Molina de A.	29	10			11.8	Cartagena ...	26	20			
Orense ...	27	13	ip		9.7	Ciudad Real	31	18			11.7	San Javier ...	31	20			9.3
Ponferrada ...	25	13			6.7	Albacete (A)	33	18			12.1	Sevilla (A) ...	31	18			12.0
Avilés (A) ...	22	17			3.4	Cáceres ...	28	18			9.5	Córdoba (A)	33	17			12.1
Gijón ...	24	19			4.8	Badajoz (A)	30	17			7.5	Jaén ...	35	19			12.7
Oviedo ...	22	17			2.2	Vitoria (A) ...	29	18			5.8	Granada (A)	33	15			12.2
Santander (A)	25	17			3.1	Logroño ...	32	17			5.3	Huelva ...	26	19			13.4
Santander ...	24	20	ip		2.4	Logroño (A)	33	17			7.3	Jerez de la F. (A)	28	17			11.0
Bilbao (A) ...	29	21			0.5	Pamplona ...	32	17			10.8	Cádiz ...	24	20			12.5
San Sebastián	24	19			1.5	Huesca (A) ...	31	17			9.8	Tarifa ...	22	18			11.2
S. Sebastián (A)	26	18			1.8	Daroca ...	30	20			10.4	Málaga (A) ...	32	17			12.7
León (A) ...	24	14			8.8	Zaragoza (A)	33	21			6.7	Almería (A)	26	20			12.3
Zamora ...	26	16			7.1	Zaragoza ...	33	21			10.6	Palma de M. (A)	33	17			11.3
Palencia ...	26					Calamocha ...	34	16				Mahón (A) ...	30	21			13.0
Burgos (A) ...	25	14			8.8	Teruel ...	31	17				Ibiza (A) ...	29	23			11.4
Burgos ...	28	16			7.4	Lérida ...	33	20			11.4	S.C. de Tenerife	30	18			0.0
Valladolid (A)	27	12			3.7	Gerona (A) ...	31	17			11.9	Tenerife Norte (A)	23	16			2.8
Valladolid ...	29	11			8.2	Barcelona ...	30	22				Tenerife Sur (A)	26	21			0.0
Soria ...	28	14			11.2	Barcelona (A)	30	20				Izaña ...	24	13			6.1
Salamanca ...	26	12			6.5	Reus (A) ...	28	21			6.6	Las Palmas (A)	25	21			0.0
Salamanca (A)	26	12			6.6	Tarragona ...	28	23			9.5	Fuerteventura (A)	26	21			1.0
Avila ...	24	10			10.3	Tortosa ...	31	22			7.6	Lanzarote (A)	28	20			0.0
Segovia ...	27	14			10.9	Montseny ...	20	13			12.1	La Palma (A)	26	21			1.5
												Hierro (A) ...	23	18			0.0
												Ceuta ...					
												Melilla ...	27	21			10.5

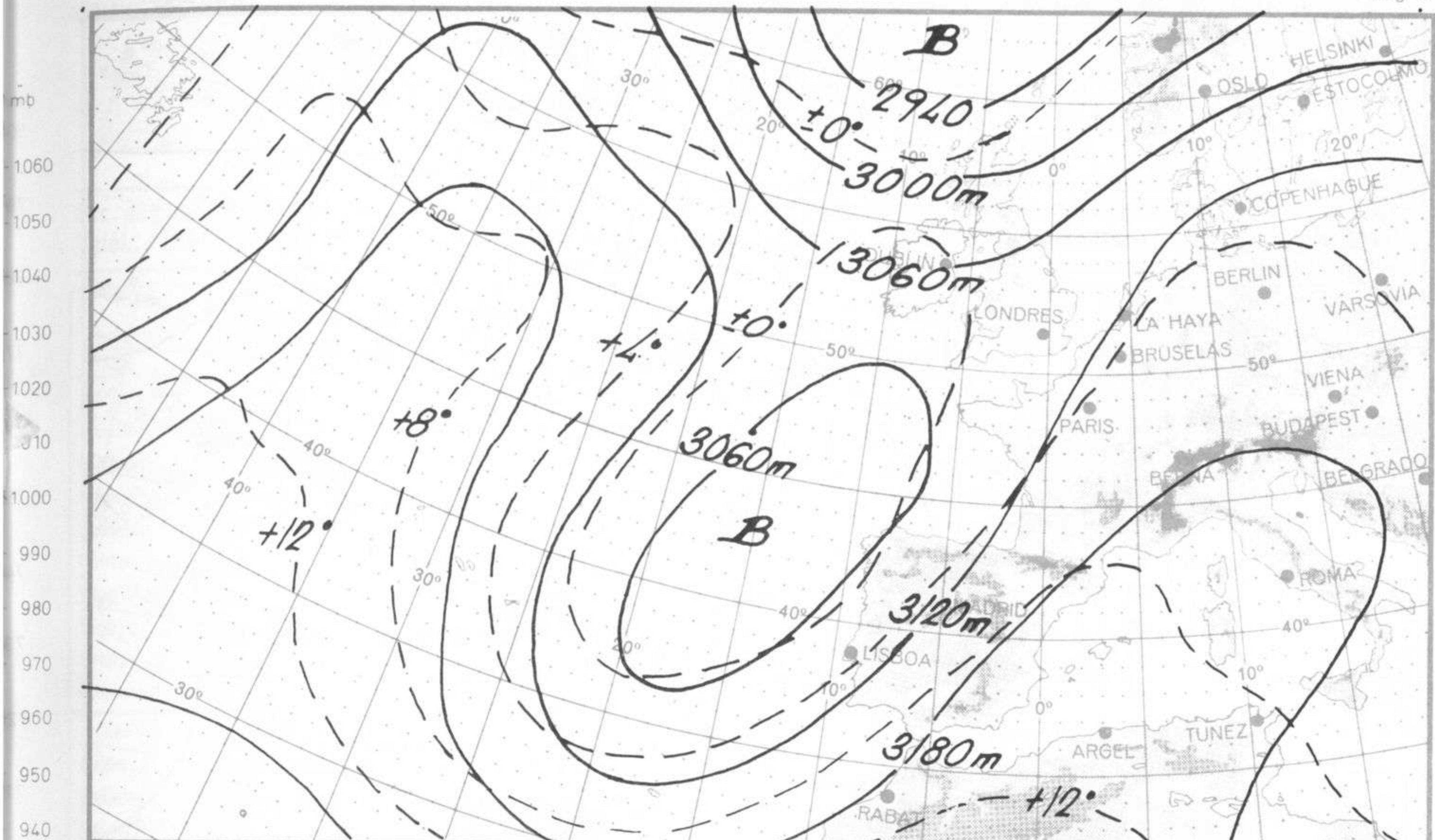
NOTA.- Las máximas y precipitaciones (día) son de 06 a 18 (TMG) de ayer. Las mínimas y las precipitaciones (noche) son de 18 (TMG) de ayer a 06 (TMG) de hoy. Las horas de sol son de ayer.

INFORMACION GENERAL

Baja de 992 mb. en 32° N, 02° W. Anticiclón con centros de 1028 mb. en 52° N. 28° W. y en 36° N. 36° W. En altura depresión próxima al noroeste de la Península Ibérica dando sobre ésta circulación del suroeste con intensidad moderada con un chorro de 100 Kts. desde el Cabo de San Vicente hasta San Sebastián. Isoceros: Madrid 4050 m. La Coruña 3090 m. Palma 4950 m. Tenerife 4650 m. Gibraltar 4550 m. y Lisboa 3340 m.

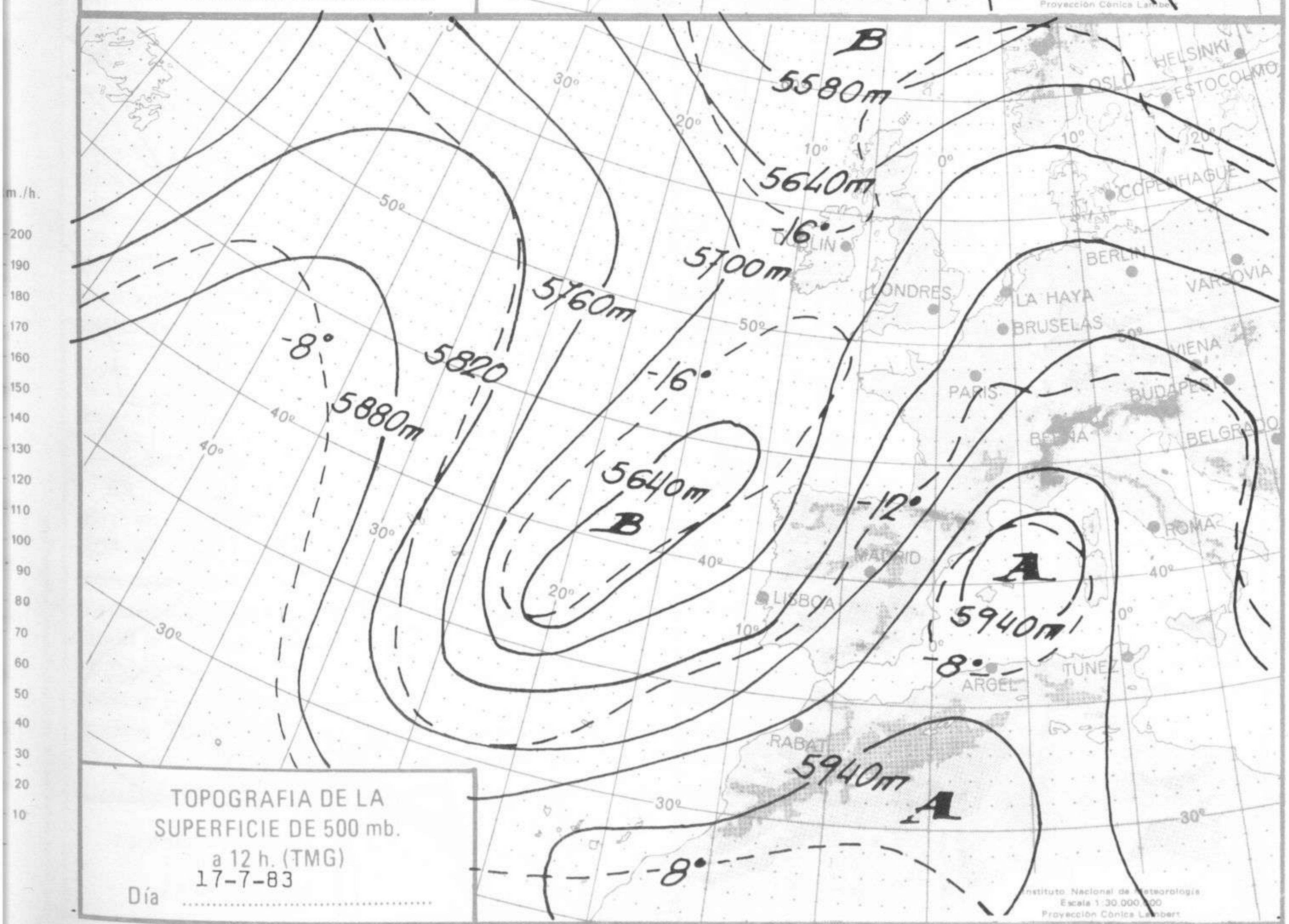
Durante el día de ayer la nubosidad fué abundante en Galicia y Cantábrico con nieblas por la mañana en el Cantábrico y chubascos dispersos en Galicia. Por la tarde también llovió en Asturias y hubo tormentas en Lugo y San Sebastián. En el resto de España el cielo estuvo nuboso, excepto en Andalucía, Baleares y por la tarde en Levante, donde permaneció despejado o muy poco nuboso. La noche pasada se han registrado chubascos dispersos en el Cantábrico. En Galicia ha habido cielos nubosos y en las demás regiones ha permanecido despejado o con algunas nubes altas.





TOPOGRAFIA DE LA SUPERFICIE DE 700 mb. a 12 h. (TMG) Día 17-7-83

Instituto Nacional de Meteorología Escala 1:30.000.000 Proyección Cónica Lambert



TOPOGRAFIA DE LA SUPERFICIE DE 500 mb. a 12 h. (TMG) Día 17-7-83

Instituto Nacional de Meteorología Escala 1:30.000.000 Proyección Cónica Lambert

