



BOLETIN METEOROLOGICO DIARIO

MADRID, DOMINGO 24 de ABRIL de 1983 Núm. 114

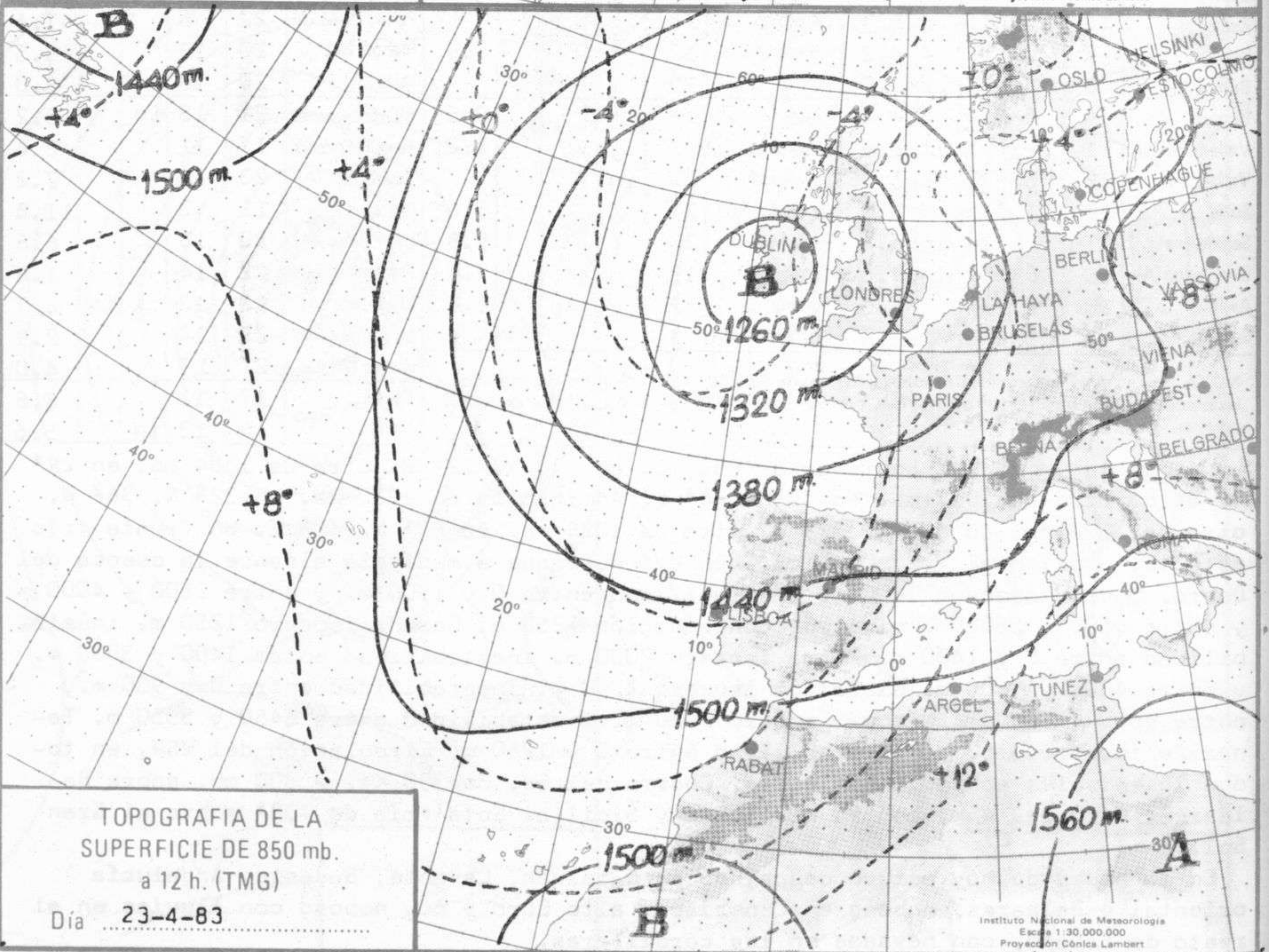
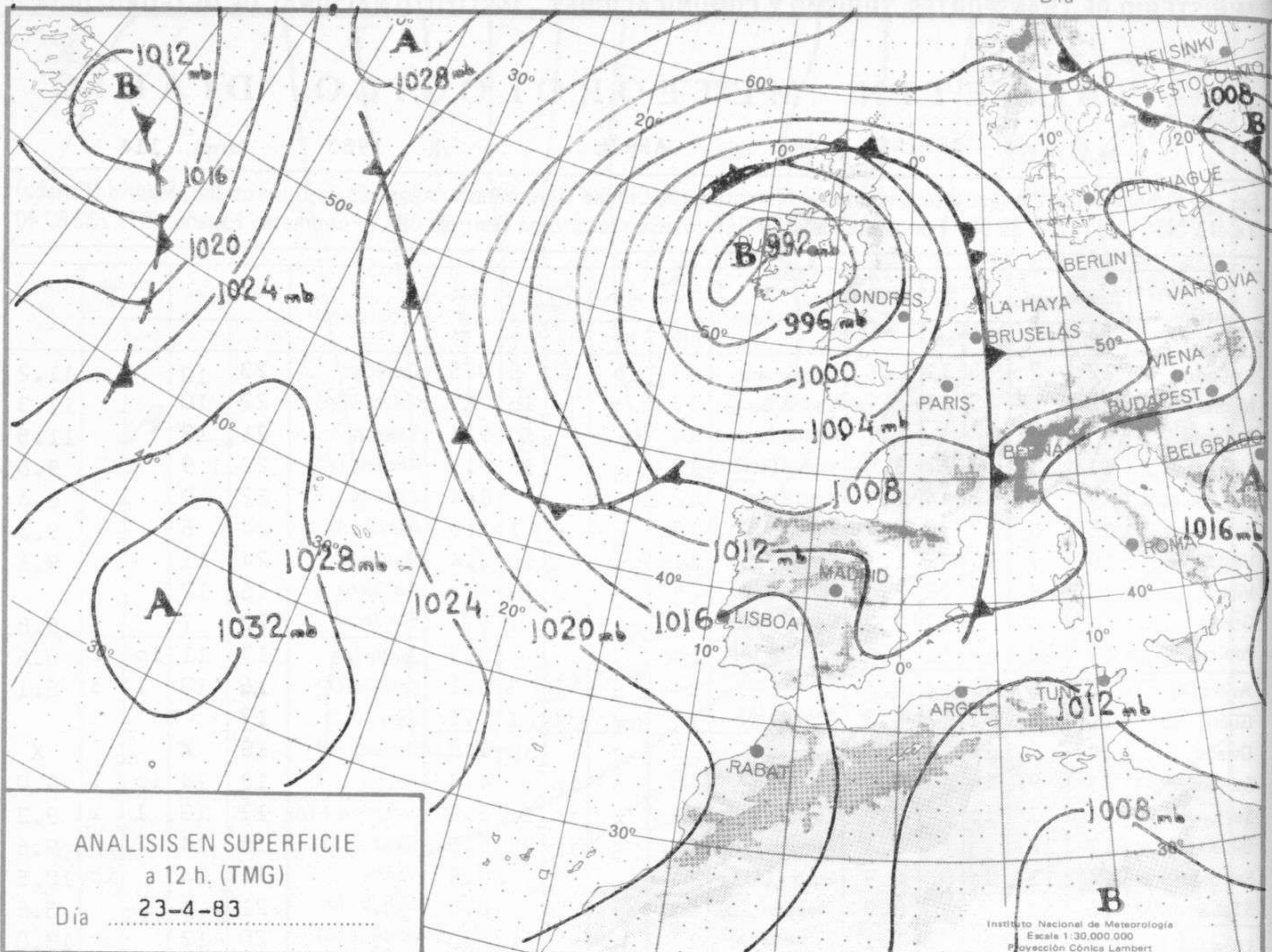
Sec. de Publicaciones del Instituto Nacional de Meteorología, Ciudad Universitaria, Apartado de Correos 285, Madrid (España)
Teléf.: *(341) (91) 244 35 00 - Fonometeo Madrid (información local zona Centro): 094 - Fonometeo España: (91) 232 69 40

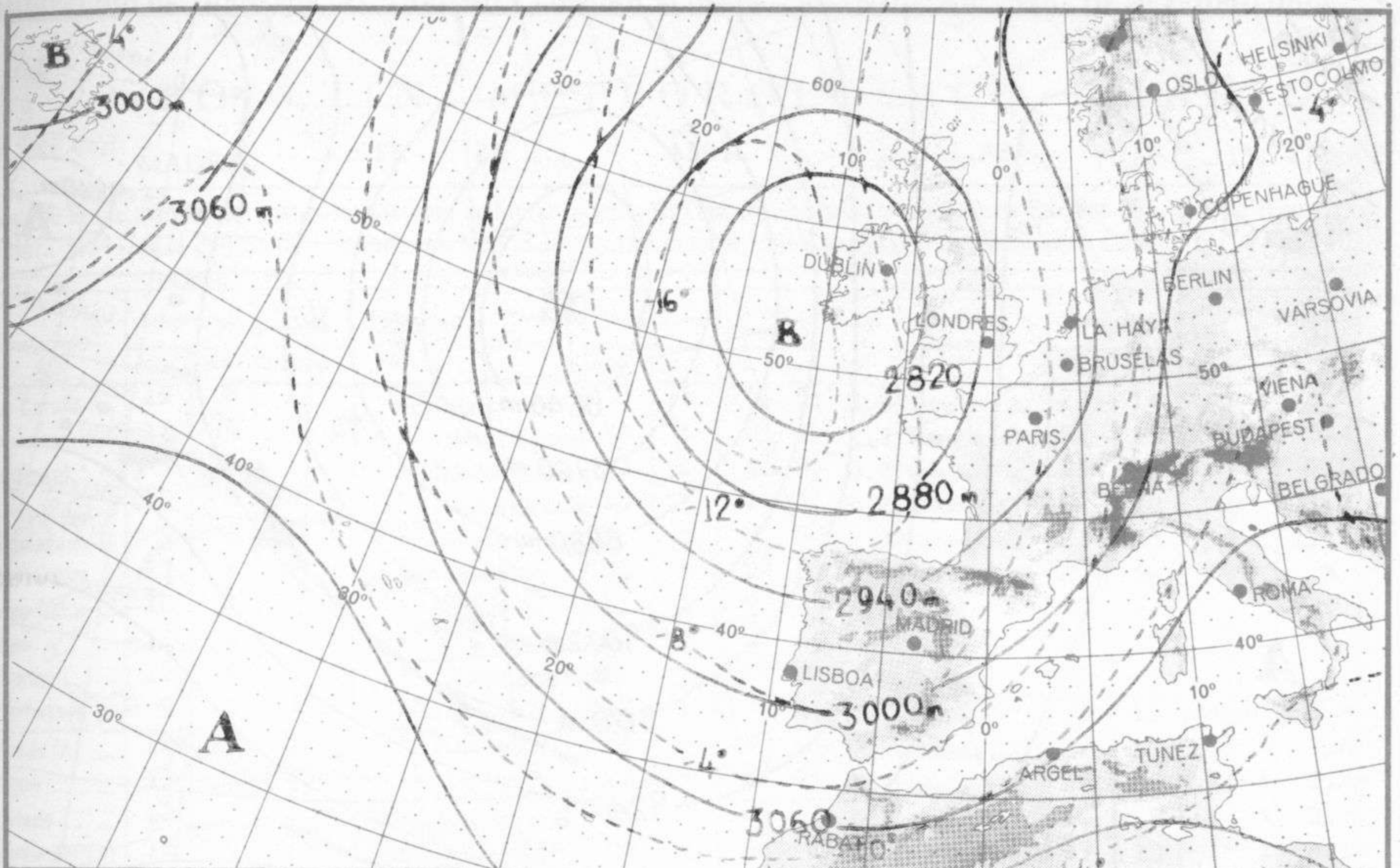
Estaciones	Temperatura		Precipitación		Horas de sol	Estaciones	Temperatura		Precipitación		Horas de sol	Estaciones	Temperatura		Precipitación		Horas de sol	
	Máx.	Mín.	Día	Noche			Máx.	Mín.	Día	Noche			Máx.	Mín.	Día	Noche		
La Coruña ...	12	7	5	11	1.8	Navacerrada	-1	-2	2	6	0.5	Castellón ...	23	10			11.2	
Monteventoso	15	5	5	11		Madrid/Barajas	13	7		ip	X	Valencia (A)	22	10			11.3	
El Ferrol ...						Madrid (C.Un.)	14	7		ip	9.4	Valencia ...	21	12			11.5	
Lugo (P.C.) ...	11	3	7	12	3.0	Madrid (Retiro)	13	6		ip	9.7	Alicante (A)	23	9			9.5	
Santiago de C.	7	4	22	14	2.5	Guadalajara...	12	6			8.4	Alicante ...	22	9			8.4	
Pontevedra ...	12	8	7	30	0.2	Toledo ...	13	8	4	1	7.5	Murcia (A) ...	24	6			9.2	
Vigo (A) ...	9	7	10	21	1.7	Cuenca ...	11	4	1	ip	5.4	Murcia ...	24	11			9.1	
Vigo ...	12	8	4	12	2.3	Molina de A.	9	2	2	ip	4.7	Cartagena ...	16	12				
Orense ...		7		17	2.2	Ciudad Real	14	6		ip	1	6.4	San Javier ...	22	7			5.8
Ponferrada ...	12	4	ip	11	2.2	Albacete (A)	14	4			10.7	Sevilla (A) ...	17	11	ip	2	5.6	
Avilés (A) ...	15	8	ip	4	4.4	Cáceres ...	14	9	2	3	5.1	Córdoba (A)	16	10	1	3	6.1	
Gijón ...	14	8	1	2	5.3	Badajoz (A)	16	11	1	1	7.5	Jaén ...	17					
Oviedo ...	14	6	ip	1	5.9	Vitoria (A) ...	13	7		ip	6.8	Granada (A)	16	X			X	
Santander (A)	14	9	ip		9.1	Logroño ...	15	3	ip		4.4	Huelva ...	18	14	ip	1	9.0	
Santander ...	14	11	ip		9.8	Logroño (A)	14	4	ip	ip	5.7	Jerez de la F.(A)	17	10	1	1	9.3	
Bilbao (A) ...	17	12			3.1	Pamplona ...	15	8	ip	ip	6.3	Cádiz ...	18	14	2	ip	9.6	
San Sebastián	14	11	ip		5.9	Huesca (A) ...	14	5			10.8	Tarifa ...	16	14		ip	10.5	
S.Sebastián (A)	16	11			8.8	Daroca ...	13	7	ip		8.0	Málaga (A) ...	21	6			5.6	
León (A) ...	9	3	ip	5	1.1	Zaragoza (A)	17	8			8.3	Almería (A)	20	12			10.0	
Zamora ...	11	6	ip	4	6.9	Zaragoza ...	18	8				Palma de M.(A)	22	6			7.4	
Palencia ...	9	5	1	4	8.2	Calamocha ...	12	3			5.6	Mahón (A) ...	20	13			5.5	
Burgos (A) ...	8	2	2	5	4.0	Teruel ...	13	5				Ibiza (A) ...	20	10			8.0	
Burgos ...	8	3	4	6	4.1	Lérida ...	19	3			10.6	S.C.de Tenerife	21	15	io		5.2	
Valladolid (A)	11	5	1	1	6.9	Gerona (A) ...	22	3			8.2	Tenerife Norte(A)	17	11			6.4	
Valladolid ...	12	6	ip	3	6.7	Barcelona ...	20	10				Tenerife Sur (A)	23	16			7.2	
Soria ...	10	1	ip	4	6.2	Barcelona (A)	21	6			8.6	Izaña ...	11	3			11.8	
Salamanca ...	11	6	ip	ip	6.4	Reus (A) ...	22	6			9.8	Las Palmas (A)	20	16			6.6	
Salamanca (A)	10	6	2	ip	4.8	Tarragona ...	19	10			9.6	Fuerteventura(A)	22	14			1.6	
Avila ...	10	3	ip		8.3	Tortosa ...	22	7	ip		7.0	Lanzarote (A)	22	13	1	ip	6.7	
Segovia ...	10	5	5		3.6	Montseny ...	8	-1			9.6	La Palma (A)	20	17			2.9	
												Hierro (A) ...	21	17			4.0	
												Ceuta ...	17	11			8.6	
												Melilla ...	18	13	ip		5.6	

NOTA.- Las máximas y precipitaciones (día) son de 06 a 18 (TMG) de ayer. Las mínimas y las precipitaciones (noche) son de 18 (TMG) de ayer a 06 (TMG) de hoy. Las horas de sol son de ayer.

INFORMACION GENERAL: Borrasca de 988 mb. en 48° N. 12° W. otra de 1004 mb. en 29° N. 8° E. otra de 1011 mb. en 70° N. 4° E. Anticiclón de 1030 mb. en 32° N. 36° W. otro de 1030 mb. en 60° N. 32° W. otro de 1024 mb. en 60° N. 40° E. Un frente frío está muy próximo al W. de Galicia, esperándose que a mediodía alcance la cuenca del Duero. Madrid isocero 1600 m. inestabilidad entre 0 y 1700 m. y entre 2500 y 4000 m y entre 4600 y 5500 m. nivel de condensación 1250 m. Coruña isocero 1250 m. inestabilidad entre 0 y 1400 m. Palma isocero 2000 m. inestabilidad entre 1400 y 3000 m. y entre 4800 y 7600 m. Gibraltar isocero 2000 m. inestabilidad entre 0 y 900 m. y entre 4650 y 6650 m. Lisboa isocero 2050 m. inestabilidad entre 3450 y 5550 m. Tenerife isocero 3750 m. inestabilidad entre 0 y 1250 m. Circulación del WSW. en todos los niveles sobre la Península. Chorro del SW. con 90 Kt. a 300 mb. sobre Baleares, otro del WSW. con 95 Kt. Túnez y Sicilia. Gota fría de -32° sobre el Gran Sol.

En la noche de hoy estuvo despejado en Cataluña, Levante, Sudeste, Andalucía oriental y Baleares; nuboso en Canarias y alto Ebro y muy nuboso con **lluvias en el resto de España**, con nevadas en las cordilleras.

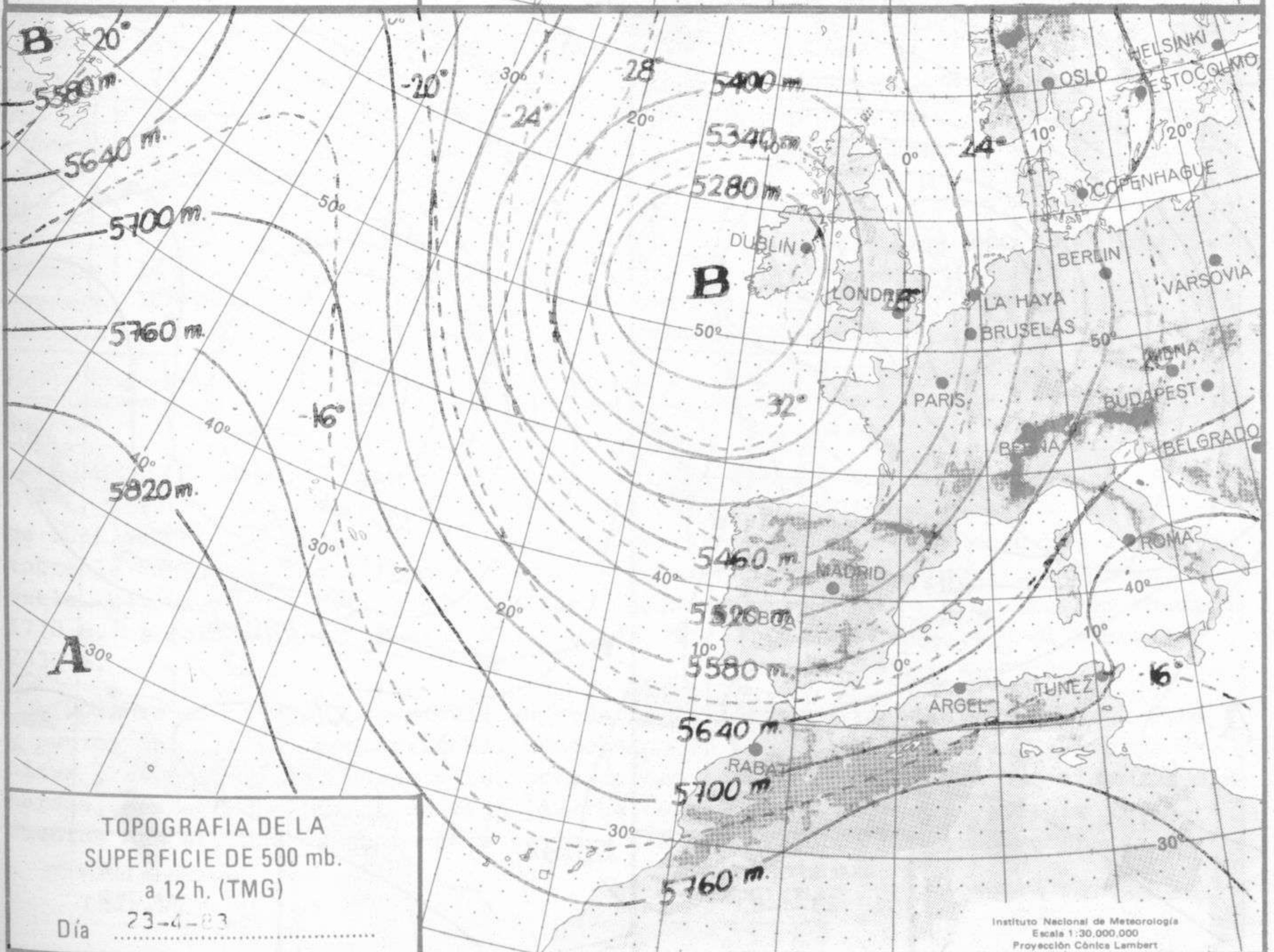




TOPOGRAFIA DE LA SUPERFICIE DE 700 mb. a 12 h. (TMG)

Día 23-4-83

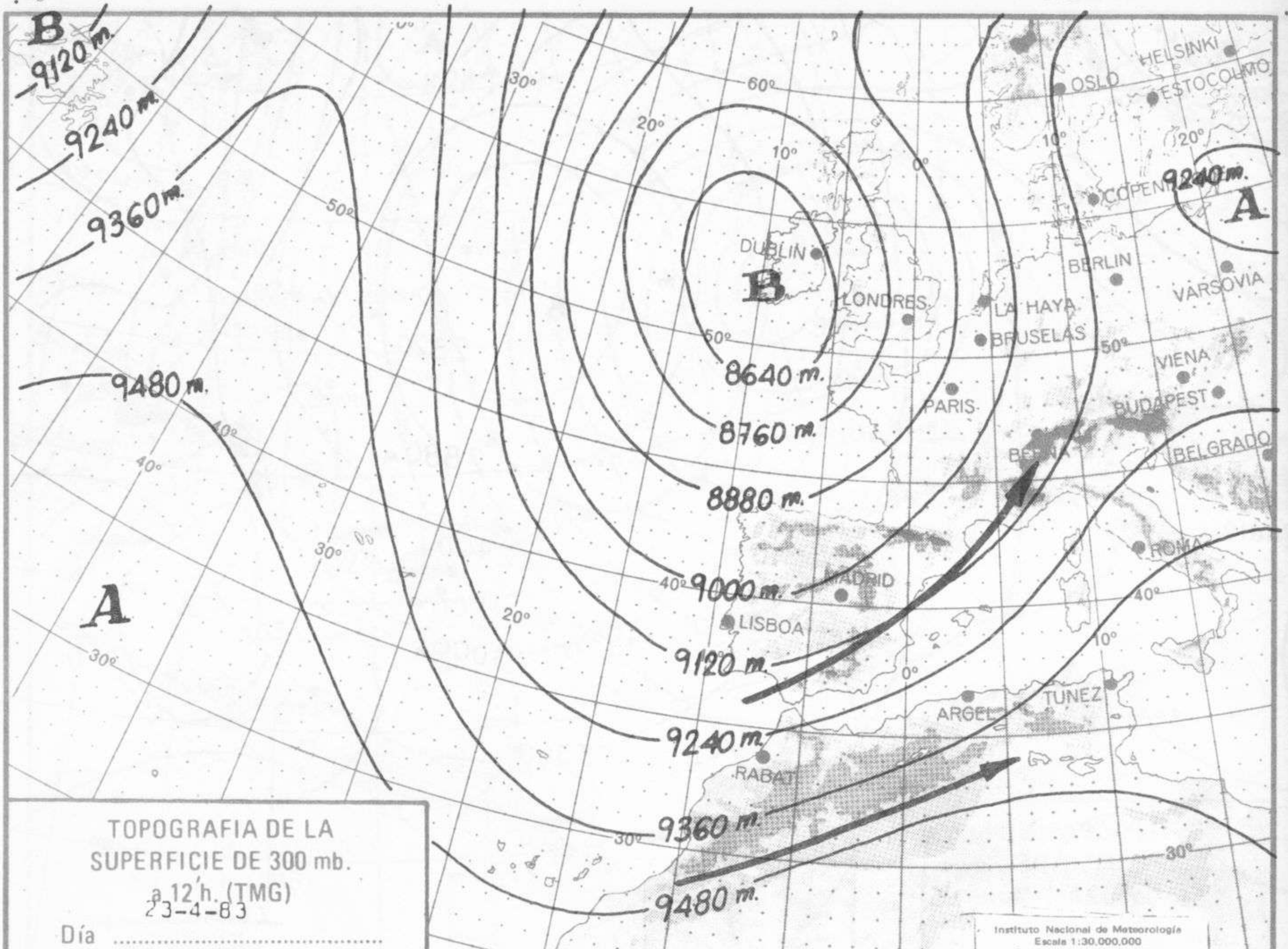
Instituto Nacional de Meteorología
Escala 1:30.000.000
Proyección Cónica Lambert



TOPOGRAFIA DE LA SUPERFICIE DE 500 mb. a 12 h. (TMG)

Día 23-4-83

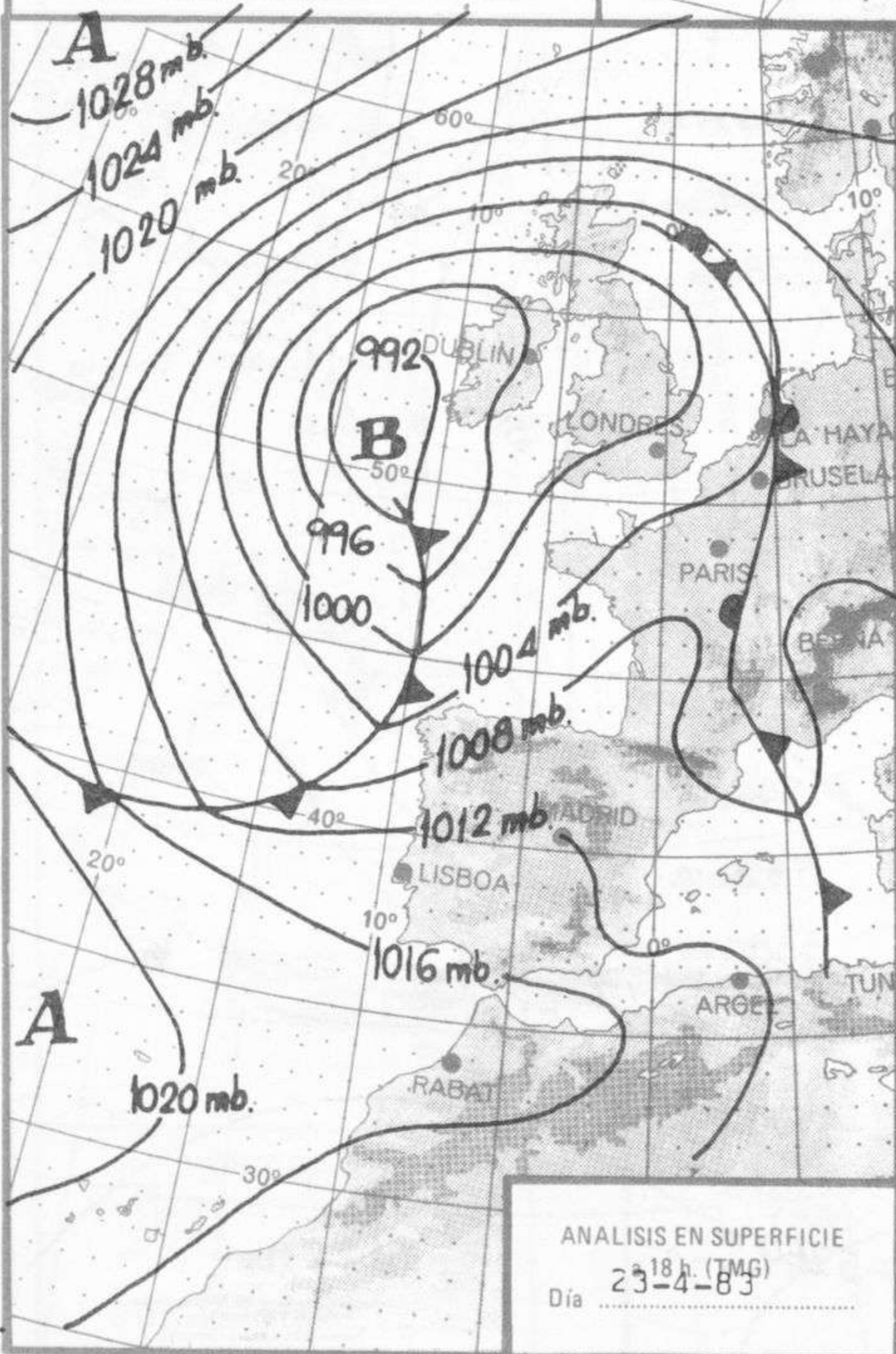
Instituto Nacional de Meteorología
Escala 1:30.000.000
Proyección Cónica Lambert



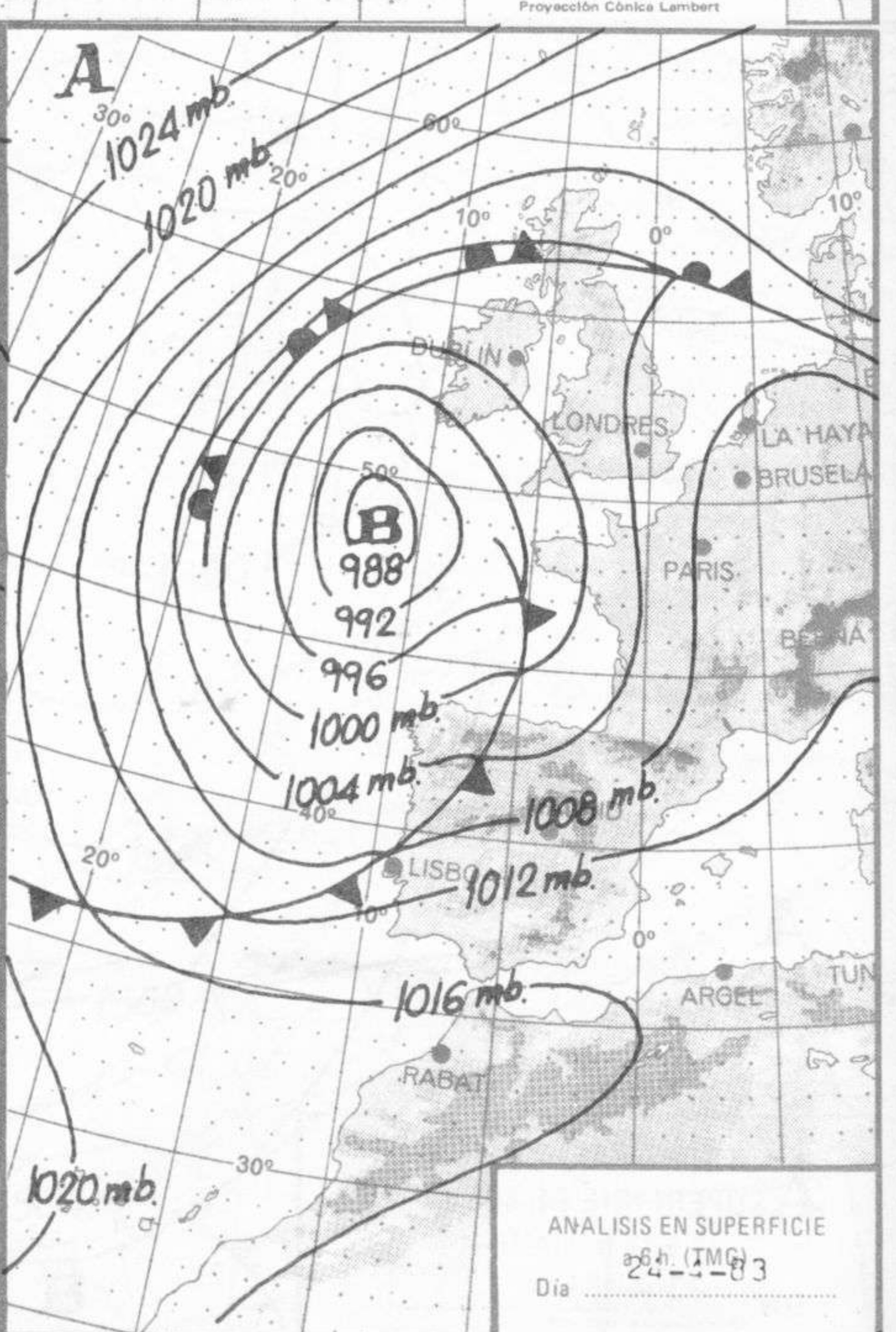
TOPOGRAFIA DE LA SUPERFICIE DE 300 mb. a 12 h. (TMG) 23-4-83

Día

Instituto Nacional de Meteorología
Escala 1:30.000.000
Proyección Cónica Lambert



ANALISIS EN SUPERFICIE a 18 h. (TMG) Día 23-4-83



ANALISIS EN SUPERFICIE a 8 h. (TMG) Día 24-4-83