



BOLETIN METEOROLOGICO DIARIO

MADRID, SABADO 20 de JUNIO de 1981 Núm. 171

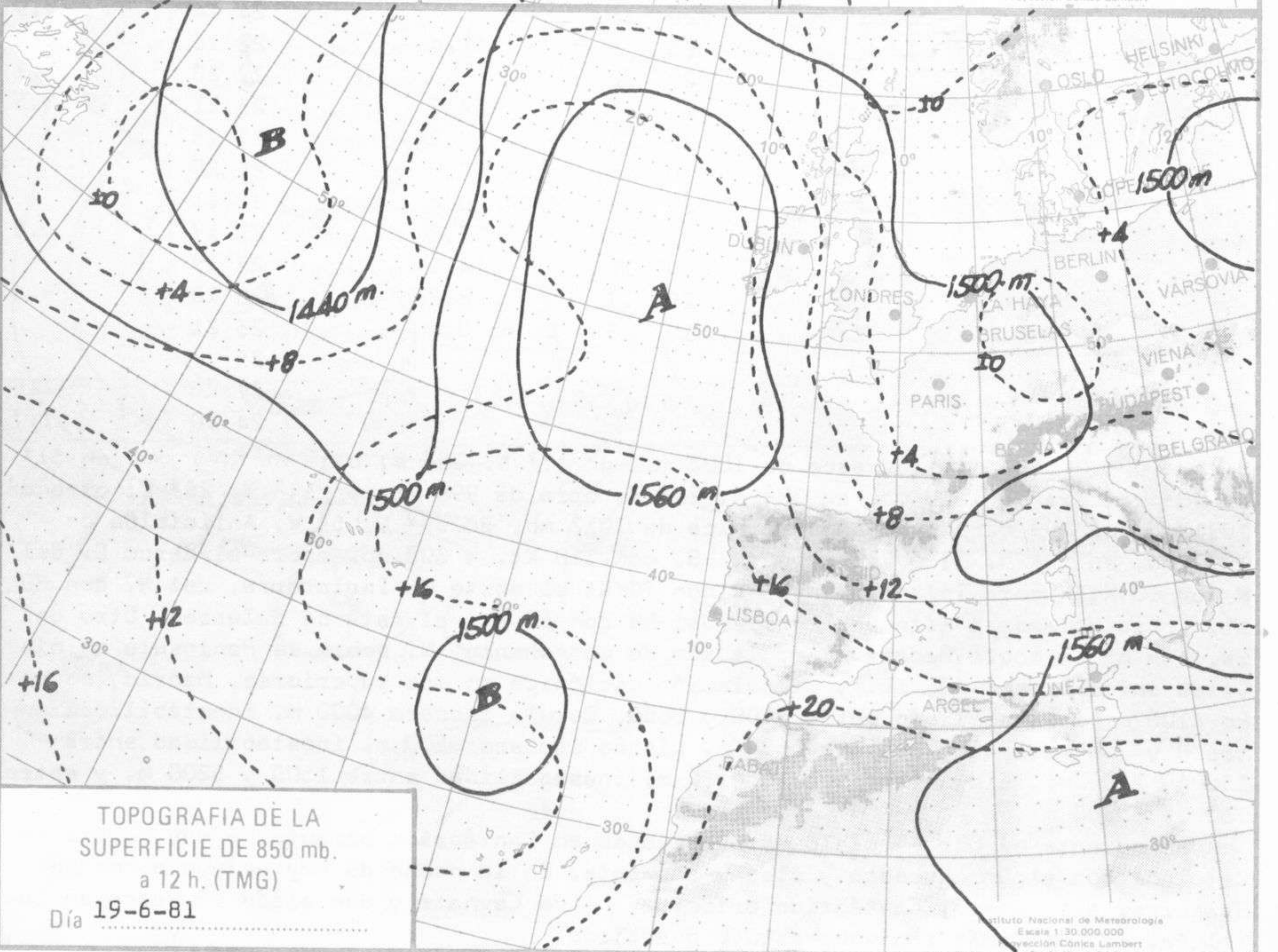
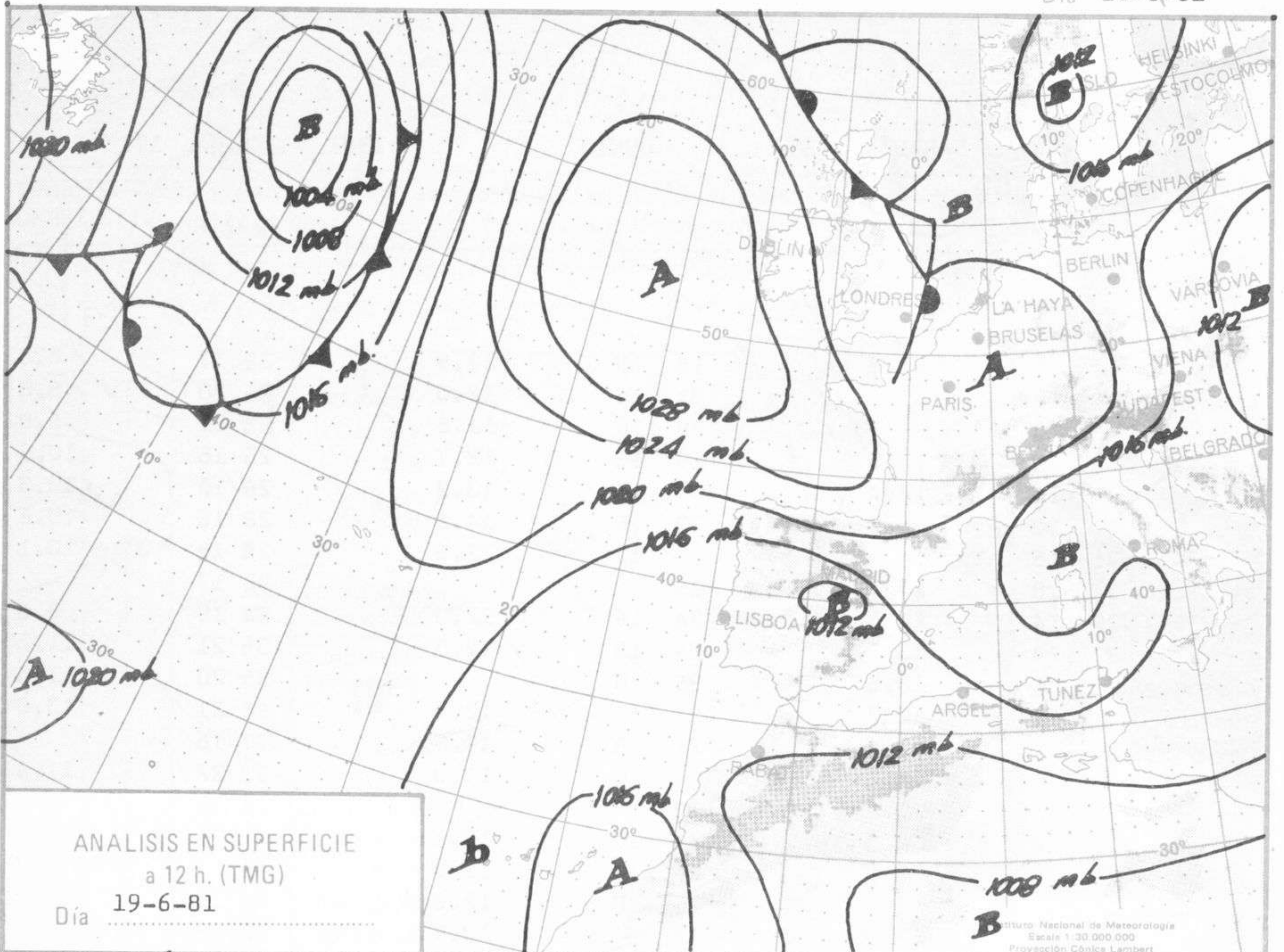
Sec. de Publicaciones del Instituto Nacional de Meteorología, Ciudad Universitaria, Apartado de Correos 285, Madrid (España)
Teléf.: *(341) (91) 244 35 00 - Fonometeo Madrid (información local zona Centro): 094 - Fonometeo España: (91) 232 69 40

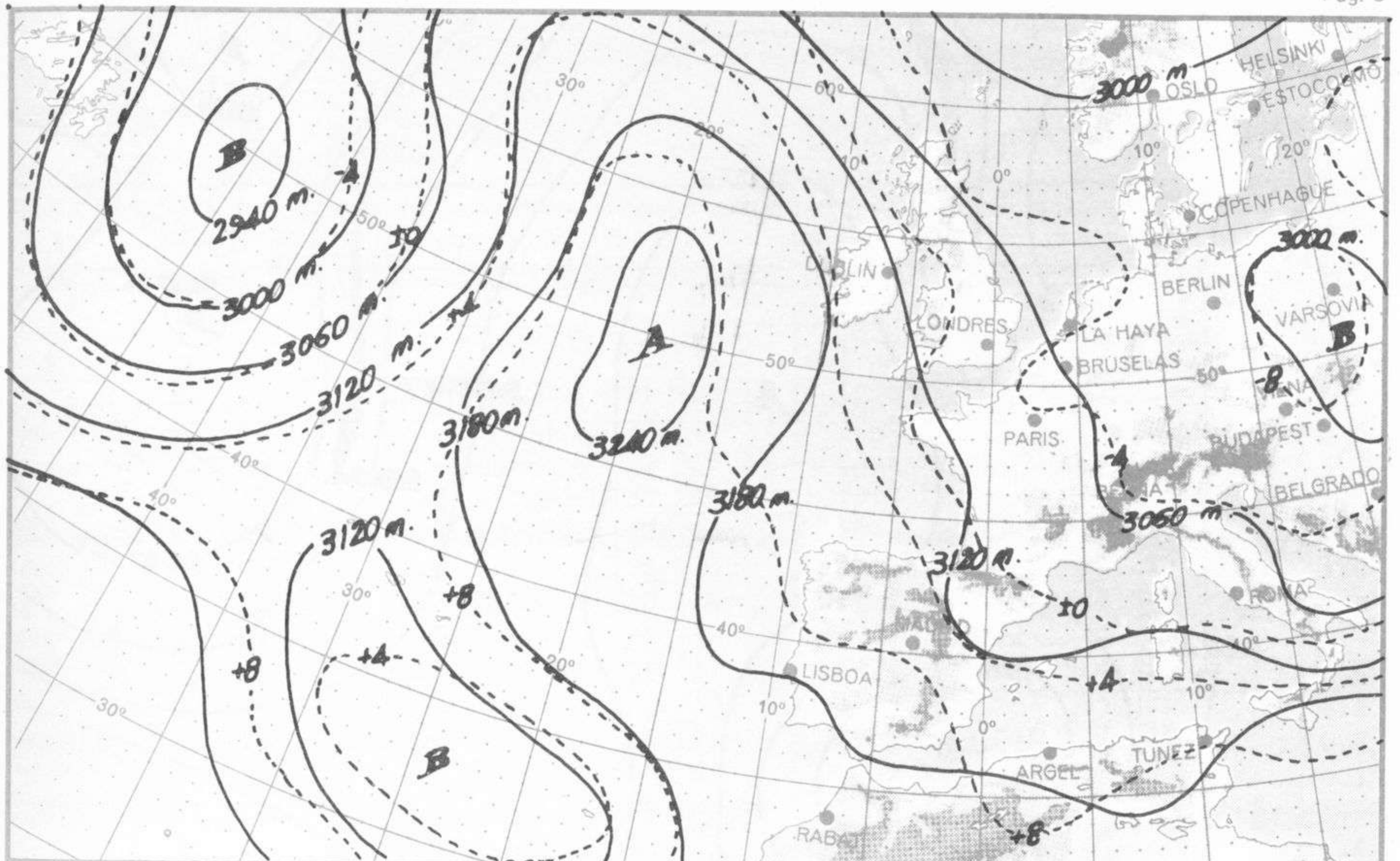
Estaciones	Temperatura		Precipitación		Horas de sol	Estaciones	Temperatura		Precipitación		Horas de sol	Estaciones	Temperatura		Precipitación		Horas de sol
	Máx.	Min.	Día	Noche			Máx.	Min.	Día	Noche			Máx.	Min.	Día	Noche	
La Coruña ...	22	15			13.2	Navacerrada	18	10			12.9	Castellón ...	26	17			4.4
Monteventoso	21	12				Madrid/Barajas	31	15			12.0	Valencia (A)	26	20			5.0
El Ferrol ...	22	15				Madrid (C.Un.)	29	16			11.8	Valencia ...	25	21			6.0
Lugo (P.C.) ...	20	11			13,0	Madrid (Retiro)	29	16			12.7	Alicante (A)	26	18			10.9
Santiago de C.	26	11			13.4	Guadalajara...		12			13.3	Alicante ...	26	18			10.3
Pontevedra ...	32	15			13.5	Toledo ...	33	16			14.1	Murcia (A) ...	28	16			10.6
Vigo (A) ...	31	15			14.1	Cuenca ...		12			12.5	Murcia ...	28	18			10.1
Vigo ...	32	18			14.1	Molina de A.	25					Cartagena ...	24	17			
Orense ...	29	14			11.5	Ciudad Real	34	16			12.0	San Javier ...	24	19			8.5
Ponferrada ...	31	14			13.3	Albacete (A)	29	13			12.3	Sevilla (A) ...	35	21			11.2
Avilés (A) ...	20	9			10.1	Cáceres ...	35	20				Córdoba (A)	35	20			11.5
Gijón ...	21	11			12.0	Badajoz (A)	37	19			12.8	Jaén ...	35	21			13.0
Oviedo ...	21	10			13.0	Vitoria (A) ...	21	8			10.8	Granada (A)	37	16			
Santander (A)	22	12			14.1	Logroño ...	24	10			11.3	Huelva ...	33	22			11.8
Santander ...	21	14			11.2	Logroño (A)	23					Jerez de la F.(A)	34	18			
Bilbao (A) ...	22	10			8.5	Pamplona ...	21	10			12.1	Cádiz ...	31	21			12.0
San Sebastián	19	13			8.8	Huesca (A) ...	28	13			12.8	Tarifa ...	21				
S.Sebastián (A)						Daroca ...	25	10			12.3	Málaga (A) ...	26	19			10.6
León (A) ...	26	8			12.9	Zaragoza (A)	26	14			10.9	Almería (A)	28	18			12.4
Zamora ...	27	11			12.5	Zaragoza ...	26	14				Palma de M.(A)	24	14			9.9
Palencia ...	24	10			13.0	Calamocha ...	25	6			11.4	Mahón (A) ...	22	16			8.8
Burgos (A) ...	20	5			11.9	Teruel ...	28	10				Ibiza (A) ...	27	20			12.1
Burgos ...	21	8			12.1	Lérida ...	27	14			12.0	S.C.de Tenerife	25	21			3.8
Valladolid (A)	25	9			14.6	Gerona (A) ...	22	15	6		3.8	Tenerife Norte(A)	24	15			
Valladolid ...	27	9			11.9	Barcelona ...	20	16	ip	2	0.0	Tenerife Sur (A)	26	20			
Soria ...	25	8			13.7	Barcelona (A)	23	15	4	14	0.4	Izaña ...	21	11			
Salamanca ...	28	11			12.0	Reus (A) ...	24	17		ip	7.0	Las Palmas (A)	25	17			4.8
Salamanca (A)	28	10			13.1	Tarragona ...		16			4.6	Fuerteventura(A)	25	19			
Avila ...	25	11			12.7	Tortosa ...	28	17			8.8	Lanzarote (A)	26	18			9.4
Segovia ...	26	10			13.8	Montseny ...	10	5	1	8	0.0	La Palma (A)	25	21			
												Hierro (A) ...	25				
												Costa ...	27	18			11.8
												Melilla ...	24	20			7.7

NOTA.— Las máximas y precipitaciones (día) son de 06 a 18 (TMG) de ayer. Las mínimas y las precipitaciones (noche) son de 18 (TMG) de ayer a 06 (TMG) de hoy. Las horas de sol son de ayer.

INFORMACION GENERAL: Borrasca de 1002 mt. en 43° N. 38° W; otra de 1000 mt. en 51° N. 40° W; otra de 1010 mb. en 30° N. 21° W; otra de 996 mb. en 54° N. 26° E; otra de 1011 mb. en 59° N. 14° E. Baja térmica de 1012 mb. en 39° N. 5° W. Anticiclón de 1032 mb. en 52° N. 17° W. Chorro del S. con 110 Kt. a 300 mb. sobre el Barco C. del W con 60 Kt. sobre Islandia, del NW con 70 Kt al norte de Inglaterra, del N. con 80 Kt. sobre Holanda y este de Francia, del NW con 60 Kt. al este de Baleares. Otro del SW. con 65 Kt sobre Madera. Circulación de componente N. sobre la Península en niveles inferiores a 400 ml. y circulación ciclónica en los superiores. Madrid isocero 4100 m. inestabilidad entre 1500 y 3800, Coruña isocero 4000 m. inestabilidad entre 0 y 700 m., Palma isocero 3600 m. Lisboa isocero 4500 m. inestabilidad entre 1500 y 2700 m., Gibraltar isocero 4150 m. inestabilidad entre 1500 y 5200 m. y entre 7500 y 10800 m.

Ayer durante el día el cielo estuvo nuboso en Cantábrico oriental y muy nuboso en Cataluña con algún chubasco y alguna tormenta. En la noche de hoy estuvo nuboso en Baleares, alto Duero, Cantábrico oriental, N. de Levante y con algún chubasco en Cataluña. En las demás regiones estuvo despejado.

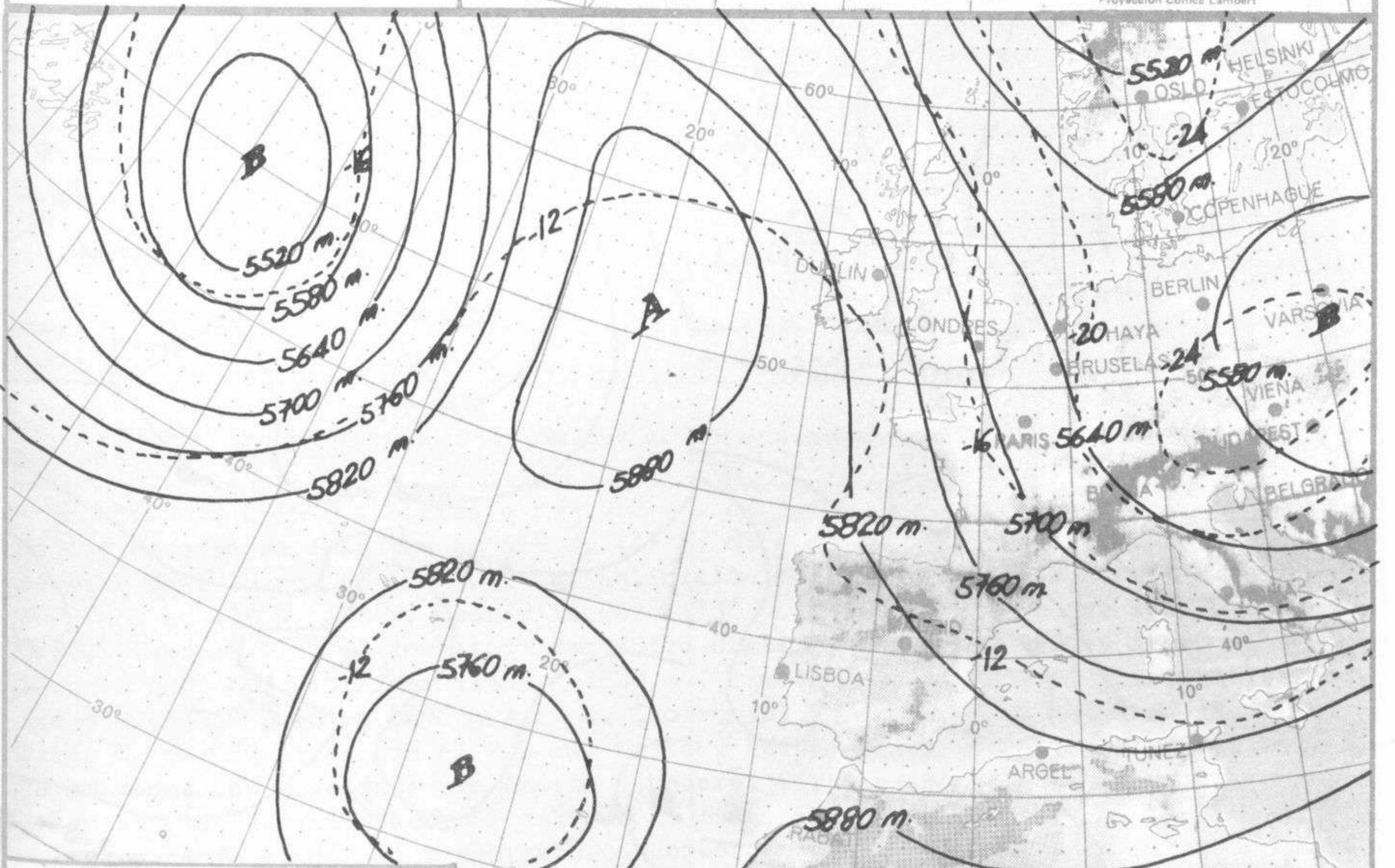




TOPOGRAFIA DE LA SUPERFICIE DE 700 mb. a 12 h. (TMG)

Día 19-6-81

Instituto Nacional de Meteorología
Escala 1:30.000.000
Proyección Cónica Lambert



TOPOGRAFIA DE LA SUPERFICIE DE 500 mb. a 12 h. (TMG)

Día 19-6-81

Instituto Nacional de Meteorología
Escala 1:30.000.000
Proyección Cónica Lambert

