



BOLETIN METEOROLOGICO DIARIO

MADRID, MIERCOLES 22 de ABRIL de 1981 Núm. 112

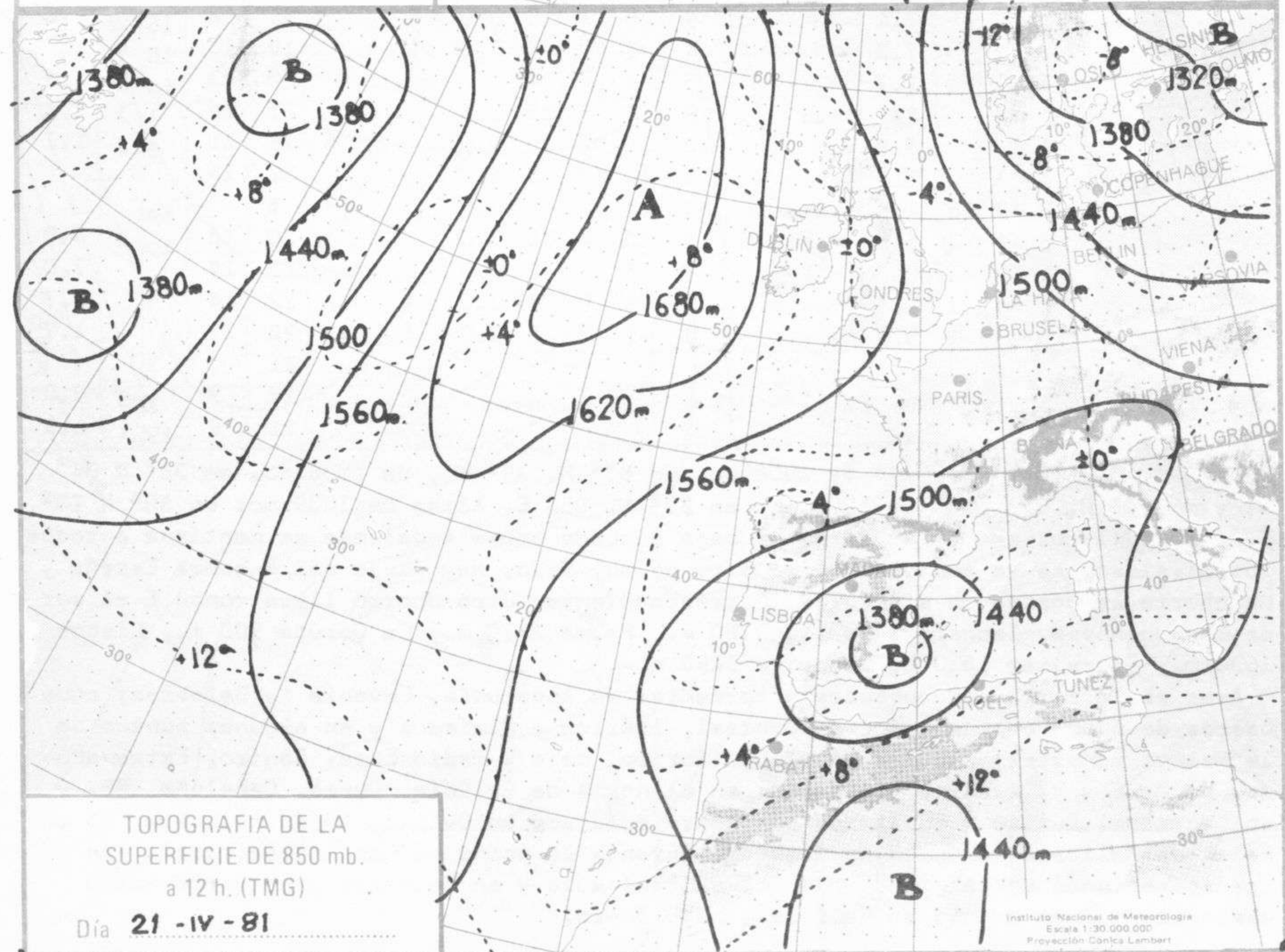
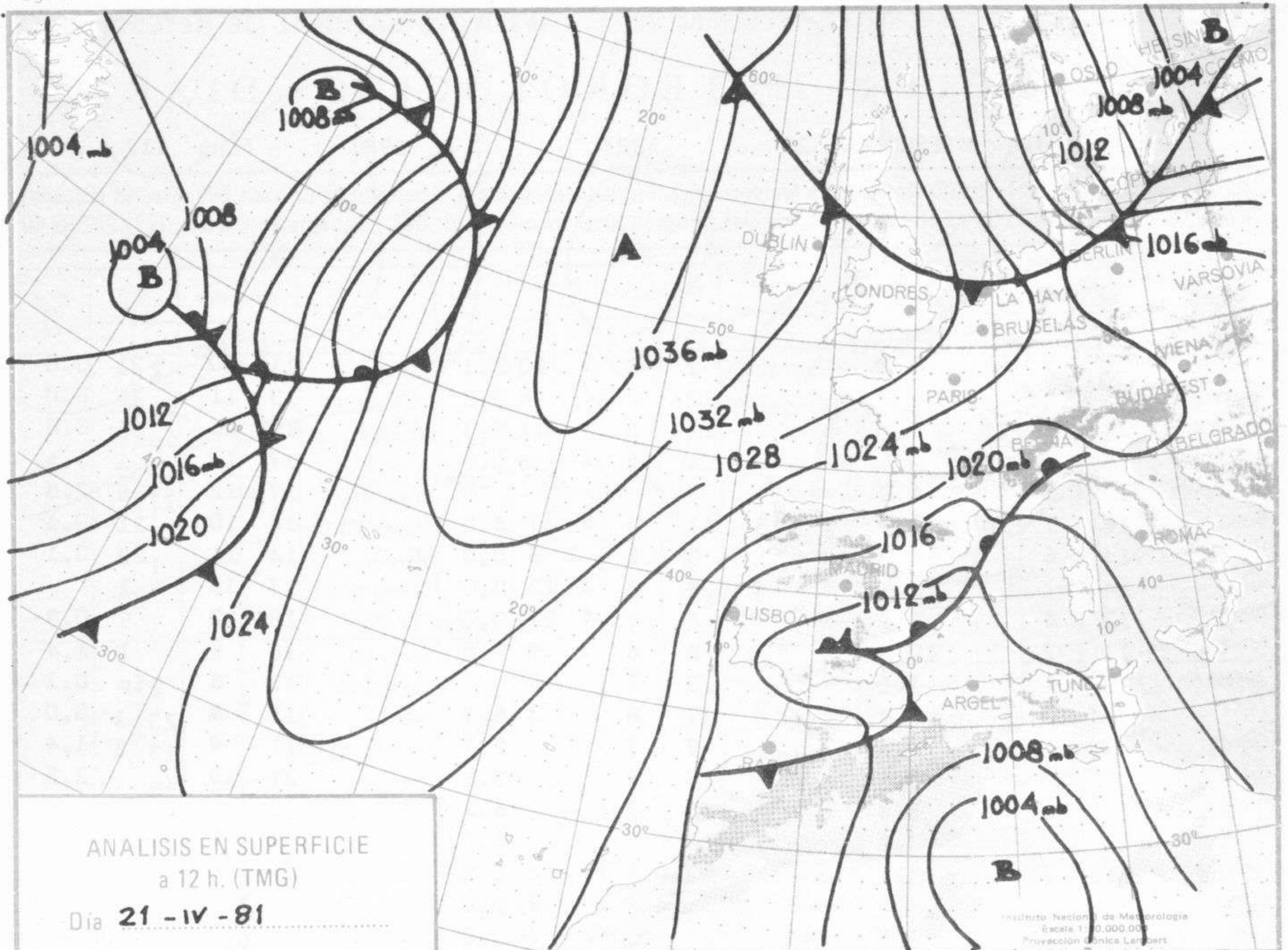
Sec. de Publicaciones del Instituto Nacional de Meteorología, Ciudad Universitaria, Apartado de Correos 285, Madrid (España)
Teléf.: *(341) (91) 244 35 00 - Fonometeo Madrid (información local zona Centro): 094 - Fonometeo España: (91) 232 69 40

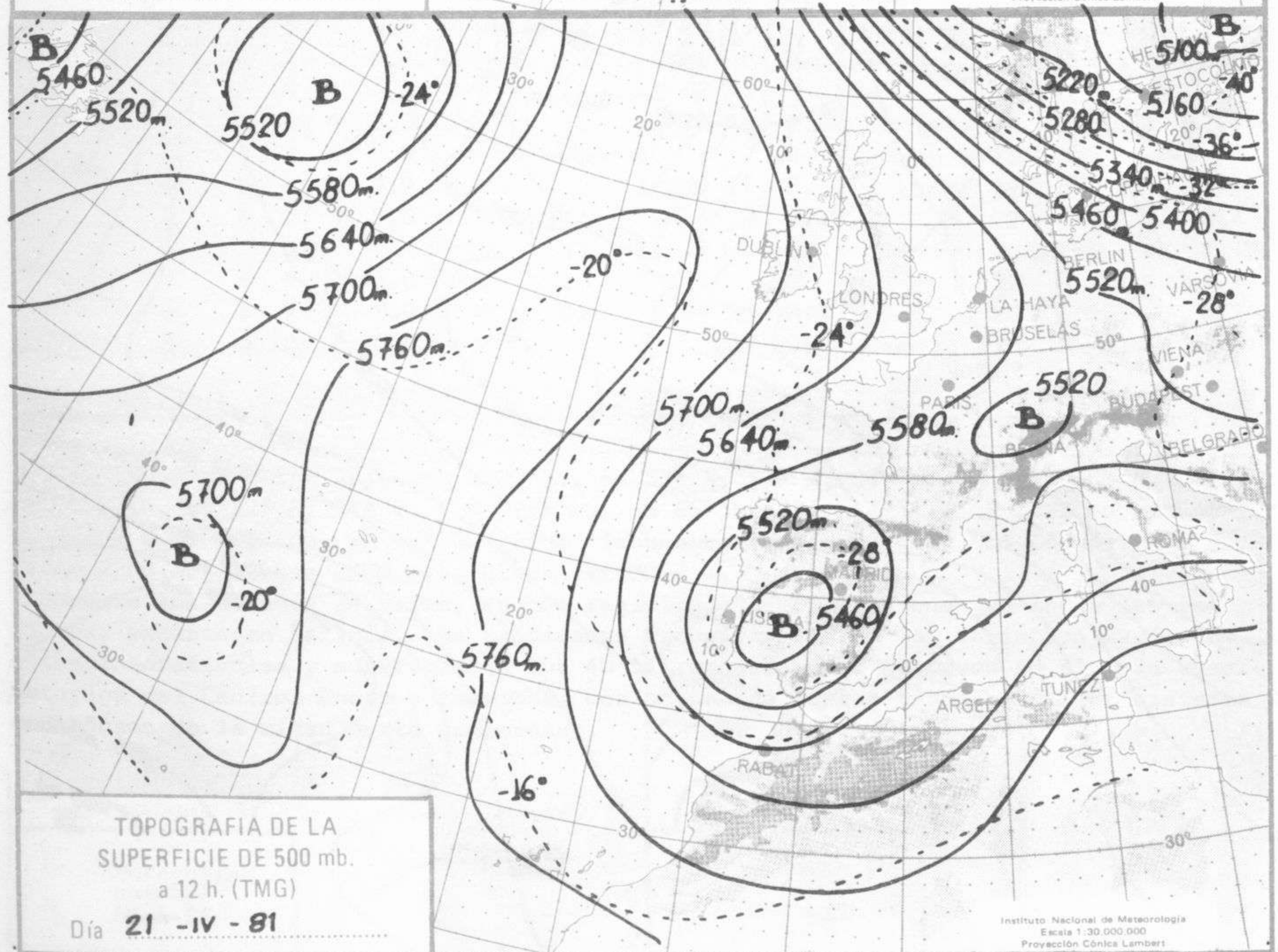
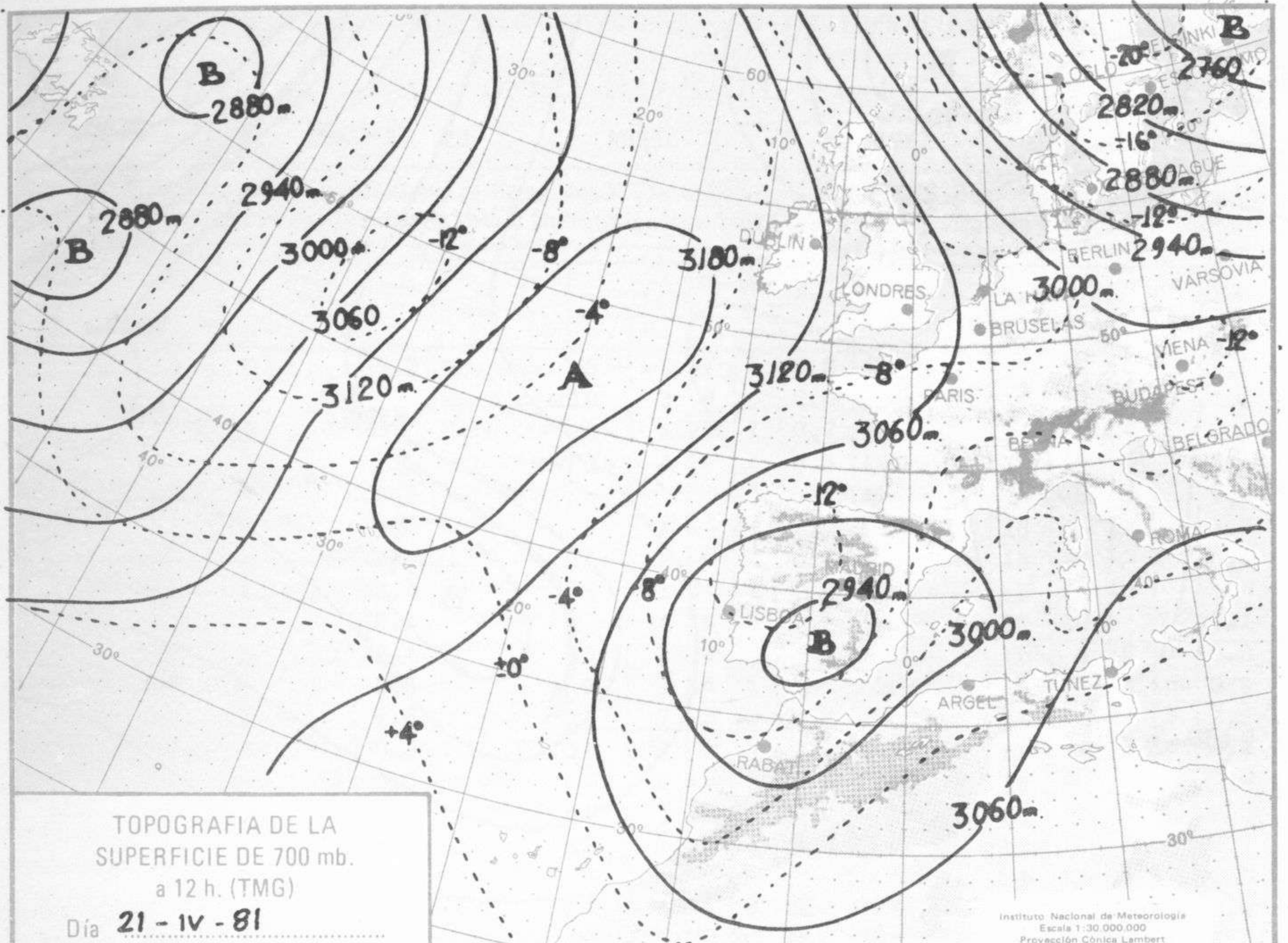
Estaciones	Temperatura		Precipitación		Horas de sol	Estaciones	Temperatura		Precipitación		Horas de sol	Estaciones	Temperatura		Precipitación		Horas de sol
	Máx.	Mín.	Día	Noche			Máx.	Mín.	Día	Noche			Máx.	Mín.	Día	Noche	
La Coruña ...	12	9	ip		6.2	Navacerrada	2	-2	1	13	2.1	Castellón ...	11	10	2	21	0.0
Monteventoso	11	6				Madrid/Barajas	12	6	ip	6	5.2	Valencia (A)	13	11	ip	26	0.0
El Ferrol ...	14	9	ip			Madrid (C.Un.)	11	5	1	11	5.3	Valencia ...	13	11	ip	51	0.0
Lugo (P.C.) ...	X		X			Madrid (Retiro)	11	5	1	15	5.0	Alicante (A)	17	13	ip	1	3.4
Santiago de C.	12	3	ip		6.0	Guadalajara...						Alicante ...	17	12	17	6	2.8
Pontevedra ...	16	7	ip		9.9	Toledo ...	11	6	6	17	4.0	Murcia (A) ...	14	10	ip	11	0.1
Vigo (A) ...	14	6			11.8	Cuenca ...	9	5	1	6	0.0	Murcia ...	14	11	1	22	0.1
Vigo ...	14	7			12.9	Molina de A.	2	2	3	13	0.0	Cartagena ...	17	10		2	
Orense ...	13	4			9.7	Ciudad Real	8	5	4	21	0.0	San Javier ...	18	12		9	0.8
Ponferrada ...	14	2			10.3	Albacete (A)	8	6	3	5	0.0	Sevilla (A) ...	16	9		1	4.4
Avilés (A) ...	11	7	4	1	1.1	Cáceres ...	13	7		9		Córdoba (A)	13	8	2	ip	0.1
Gijón ...	X	10		ip	0.8	Badajoz (A)	17	8		3	8.7	Jaén ...	11	8	23	1	0.0
Oviedo ...	7	6	26	ip	0.3	Vitoria (A) ...	9	7			2.1	Granada (A)	11	4	13	3	1.4
Santander (A)	13	11	2		3.9	Logroño ...	13	9			3.8	Huelva ...	21	10	ip		2.5
Santander ...	12	11	1		5.8	Logroño (A)	13	9			4.4	Jerez de la F.(A)	15	8	ip	ip	3.9
Bilbao (A) ...	12	14	1		0.7	Pamplona ...	12	7			9.5	Cádiz ...	19	9	1	4	2.7
San Sebastián	11	7			6.7	Huesca (A) ...	12	6	ip	ip	0.5	Tarifa ...	16	11	ip	2	7.0
S.Sebastián (A)						Daroca ...	5	5		6	0.0	Málaga (A) ...	19	7	1	9	4.0
León (A) ...	10	2			9.1	Zaragoza (A)	11	8	4	7	0.0	Almería (A)	19	10	5	3	5.7
Zamora ...	10	4			7.4	Zaragoza ...	9	8	5	11	0.0	Palma de M.(A)	17	X	15	27	2.0
Palencia ...	8	5			7.3	Calamocha ...	4	2	5	2	0.0	Mahón (A) ...	18	13	10	9	4.2
Burgos (A) ...	5	3	1		1.7	Teruel ...	5	4	2	4		Ibiza (A) ...	20	13	ip	1	5.5
Burgos ...	6	4	ip		2.7	Lérida ...	9	8	1	15	1.5	S.C.de Tenerife	21	16	1	1	1.4
Valladolid (A)	9	4			5.9	Gerona (A) ...	10	10	2	ip	0.0	Tenerife Norte(A)	18	11	5	4	1.1
Valladolid ...	11	3			7.5	Barcelona ...	13	11	ip	5	0.0	Tenerife Sur (A)	21	16			
Soria ...	7	2	ip	ip	4.8	Barcelona (A)	14	11	ip	8	0.0	Izaña ...	8		ip		
Salamanca ...	10	5	ip		3.8	Reus (A) ...	13	10	2	21	0.0	Las Palmas (A)	20	16	ip	4	0.0
Salamanca (A)	X	5	ip		6.5	Tarragona ...		13		1	0.0	Fuerteventura(A)	22	14			7.0
Avila ...	7	1	ip	1	2.7	Tortosa ...	9	8	6	25	0.0	Lanzarote (A)	22	14			7.7
Segovia ...	8	1		2	5.6	Montserrat ...	0	-1	15	8	0.0	La Palma (A)	22	17			1.7
												Hierro (A) ...	21				
												Ceuta ...	17	9	1	3	0.0
												Melilla ...	21	9	19	1	1.9

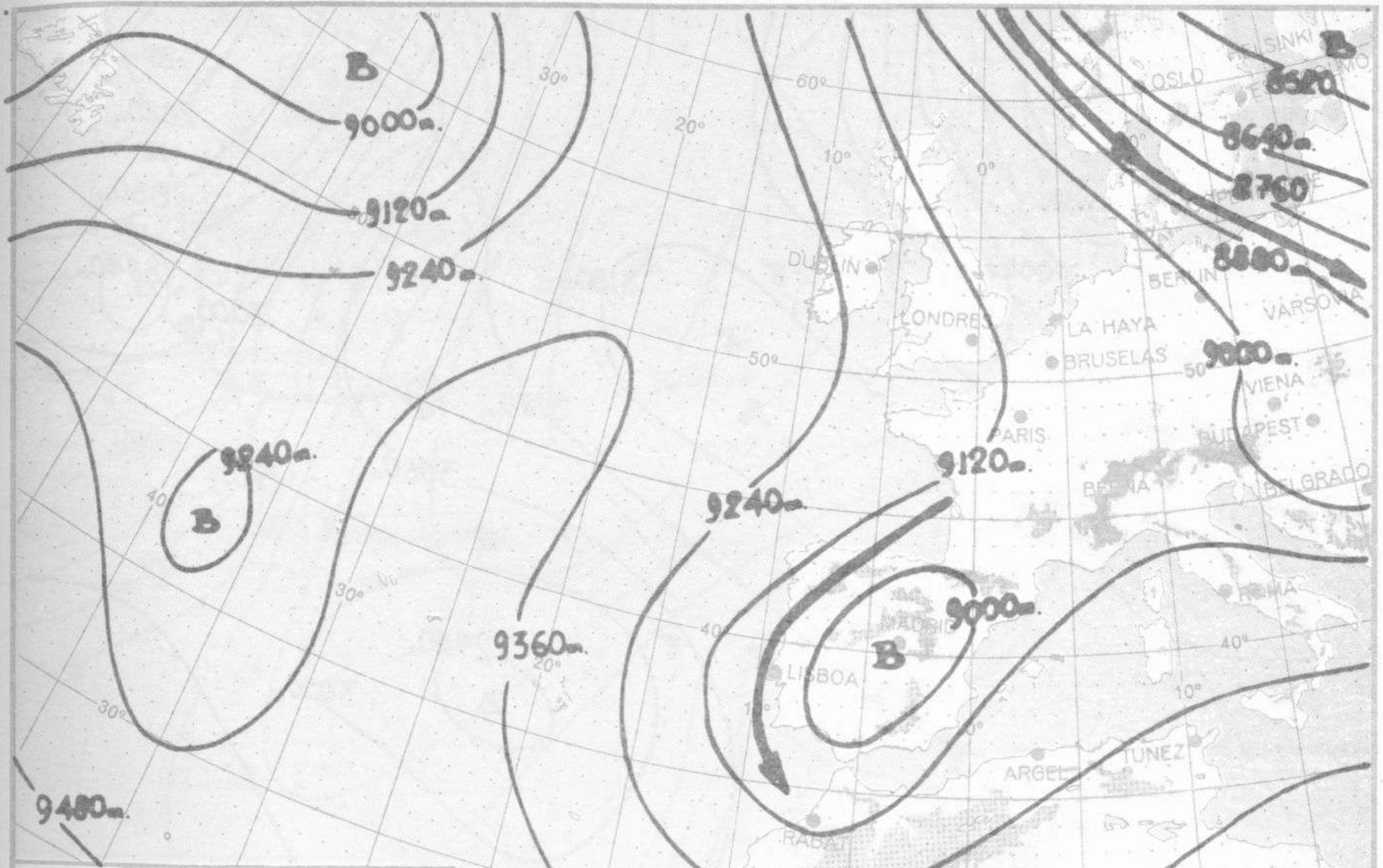
NOTA.— Las máximas y precipitaciones (día) son de 06 a 18 (TMG) de ayer. Las mínimas y las precipitaciones (noche) son de 18 (TMG) de ayer a 06 (TMG) de hoy. Las horas de sol son de ayer.

INFORMACION GENERAL: Bajas de 1008 mb. en 57° N. 39° W., de 1006 mb. en 36° N 04° W. y en 37° N. 04° E. y de 1000 mb. en 29° N. 05° E. Altas de 1039 mb. en 50° N 20° E. y de 1041 mb. en 71° N 25° W. La baja situada sobre Andalucía se mantiene a todos los niveles y se va ahondando y el aire es muy frío. Hay flujo del N sobre España y un chorro la bordea en el sentido correspondiente. Otro chorro lleva rumbo E al sur de Escandinavia. Isoceros: Madrid 1780 m., Palma 2370 m., La Coruña 900 m., Lisboa 1630 m., Gibraltar 1520 m, Tenerife 3490 m.-

Ayer se registraron chubascos y tormentas en Andalucía, Levante y Baleares; chubascos de nieve en los sistemas Central, Ibérico y Pirineos y en algunos puntos de la meseta superior; lluvias en el Cantábrico, bajo y medio Ebro, Centro, Extremadura, La Mancha y, débiles y aislados en el norte de Galicia, Duero, Cataluña, SE. y en Canarias. Destacan 26 litros por metro cuadrado en Oviedo, 17 en Alicante, 15 en Palma de Mallorca (A) y 13 en Granada. Durante la noche se han intensificado las precipitaciones en la mitad oriental de Península y en Baleares y ha permanecido despejado o poco nuboso en Galicia y bajo Duero.



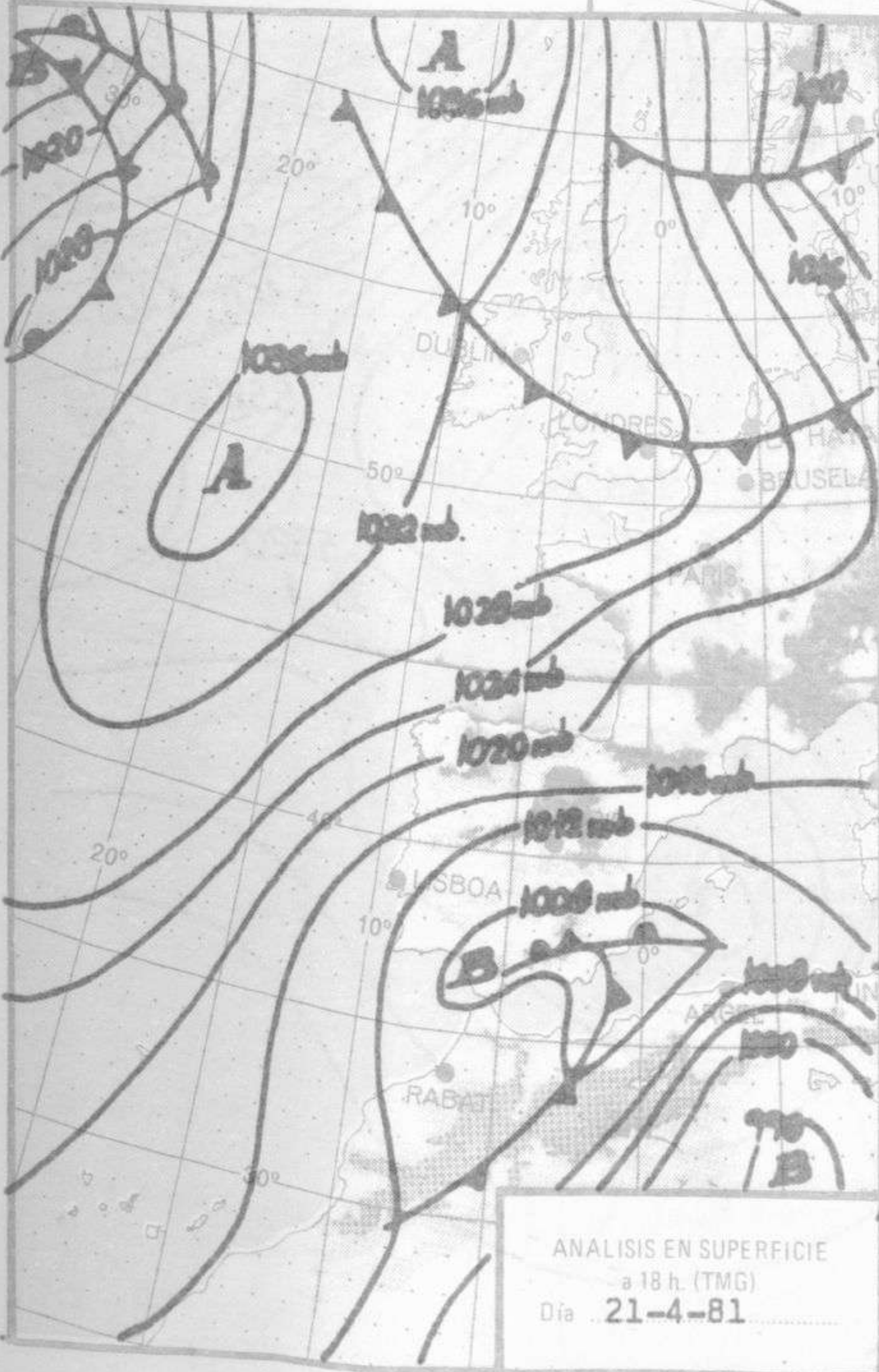




TOPOGRAFIA DE LA SUPERFICIE DE 300 mb. a 12 h. (TMG)

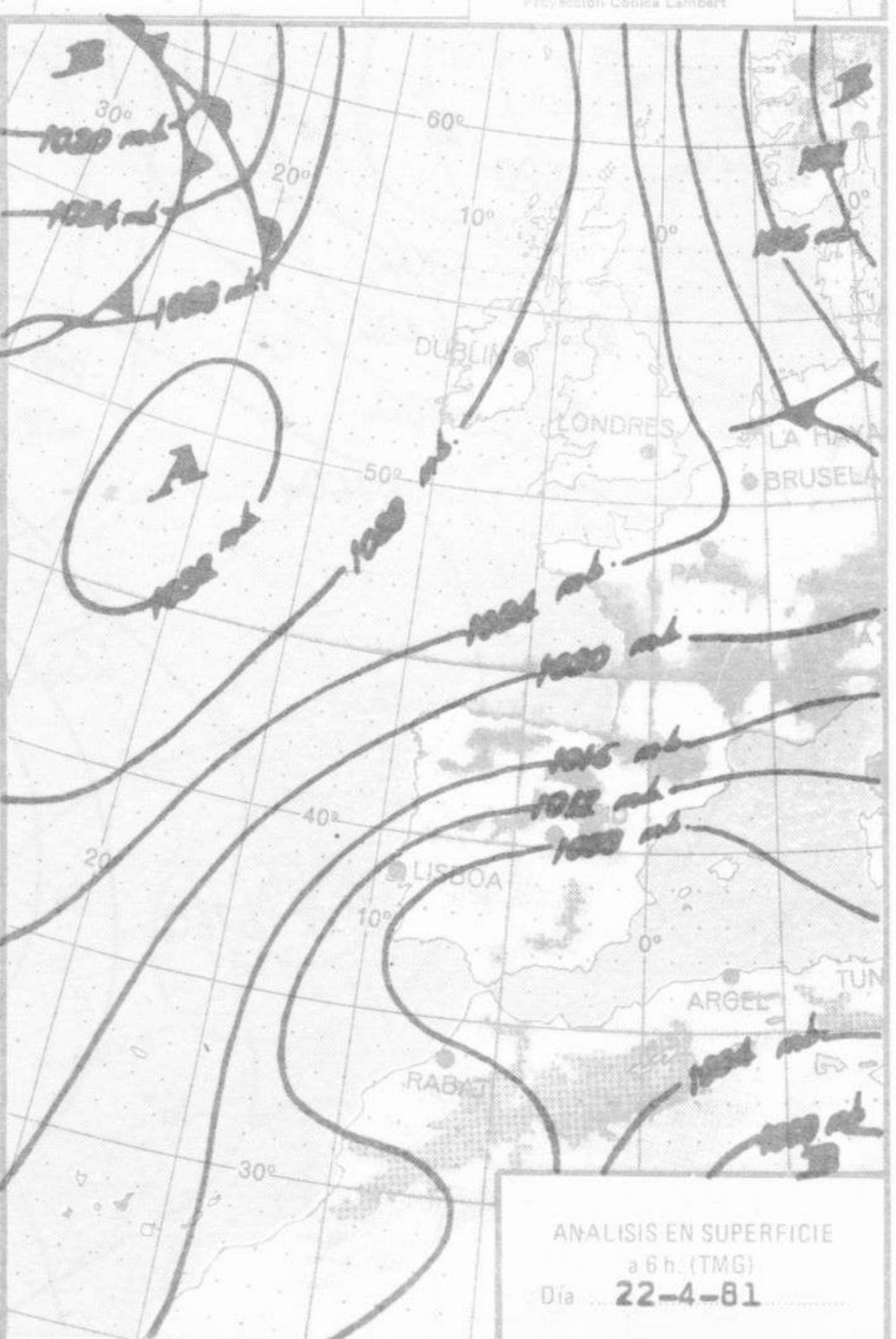
Día 21-4-81

Instituto Nacional de Meteorología
Escala 1:30.000.000
Proyección Cónica Lambert



ANALISIS EN SUPERFICIE a 18 h. (TMG)

Día 21-4-81



ANALISIS EN SUPERFICIE a 6 h. (TMG)

Día 22-4-81