



BOLETIN METEOROLOGICO DIARIO

MADRID, JUEVES 5 de MARZO de 1.981. Núm. 64.

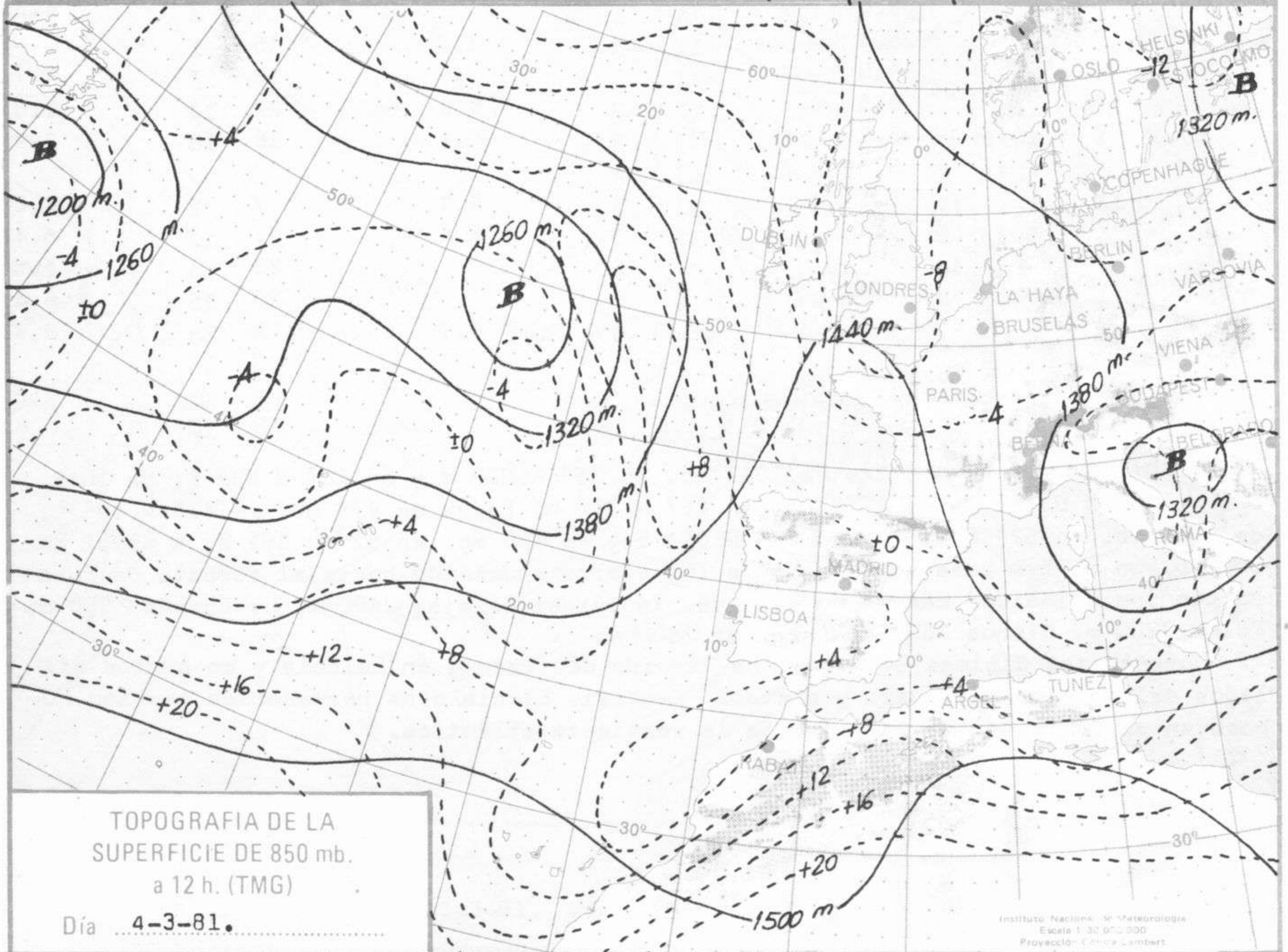
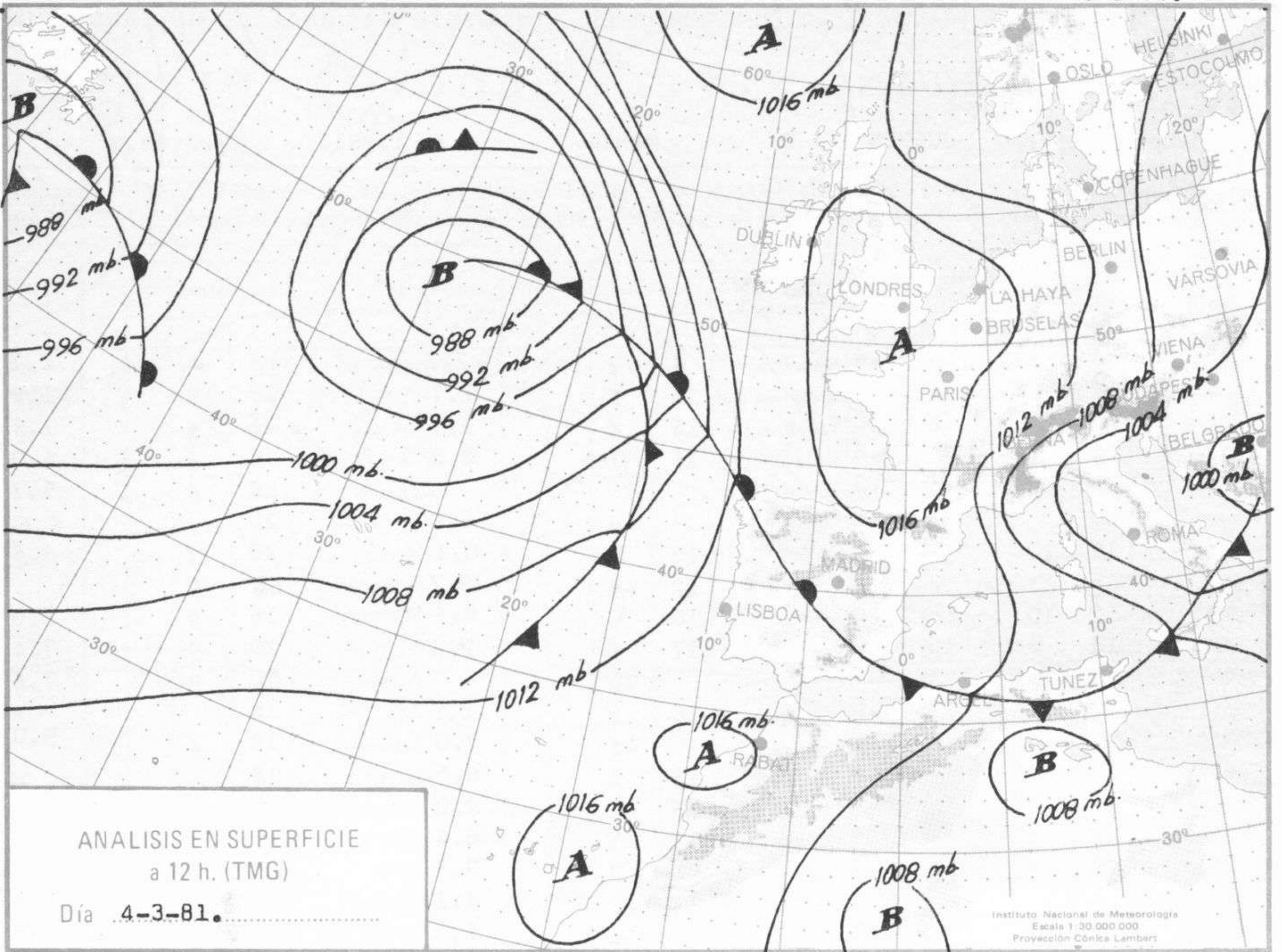
Sec. de Publicaciones del Instituto Nacional de Meteorología, Ciudad Universitaria, Apartado de Correos 285, Madrid (España)
Teléf.: *(341) (91) 244 35 00 - Fonometeo Madrid (información local zona Centro): 094 - Fonometeo España: (91) 232 69 40

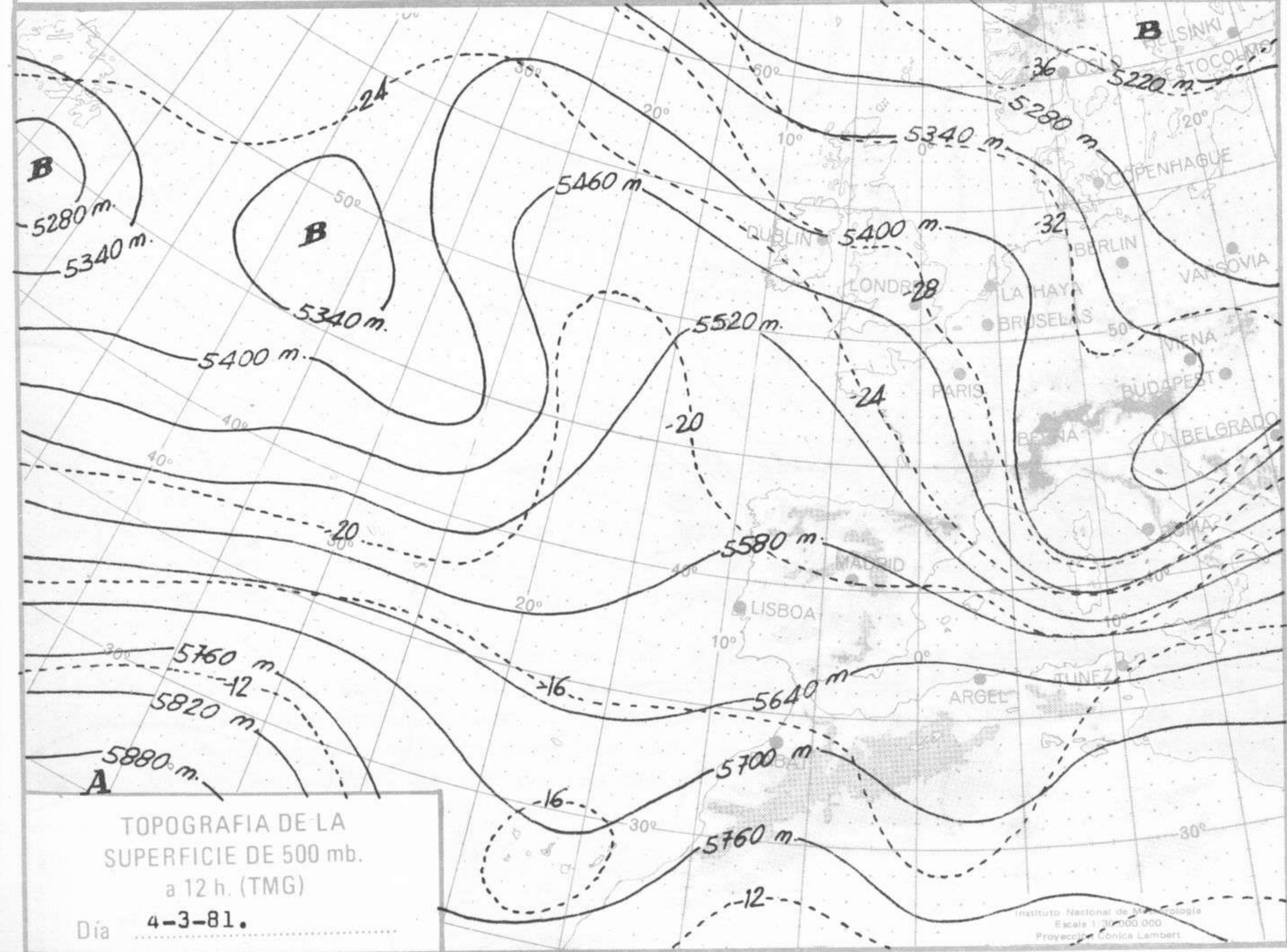
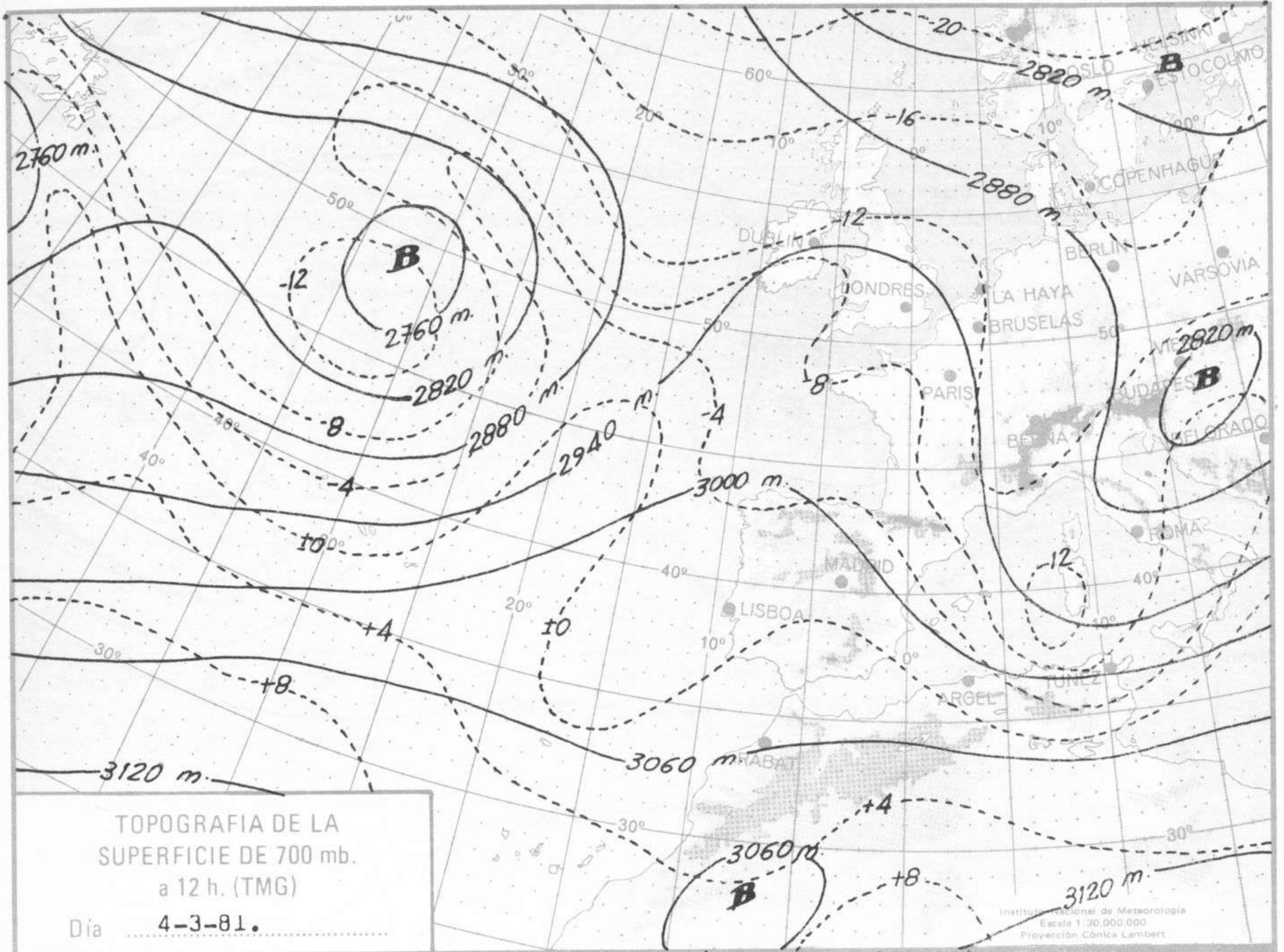
Estaciones	Temperatura		Precipitación		Horas de sol	Estaciones	Temperatura		Precipitación		Horas de sol	Estaciones	Temperatura		Precipitación		Horas de sol
	Máx.	Min.	Día	Noche			Máx.	Min.	Día	Noche			Máx.	Min.	Día	Noche	
La Coruña ...	16	13		ip	6.4	Navacerrada	4	2	ip	1	2.2	Castellón ...	16	4			2.7
Monteventoso	16	9		1		Madrid/Barajas	15	5			2.7	Valencia (A)	16	5			1.8
El Ferrol ...	18	12		2		Madrid (C.Un.)	16	4			3.1	Valencia	16	5			1.9
Lugo (P.C.) ...	14	8	ip	1	3.3	Madrid (Retiro)	16	7			3.0	Alicante (A)	18	6			6.0
Santiago de C.	16	9	1	1	6.3	Guadalajara...						Alicante	18	6			5.7
Pontevedra ...	16					Toledo	18	8			6.9	Murcia (A) ...	20	7			6.6
Vigo (A)	16	10		3	6.6	Cuenca	13	1			0.1	Murcia	20	7			6.6
Vigo	15	11	ip	2	5.0	Molina de A.	12	-4			3.7	Cartagena ...	16	9			
Orense	16	10	ip	ip	3.5	Ciudad Real	18	7			6.4	San Javier ...	16	9			6.0
Ponferrada ...	13	7	1	ip	1.0	Albacete (A)	17	1			8.0	Sevilla (A) ...	20	9			7.4
Avilés (A) ...	13	6			5.8	Cáceres		10				Córdoba (A)	20	8			7.6
Gijón	12	4		ip	6.6	Badajoz (A)	18	6			5.5	Jaén	18				
Oviedo	14	7			2.9	Vitoria (A) ...		-1			7.0	Granada (A)	18	4			9.0
Santander (A)	16	3			9.8	Logroño	15	1			8.5	Huelva	18				
Santander ...	13	7			8.8	Logroño (A)	15	-1			9.0	Jerez de la F.(A)	18	9			8.7
Bilbao (A) ...	15	4			7.4	Pamplona ...	12	-1			6.4	Cádiz					
San Sebastián	10	5	ip		4.1	Huesca (A) ...	14	3			9.1	Tarifa	15	12			
S.Sebastián (A)						Daroca	12	-1			4.1	Málaga (A) ...	23	9			9.9
León (A) ...	9	4			2.8	Zaragoza (A)	15	1			6.1	Almería (A)	18	9			8.1
Zamora	13	5			5.3	Zaragoza ...	14	1				Palma de M.(A)	17	4			4.3
Palencia		6			5.3	Calamocha ...	11	-5			1.7	Mahón (A) ...	15	6			5.0
Burgos (A) ...	11	3			8.0	Teruel	14					Ibiza (A) ...	18	7			4.7
Burgos	12	2			8.5	Lérida	15	2			9.8	S.C.de Tenerife	21	14			7.0
Valladolid (A)	11	3	ip	ip	3.1	Gerona (A) ...	14	2			6.2	Tenerife Norte(A)	16	10			2.9
Valladolid ...	13	4	ip	3	3.6	Barcelona ...	17	4				Tenerife Sur (A)					
Soria	12	-1		ip	6.1	Barcelona (A)	17	5			8.3	Izaña	7	2			8.0
Salamanca ...	15	5	ip	2	4.4	Reus (A) ...	16	5			6.4	Las Palmas (A)	21	13			5.4
Salamanca (A)	14	5	ip	ip	4.8	Tarragona ...						Fuerteventura(A)	20	14			5.5
Avila	12	4		3	4.0	Tortosa	X					Lanzarote (A)	20	15			6.4
Segovia		5		2	4.5	Montseny ...	4	-3	ip	9.7		La Palma (A)	21	15			8.6
												Hierro (A) ...	20	15			
												Ceuta	17	11			9.6
												Melilla	18	10			0.8

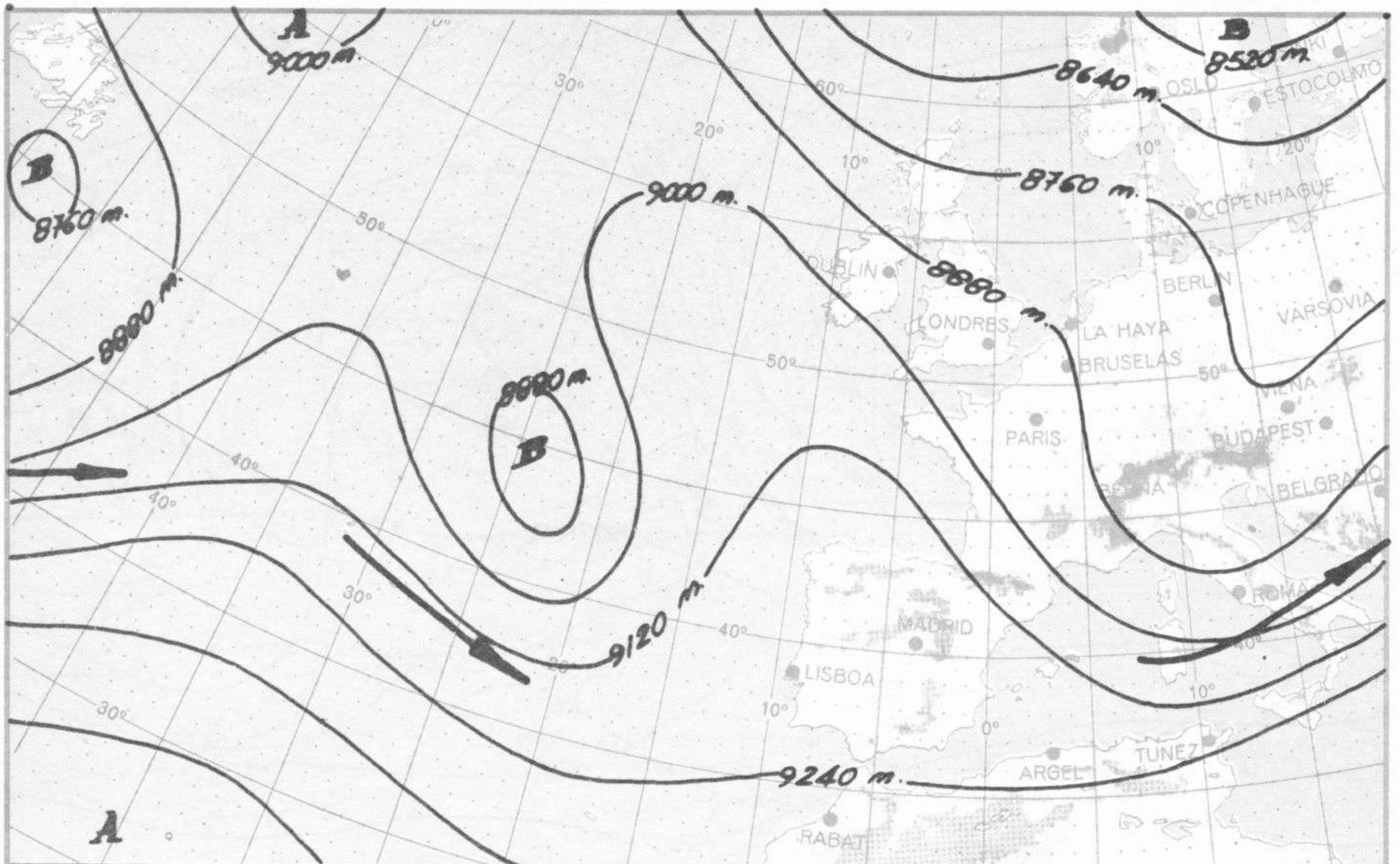
NOTA.— Las máximas y precipitaciones (día) son de 06 a 18 (TMG) de ayer. Las mínimas y las precipitaciones (noche) son de 18 (TMG) de ayer a 06 (TMG) de hoy. Las horas de sol son de ayer.

INFORMACION GENERAL.— Altas de 1017 mb. en 35° N 02° W y en 40° N 03° E; de 1018 mb. en 46° N 03° E y de 1038 mb. en 66° N 38° W. Bajas de 978 mb. en 41° N 45° W; de 1004 mb. en 62° N 04° E; en 25° N 08° E y de 996 mb. en 52° N 30° W. A nivel de 300 mb. un chorro pasa por encima de Inglaterra apuntando hacia el sudeste de Europa con una velocidad máxima de 110 Kts. Isoceros: Barajas 2400 m. La Coruña 2900 m. Palma 2200 m. Lisboa 2600 m. Gibraltar 2800 m.

Durante las últimas 24 horas, ha llovido débilmente en Galicia y en puntos aislados del Cantábrico, Duero y sistema Central. El cielo ha permanecido también nublado en el resto de las comarcas de la vertiente atlántica.



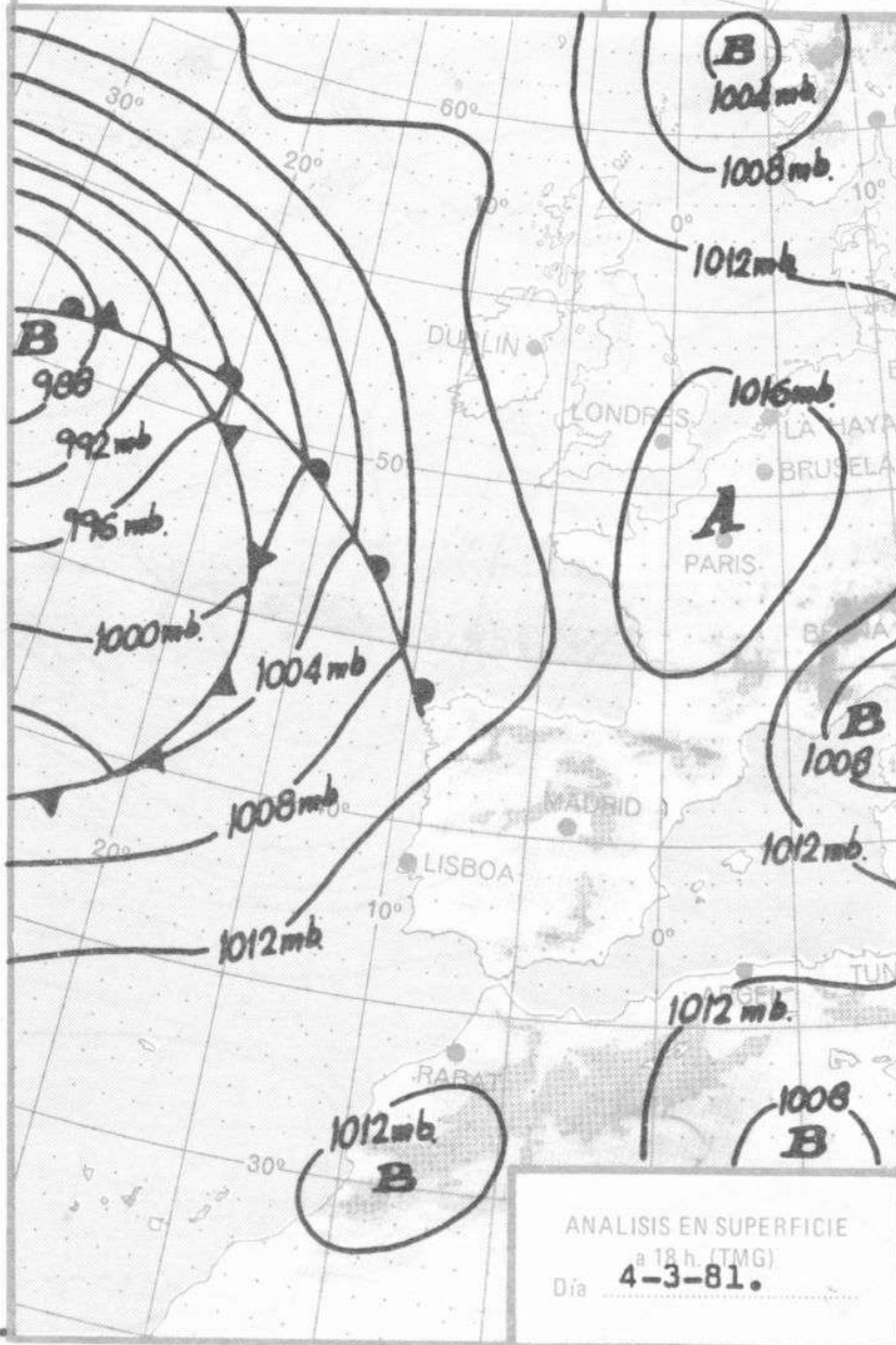




TOPOGRAFIA DE LA SUPERFICIE DE 300 mb. a 12 h. (TMG)

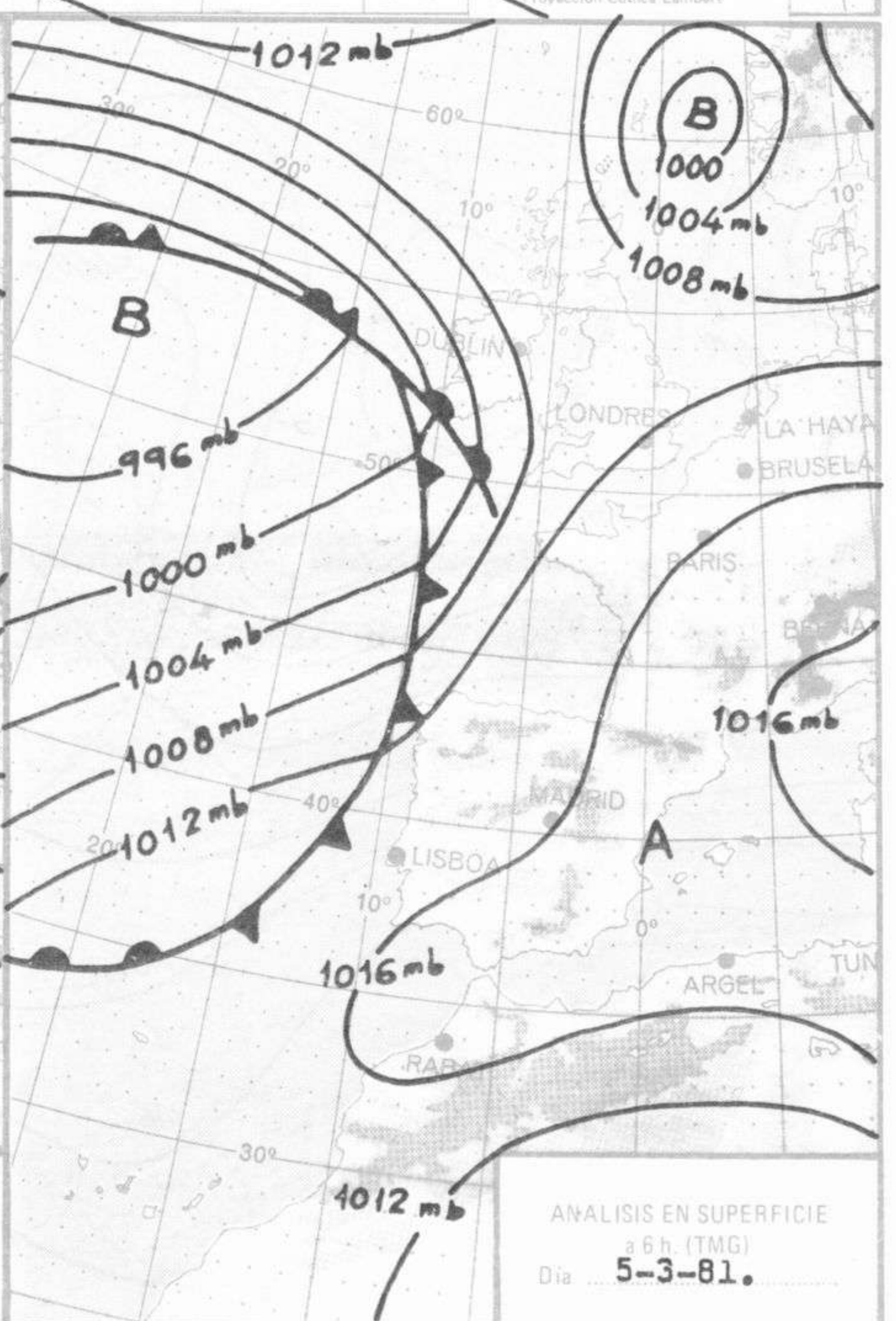
Día 4-3-81.

Instituto Nacional de Meteorología
Escala 1:30.000.000
Proyección Cónica Lambert



ANALISIS EN SUPERFICIE a 18 h. (TMG)

Día 4-3-81.



ANALISIS EN SUPERFICIE a 6 h. (TMG)

Día 5-3-81.