



# BOLETIN METEOROLOGICO DIARIO

MADRID, MIERCOLES 1 de OCTUBRE de 1.980. Núm. 275.

Sec. de Publicaciones del Instituto Nacional de Meteorología, Ciudad Universitaria, Apartado de Correos 285, Madrid (España)  
Teléf.: \*(341) (91) 244 35 00 - Fonometeo Madrid (información local zona Centro): 094 - Fonometeo España: (91) 232 69 40

TIEMPO PASADO (de 12 horas de ayer a 12 horas, T.M.G., de hoy):

CLIMA-TELA NEGRO

**Nubosidad y precipitaciones:** Durante las últimas 24 horas han predominado los cielos despejados. En el Cantábrico ha habido nieblas o neblinas y en el extremo sur de la Península algunos intervalos nubosos. En Canarias la noche pasada el cielo ha permanecido nuboso con alguna precipitación inapreciable.

**Vientos fuertes:** Rachas fuertes de Levante en el Estrecho de Gibraltar.

**Temperaturas destacables:** Los valores medios han sido, en general, superiores a los normales, con diferencias más altas en el Duero, norte de Extremadura y Galicia. Las máximas de ayer oscilaron entre 33<sup>º</sup> en Badajoz, Sevilla y Córdoba y 21<sup>º</sup> en San Sebastián y las mínimas de hoy entre 7<sup>º</sup> de Teruel y 21<sup>º</sup> en Cáceres.

## PRONOSTICO PARA MAÑANA:

Alguna nubosidad de evolución diurna en el Duero y Centro. En las demás regiones cielo poco nuboso con nieblas en Galicia, Cantábrico y alto Ebro. Temperaturas sin cambios.

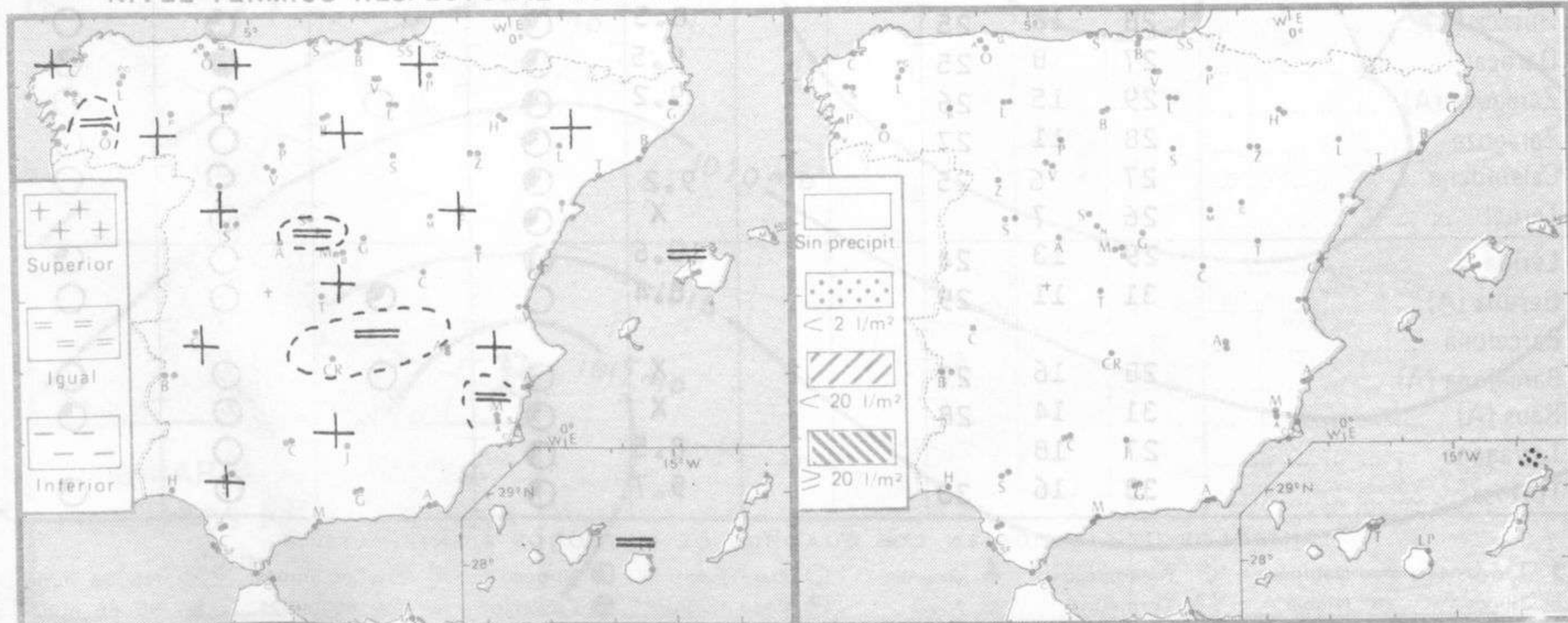
## TENDENCIA PARA LOS DIAS 3 y 4

**Día 3:** Nubosidad de evolución diurna con riesgo de algunos chubascos tormentosos en el Duero y Centro. Poco nuboso en las demás regiones con nieblas en el Cantábrico, Galicia y alto Ebro.

**Día 4:** Nuboso con algunas lloviznas en Galicia. Nuboso en el Duero. Poco nuboso en las demás regiones con nieblas en el Cantábrico y alto Ebro.

NIVEL TERMICO RESPECTO AL NORMAL

AREAS CON PRECIPITACION (12 h. ayer a 12 h. hoy)

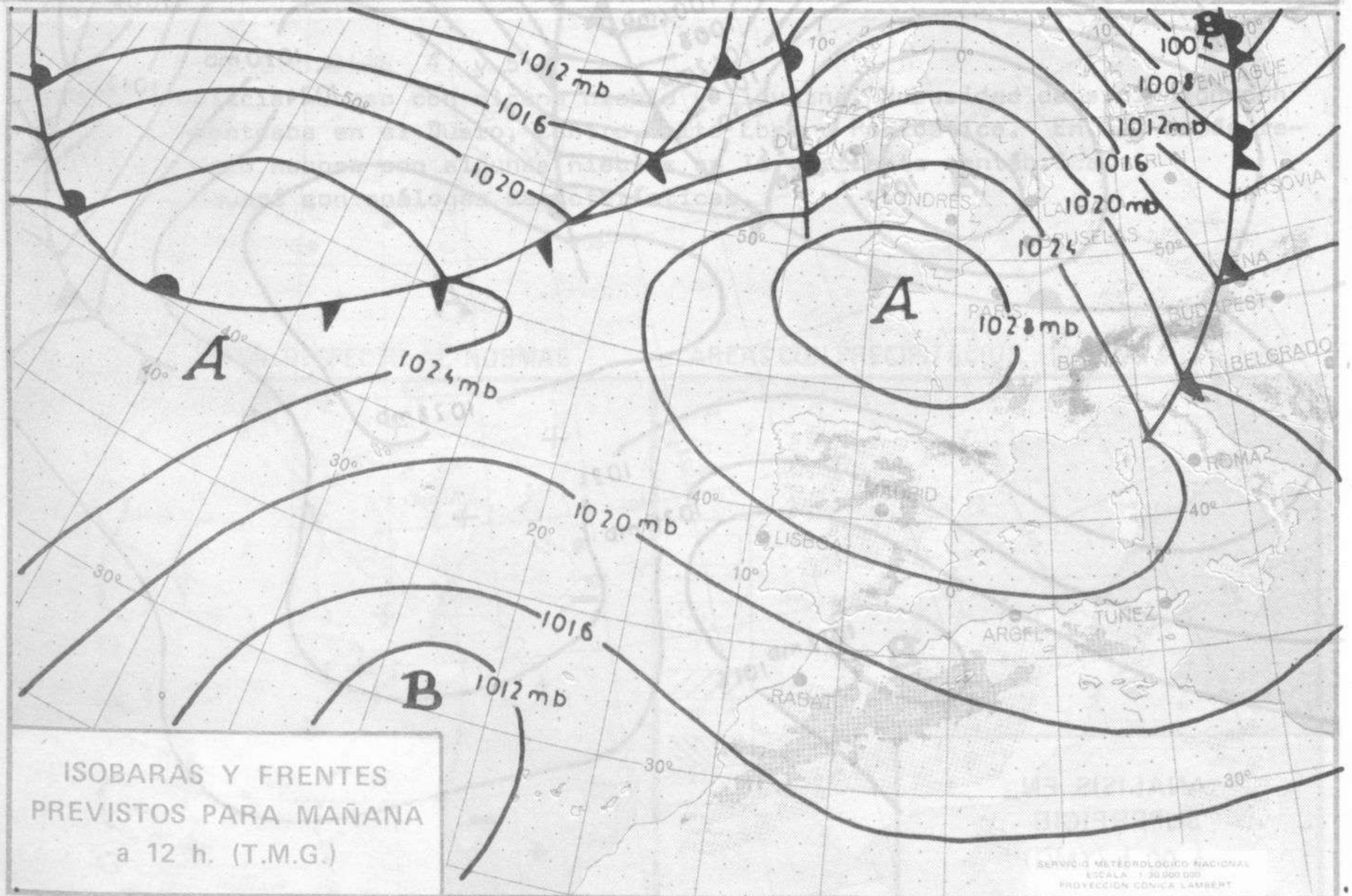


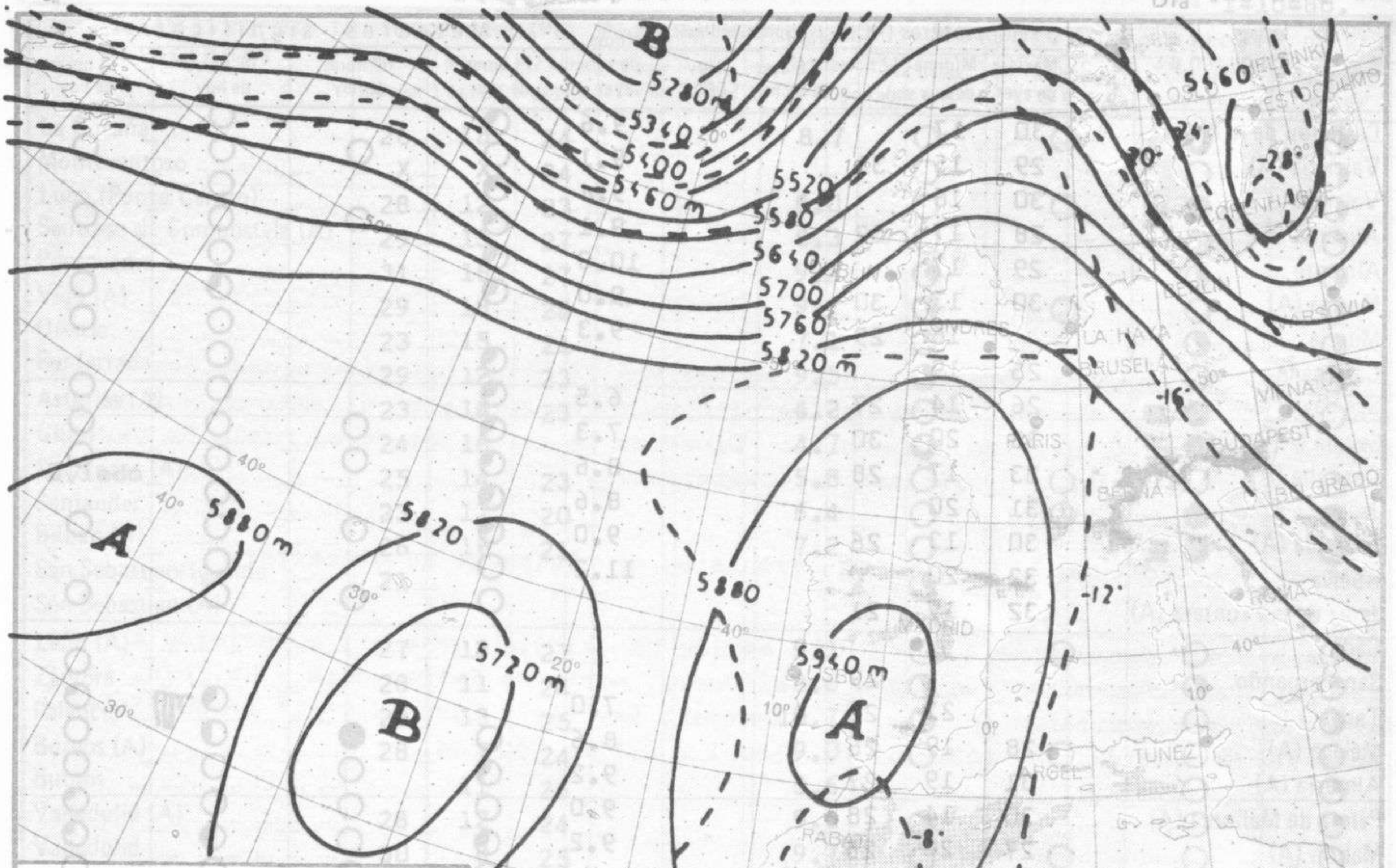
Estaciones	Temperaturas (°C)			Precipitación (l/m²)		Horas de sol ayer	Meteoros significativos			
	Máxima de ayer	Mínima de hoy	12 horas de hoy	06 ayer a 06 hoy	Hoy 06-12		18 horas de ayer	00 horas de hoy	06 horas de hoy	12 horas de hoy
La Coruña	26	18	24			8.7	○	○	☉	☉
Monteventoso	X	X	24				○		☉	☉
Lugo (Punto Centro)	28	12	23			8.0	○	○	☉	☉
Santiago de Compostela (A)	29	13	27			8.3	○		☉	☉
Pontevedra	31	16	27			9.2	☉		☉	☉
Vigo (A)	29	18	25			9.1	☉	○	☉	☉
Orense	23	15	21			7.1	☉		☉	☉
Ponferrada	29	12	23			9.5	☉		○	☉
Asturias (A)	23	14	23			4.2	○		☉	○
Gijón	24	16				4.7	☉		☉	☉
Oviedo (A)	25	14	23			5.8	○	○	☉	☉
Santander	23	17	20			6.4	○	○	☉	☉
Bilbao (A)	26	16	21			7.2	○		☉	☉
San Sebastian/Igueldo	21						☉		☉	☉
San Sebastian (A)										
León (A)	27	12	27			9.1	○	○	☉	☉
Zamora	28	11	24			8.6	☉		☉	☉
Palencia	28	13	25			10.7	○		☉	☉
Burgos (A)	28	7	24			9.0	○	○	☉	☉
Burgos		11	26			8.6			☉	☉
Valladolid (A)	28	12	24			9.5	☉		☉	☉
Valladolid	30	8	25			9.7	○	○	☉	☉
Soria	28	9	24			8.9	☉		☉	☉
Salamanca (A)	28	9	23			9.9	☉	○	☉	☉
Avila	23	10				8.6	☉		☉	☉
Segovia	26	13	18			11.4	○		☉	☉
Navacerrada	18	13	18			10.0	☉		☉	☉
Madrid/Barajas	29	10	27			10.3	○	○	☉	☉
Madrid (Cdad. Universitaria)	28	11	27			11.0	○	○	☉	☉
Guadalajara	29	10				9.1	○		☉	☉
Toledo	28	14				10.2	☉		☉	☉
Cuenca	29	9				8.5	○		☉	☉
Molina de Aragón		3				9.1			☉	☉
Ciudad Real	28	13				8.6	☉		☉	☉
Albacete (A)	28	11	26			8.4	☉		☉	☉
Cáceres	31	21	29				☉		☉	☉
Badajoz (A)	33	15	29			8.9	○		☉	☉
Vitoria (A)	28	10	23			6.5	☉		☉	☉
Logroño	28	12	27			8.5	☉		☉	☉
Logroño (A)	30	14	27			9.0	☉	○	☉	☉
Pamplona	28	9	27			7.0	☉		☉	☉
Huesca (A)	28	12	25			8.5	☉		☉	☉
Barroca	27	8	25			9.5	☉		☉	☉
Zaragoza (A)	29	15	26			9.2	☉	○	☉	☉
Zaragoza	28	11	27				☉		☉	☉
Calamocha	27	6	25			9.2	☉		☉	☉
Teruel	26	7				X	☉		☉	☉
Lérida	29	13	24			10.6	☉		☉	☉
Gerona (A)	31	11	29			8.4	○	☉	☉	☉
Barcelona										
Barcelona (A)	28	16	27			X	☉	○	☉	☉
Reus (A)	31	14	28			X	☉		☉	☉
Tarragona	27	18				8.5	☉		☉	☉
Tortosa	33	16	33			9.7	☉		☉	☉

SIMBOLOS UTILIZADOS EN LOS CUADROS DE METEOROS SIGNIFICATIVOS

- ☉ Llovizna
- ☁ Nebolina
- ⚡ Relámpagos
- ▲ Granizo
- Despejado
- ☉ Nuboso
- ↙ NW 30 nudos
- ↘ NE 35 nudos
- ☉ Lluvia
- ☁ Niebla
- ☉ Tormenta
- ✳ Nieve
- ☉ Poco nuboso
- ☉ Cubierto
- ↙ SW 50 nudos
- ↘ SE 65 nudos

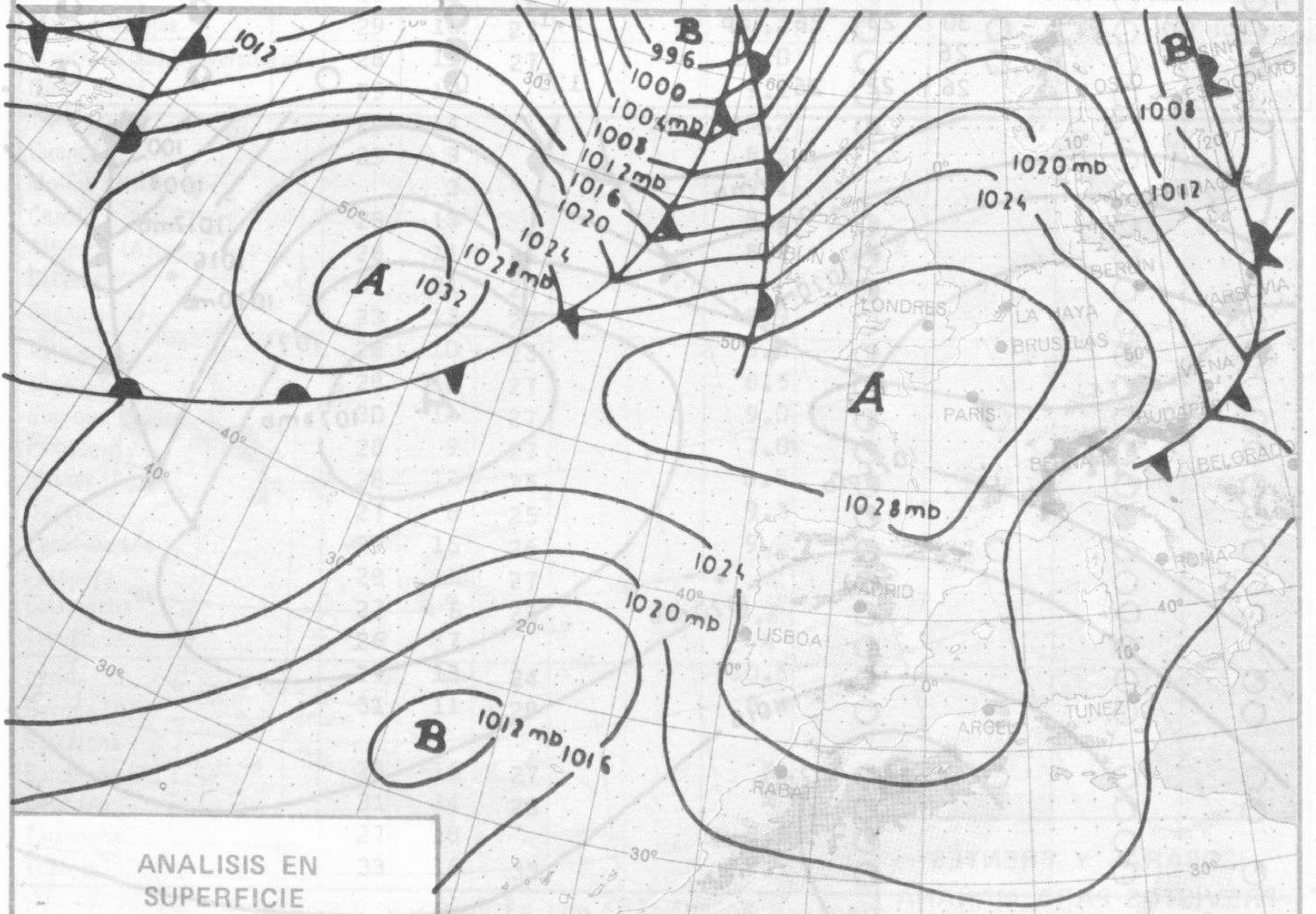
Estaciones	Temperaturas (°C)			Precipitación (l/m <sup>2</sup> )		Horas de sol ayer	Meteoros significativos			
	Máxima de ayer	Mínima de hoy	12 horas de hoy	06 ayer a 06 hoy	Hoy 06-12		18 horas de ayer	00 horas de hoy	06 horas de hoy	12 horas de hoy
Castellón de la Plana ...	30	17				9.6	☉		☉	
Valencia (A) ...	29	15	31			9.1	☉	☉	☉	☉
Valencia ...	30	16				9.4	☉		☉	
Alicante (A) ...	28	17	32			9.1	☉	☉	☉	☉
Alicante ...	29	17				10.0	☉		☉	
Murcia (A) ...	30	13	30			9.0	☉		☉	☉
Murcia ...		16	29			9.3			☉	☉
Cartagena ...	25	19					☉		☉	
San Javier ...	26	14	27			6.5	☉		☉	☉
Sevilla (A) ...	33	20	30			7.3	☉	☉	☉	☉
Córdoba (A) ...	33	17	28			8.6	☉	☉	☉	☉
Jaén ...	31	20				8.6	☉		☉	
Granada (A) ...	30	13	26			9.0	☉	☉	☉	☉
Huelva ...	32	20				11.2			☉	
Jerez de la Frontera (A) ...	32	19	21				☉	☉	☉	☉
Cádiz ...										
San Fernando ...			29							☉
Tarifa ...		21	22			7.0			☉	☉
Málaga (A) ...	28	19	26			8.6	☉	●	☉	☉
Almería (A) ...	31	19	27			9.2	☉	☉	☉	☉
Palma de Mallorca (A) ...	30	14	28			9.0	☉	☉	☉	☉
Mahón (A) ...	27	20	25			9.2	☉	☉	☉	☉
Ibiza (A) ...	29	16	27			X	☉	☉	☉	☉
Santa Cruz de Tenerife (A)...	20	15	20			8.5	☉	☉	☉	☉
Santa Cruz de Tenerife ...		21	25			9.3		☉	☉	☉
Las Palmas (A) ...	26	19	27			12.0	☉	☉	☉	☉
Fuerteventura (A) ...	31	21	25			8.7	☉		☉	☉
Lanzarote (A) ...	30	23	26	ip		9.1	☉		☉	☉
Ceuta ...	26						☉			☉
Melilla ...	26	22	26			1.0	☉	☉	☉	☉





TOPOGRAFIA DE LA SUPERFICIE DE 500 mb. a 00 h. (T.M.G.)

SERVICIO METEOROLOGICO NACIONAL  
ESCALA 1:30.000.000  
PROYECCION CONICA LAMBERT



ANALISIS EN SUPERFICIE a 00 h. (TMG)

SERVICIO METEOROLOGICO NACIONAL  
ESCALA 1:30.000.000  
PROYECCION CONICA LAMBERT