



BOLETIN METEOROLOGICO DIARIO

MADRID, JUEVES 18 de SEPTIEMBRE de 1.980. Núm. 262.

Sec. de Publicaciones del Instituto Nacional de Meteorología, Ciudad Universitaria, Apartado de Correos 285, Madrid (España)
 Teléf.: *(341) (91) 244 35 00 - Fonometeo Madrid (información local zona Centro): 094 - Fonometeo España: (91) 232 69 40

TIEMPO PASADO (de 12 horas de ayer a 12 horas, T.M.G., de hoy):

Nubosidad y precipitaciones: Durante las últimas 24 horas se han registrado precipitaciones débiles o inapreciables en puntos de La Mancha, Asturias, Extremadura, Cataluña y Murcia. La nubosidad ha sido muy variable y más abundante en la mitad norte.

Vientos fuertes: Se ha registrado levante en el Estrecho.

Temperaturas destacables: Los valores medios han sido normales en los litorales y superiores a los normales en el resto. Las máximas de ayer oscilaron entre 36^º en Badajoz y 20 en Oviedo y San Sebastián y las mínimas de hoy han estado comprendidas entre 11^º en Valladolid y 22^º en Huelva y Cáceres.

PRONOSTICO PARA MAÑANA:

En las vertientes atlántica y cantábrica y en el alto Ebro, nuboso con chubascos y tormentas. Aumento de nubosidad en Aragón y Cataluña con riesgo a última hora de alguna precipitación. Las precipitaciones más abundantes corresponderán al cuadrante noroeste. Algo nuboso en las demás regiones peninsulares y Baleares. Poco nuboso en Canarias. Se iniciará un descenso de temperaturas.

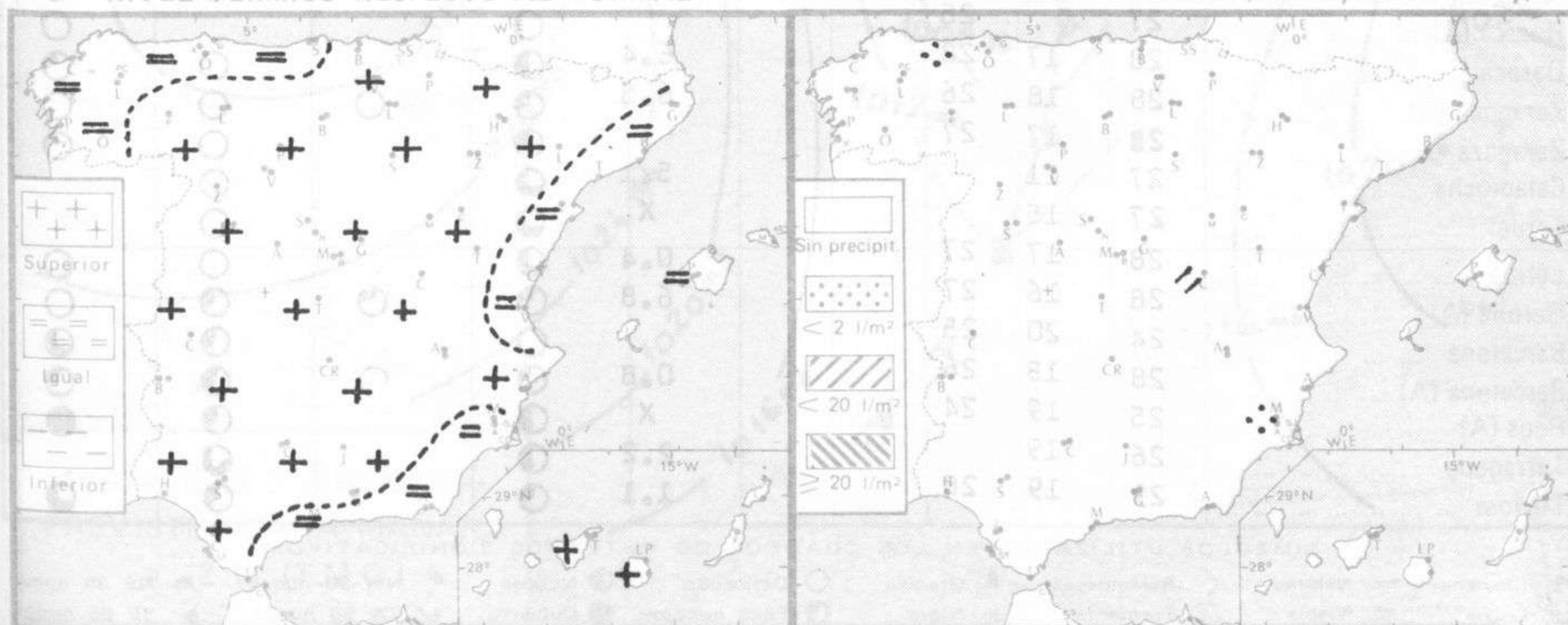
TENDENCIA PARA LOS DIAS ...20...y...21...:

Día 20: En la Península y Baleares nubosidad abundante con chubascos. Las precipitaciones más abundantes corresponderán a la región Central, Duero y Galicia. Continuará el descenso de temperaturas. Poco nuboso en Canarias.

Día 21: Continuará el régimen de precipitaciones intermitentes en toda la Península y Baleares; las más débiles corresponderán a Galicia y Cantábrico. Poco nuboso en Canarias.

NIVEL TERMICO RESPECTO AL NORMAL

AREAS CON PRECIPITACION (12 h. ayer a 12 h. hoy)

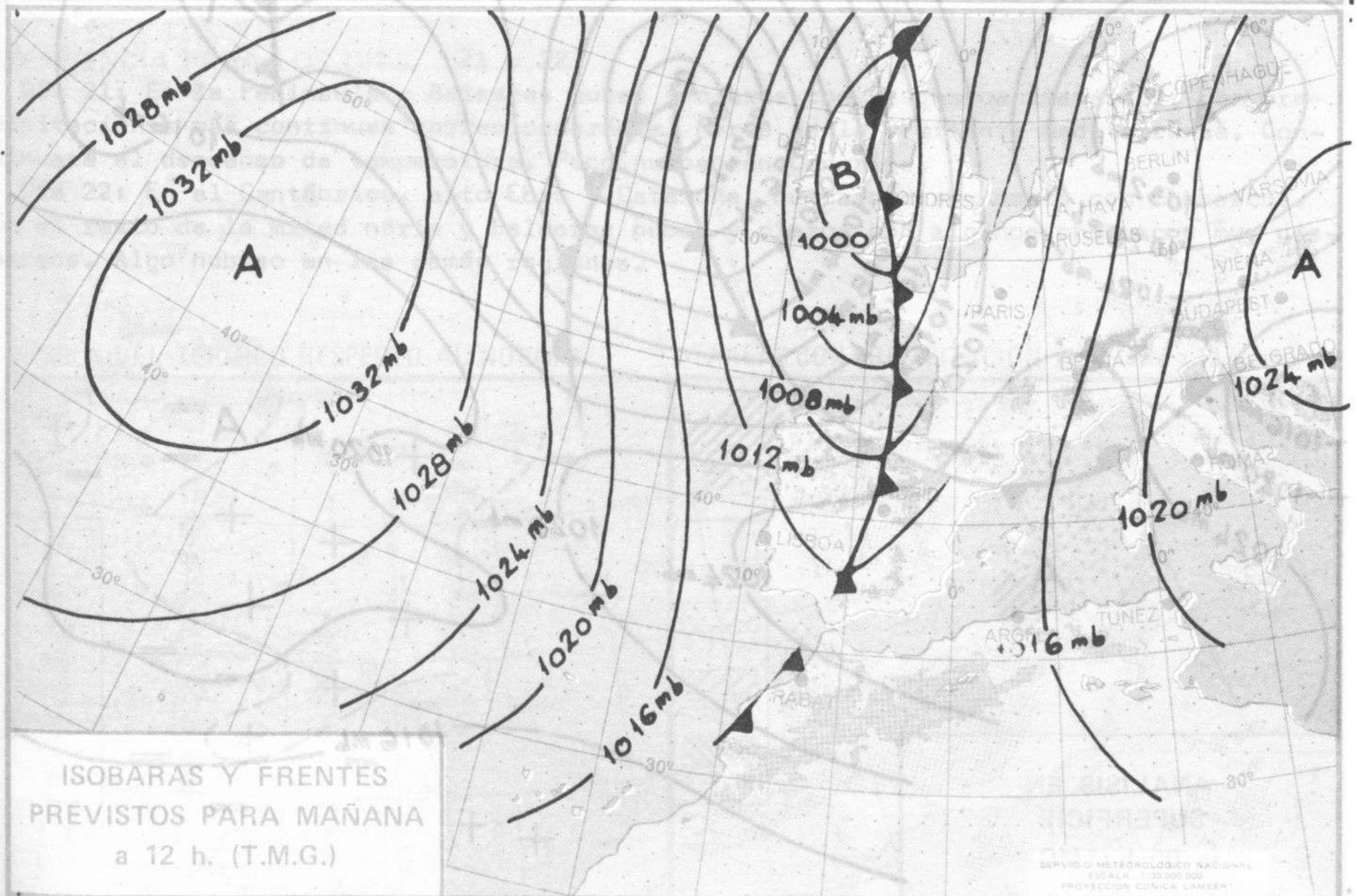


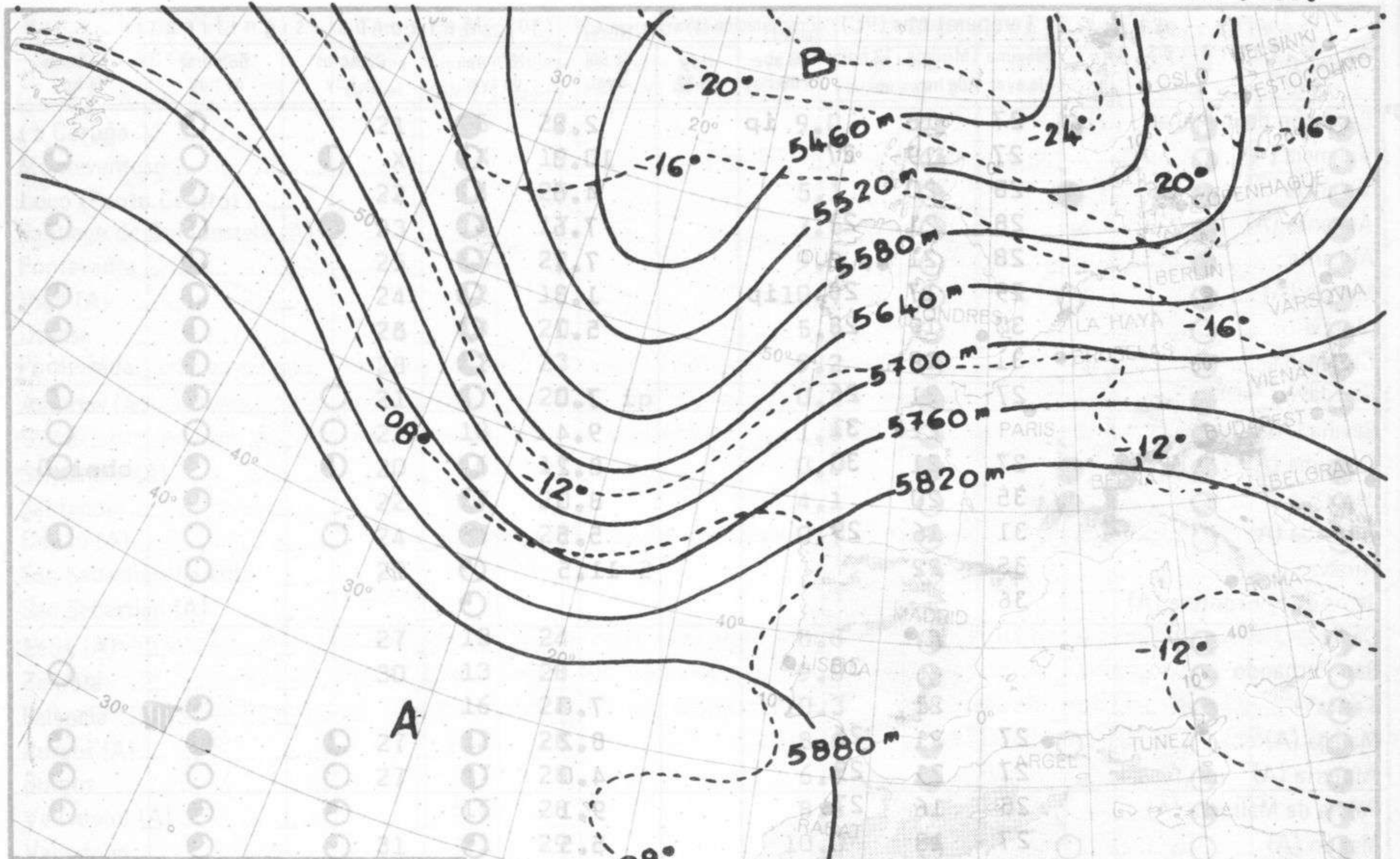
Estaciones	Temperaturas (°C)			Precipitación (l/m ²)		Horas de sol ayer	Meteoros significativos			
	Máxima de ayer	Mínima de hoy	12 horas de hoy	06 ayer a 06 hoy	Hoy 06-12		18 horas de ayer	00 horas de hoy	06 horas de hoy	12 horas de hoy
La Coruña	21	15	22			9.0	☉	☉	☉	☉
Monteventoso	X	X	19				☉	☉	☉	☉
Lugo (Punto Centro)	22	14	20			5.1	☉	●	☉	☉
Santiago de Compostela (A)	23	13	17			7.5	☉	☉	☉	☉
Pontevedra	25	15	22			9.8	☉	☉	☉	☉
Vigo (A)	24	12	18			10.7	☉	☉	☉	☉
Orense	26	13	20			5.5	☉	☉	☉	☉
Ponferrada	28	12	23			9.2	☉	☉	☉	☉
Asturias (A)	21	17	20	ip		0.2	☉	☉	☉	☉
Gijón	22	18				1.8	☉	☉	☉	☉
Oviedo (A)	20	16	17			0.0	☉	☉	☉	☉
Santander	22	17	21			4.1	☉	☉	☉	☉
Bilbao (A)	24	17	25			0.7	☉	☉	☉	☉
San Sebastian/Igueldo	20			2			☉	☉	☉	☉
San Sebastian (A)										
León (A)	27	13	24			8.8	☉	☉	☉	☉
Zamora	30	13	28			9.0	☉	☉	☉	☉
Palencia		16	28			10.3	☉	☉	☉	☉
Burgos (A)	27	12	28			8.6	☉	☉	☉	☉
Burgos	27	17	28			6.3	☉	☉	☉	☉
Valladolid (A)		15	28			8.6	☉	☉	☉	☉
Valladolid	31	11	29			10.0	☉	☉	☉	☉
Soria	28	12	25			8.6	☉	☉	☉	☉
Salamanca (A)	28	12	26			9.6	☉	☉	☉	☉
Avila	27	16	24			9.6	☉	☉	☉	☉
Segovia	28	20				9.4	☉	☉	☉	☉
Navacerrada		13	18			8.3	☉	☉	☉	☉
Madrid/Barajas	31	16	26			X	☉	☉	☉	☉
Madrid (Cdad. Universitaria)	30	19	27			9.7	☉	☉	☉	☉
Guadalajara	30	14				9.5	☉	☉	☉	☉
Toledo	32	18				9.8	☉	☉	☉	☉
Cuenca	30	14		2		4.5	☉	☉	☉	☉
Molina de Aragón	26	8				7.2	☉	☉	☉	☉
Ciudad Real	30	15				9.3	☉	☉	☉	☉
Albacete (A)	29	15	27	ip		6.3	☉	☉	☉	☉
Cáceres	34	22	28				☉	☉	☉	☉
Badajoz (A)	36	16	28			9.1	☉	☉	☉	☉
Vitoria (A)	27	12	25			4.5	☉	☉	☉	☉
Logroño	29	17	27			9.2	☉	☉	☉	☉
Logroño (A)	30	18	27			9.1	☉	☉	☉	☉
Pamplona	29	15	28			9.3	☉	☉	☉	☉
Huesca (A)	27		25				☉	☉	☉	☉
Daroca	28	17	28			6.4	☉	☉	☉	☉
Zaragoza (A)	28	18	26			6.5	☉	☉	☉	☉
Zaragoza	28	17	27				☉	☉	☉	☉
Calamocha	27	11				5.1	☉	☉	☉	☉
Teruel	27	15				X	☉	☉	☉	☉
Lérida	28	17	27			0.4	☉	☉	☉	☉
Gerona (A)	28	16	27			6.8	☉	☉	☉	☉
Barcelona	24	20	25				☉	☉	☉	☉
Barcelona (A)	28	18	26			0.8	☉	☉	☉	☉
Reus (A)	25	19	24			X	☉	☉	☉	☉
Tarragona	26	19				2.2	☉	☉	☉	☉
Tortosa	29	19	28			1.1	☉	☉	☉	☉

SÍMBOLOS UTILIZADOS EN LOS CUADROS DE METEOROS SIGNIFICATIVOS

- ☉ Llovizna
- ☉ Despejado
- ☉ Nuboso
- ☉ NW 30 nudos
- ☉ NE 35 nudos
- ☉ Lluvia
- ☉ Niebla
- ☉ Relámpagos
- ☉ Tormenta
- ☉ Granizo
- ☉ Nieve
- ☉ Poco nuboso
- ☉ Cubierto
- ☉ SW 50 nudos
- ☉ SE 65 nudos

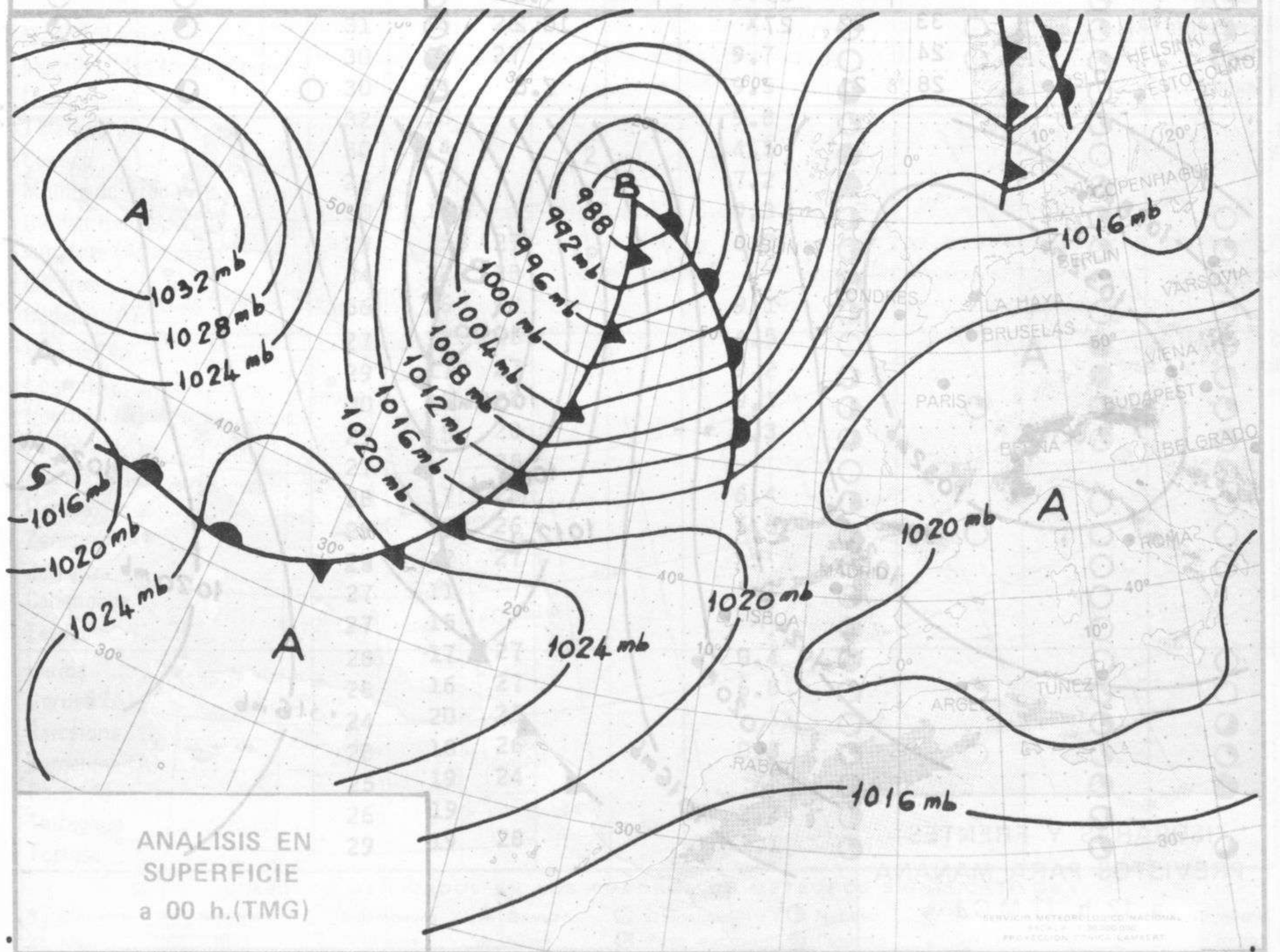
Estaciones	Temperaturas (°C)			Precipitación (l/m ²)		Horas de sol ayer	Meteoros significativos			
	Máxima de ayer	Mínima de hoy	12 horas de hoy	06 ayer a 06 hoy	Hoy 06-12		18 horas de ayer	00 horas de hoy	06 horas de hoy	12 horas de hoy
Castellón de la Plana	27	18		ip		2.8	●		○	
Valencia (A)	27	19	27			10.3	○	○	○	○
Valencia	28	20				4.6	○		○	
Alicante (A)	28	21	27			7.6	○	●	○	○
Alicante	28	21				7.7	○		○	
Murcia (A)	29	17	28	ip		1.3	○		○	○
Murcia	30	19	28			5.1	○		○	○
Cartagena	31	19					○		○	
San Javier	27	21	26			7.0	○	○	○	○
Sevilla (A)		21	31			9.4		○	○	○
Córdoba (A)	27	21	30			8.2	○	○	○	○
Jaén	35	20				8.0	○	○	○	○
Granada (A)	31	16	29			5.5	○	○	○	○
Huelva	35	22				11.5	○		○	
Jerez de la Frontera (A)	36						○			
Cádiz										
San Fernando			30							○
Tarifa		21				7.0			○	○
Málaga (A)	27	21	26			8.2	○	○	○	○
Almería (A)	27	21	29			4.0	○	○	○	○
Palma de Mallorca (A)	28	16	27			9.1	○	○	○	○
Mahón (A)	27	18				5.5	○	○	○	○
Ibiza (A)	29	19	28			8.7	○	○	○	○
Santa Cruz de Tenerife (A)	26	17	22			6.3	○	○	○	○
Santa Cruz de Tenerife	32	23	29			11.5	○		○	○
Las Palmas (A)	32	22	26			9.2	○	○	○	○
Fuerteventura (A)	34	24	29			9.2	○		○	○
Lanzarote (A)	33	22	27			10.2	○		○	○
Ceuta	24						○			
Melilla	28	21				7.0	○	○	○	





TOPOGRAFIA DE LA SUPERFICIE DE 500 mb. a 00 h. (T.M.G.)

SERVICIO METEOROLÓGICO NACIONAL
ESCALA 1:30.000.000
PROYECCION CONFORME LAMBERT



ANALISIS EN SUPERFICIE a 00 h.(TMG)

SERVICIO METEOROLÓGICO NACIONAL
ESCALA 1:30.000.000
PROYECCION CONFORME LAMBERT