



BOLETIN METEOROLOGICO DIARIO

MADRID, LUNES 28 de ABRIL de 1980 Núm. 119

Sec. de Publicaciones del Instituto Nacional de Meteorología, Ciudad Universitaria, Apartado de Correos 285, Madrid (España)
Teléf.: *(341) (91) 244 35 00 - Fonometeo Madrid (información local zona Centro): 094 - Fonometeo España: (91) 232 69 40

TIEMPO PASADO (de 12 horas de ayer a 12 horas, T.M.G., de hoy):

Nubosidad y precipitaciones: Se han registrado precipitaciones dispersas y, en su mayor parte débiles, en puntos de Baleares, Levante, Cataluña, Centro y meseta inferior. Predominó el cielo poco nublado en Andalucía y Galicia y estuvo nublado o muy nublado en las demás regiones.

Vientos fuertes: No se han registrado.

Temperaturas destacables: Las máximas de ayer oscilaron entre 25^º en Málaga y 13^º en Lugo, Burgos, San Sebastián y Vitoria. Las mínimas de hoy, entre 1^º bajo cero en Vitoria y 15^º en Málaga. En las capitales canarias las extremas fueron 23^º y 17^º.

PRONOSTICO PARA MAÑANA:

En el Cantábrico parcialmente nublado con algunas precipitaciones dispersas. En Canarias intervalos nublados con algunos chubascos o lloviznas al oeste y norte de las islas. En las demás regiones nubosidad variable, generalmente muy abundante por la tarde, con chubascos o tormentas. Las regiones de mayor frecuencia de chubascos y tormentas corresponderán a la meseta inferior, sistema Central, alto Aragón y Pirineos.

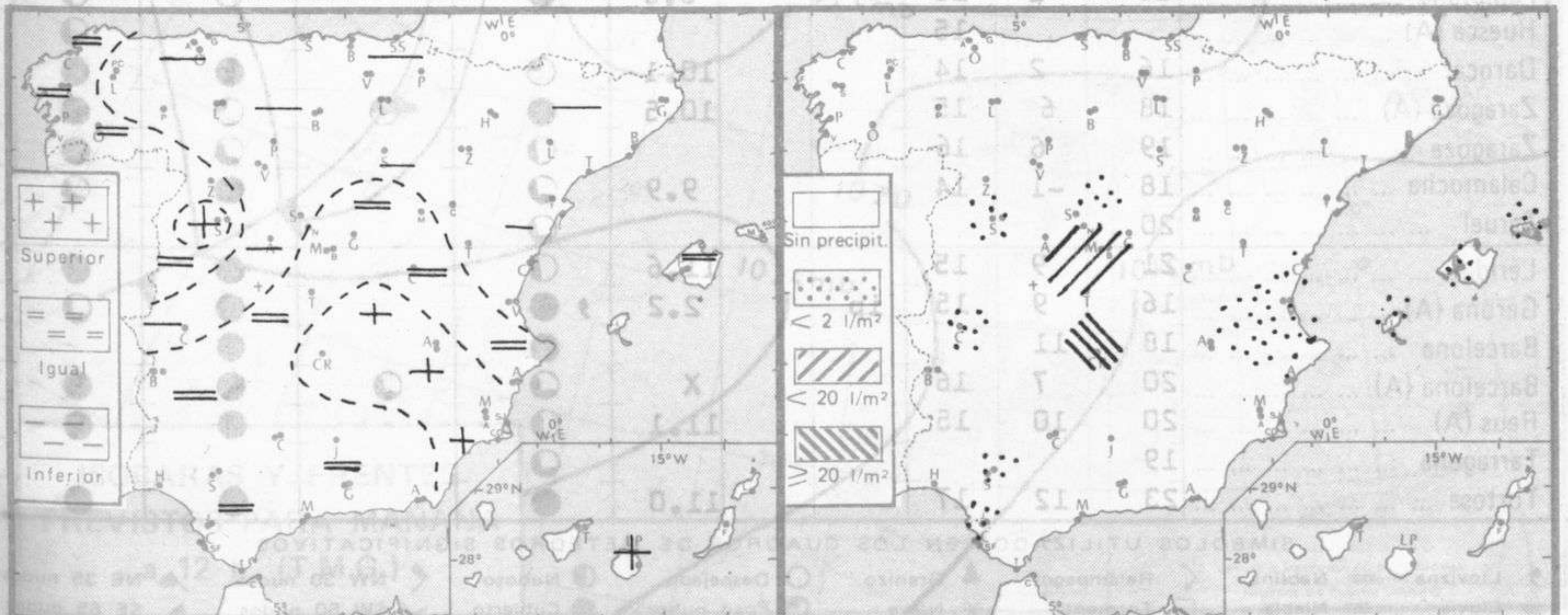
TENDENCIA PARA LOS DIAS 30 y 1

Día 30: Continuará con análogas características.

Día 1: Chubascos dispersos en el Cantábrico y Canarias. En las demás regiones predominio de la nubosidad de evolución diurna con chubascos y tormentas, preferentemente durante la tarde o noche y en el cuadrante nordeste.

NIVEL TERMICO RESPECTO AL NORMAL

AREAS CON PRECIPITACION (12 h. ayer a 12 h. hoy)

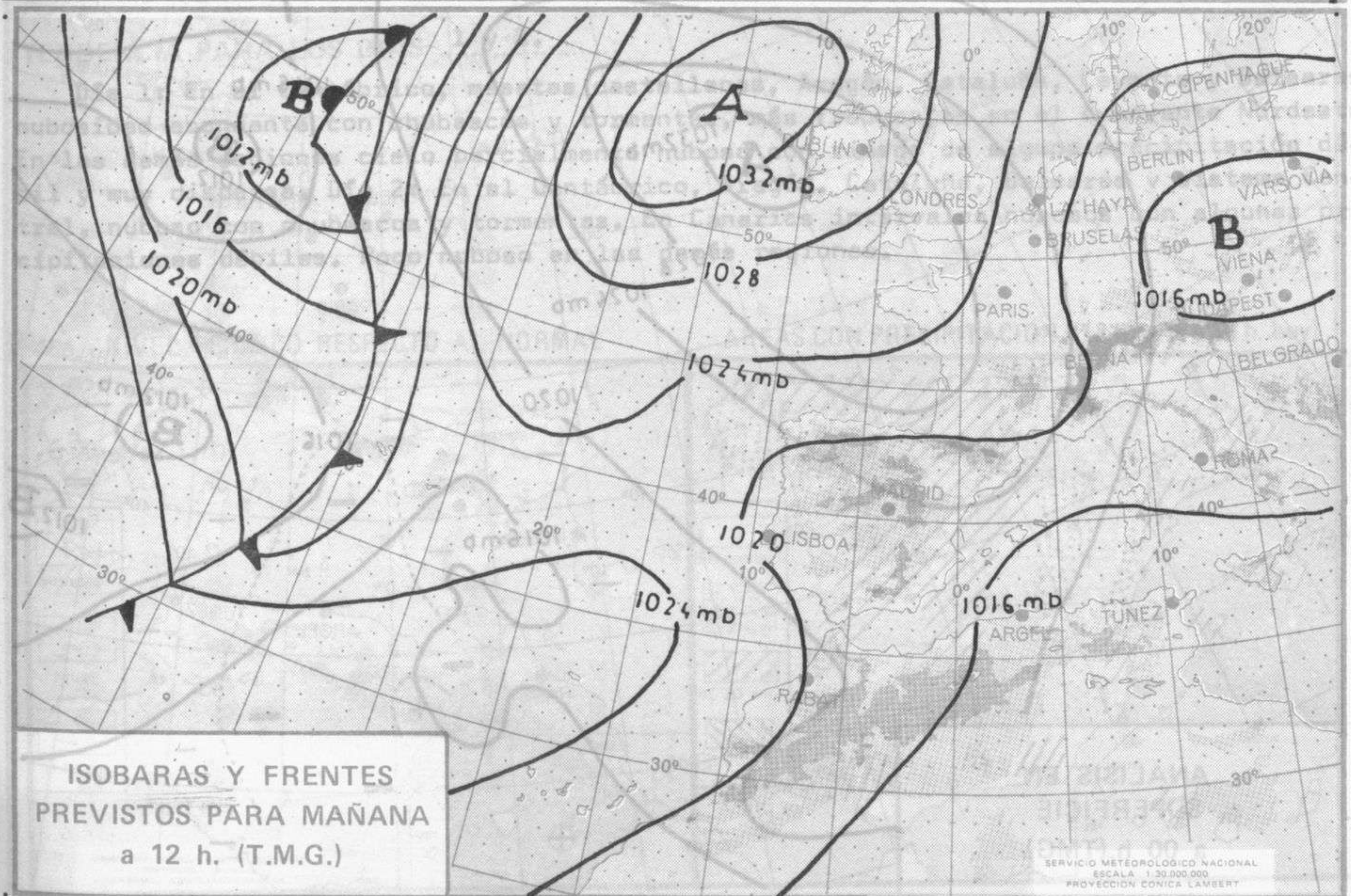


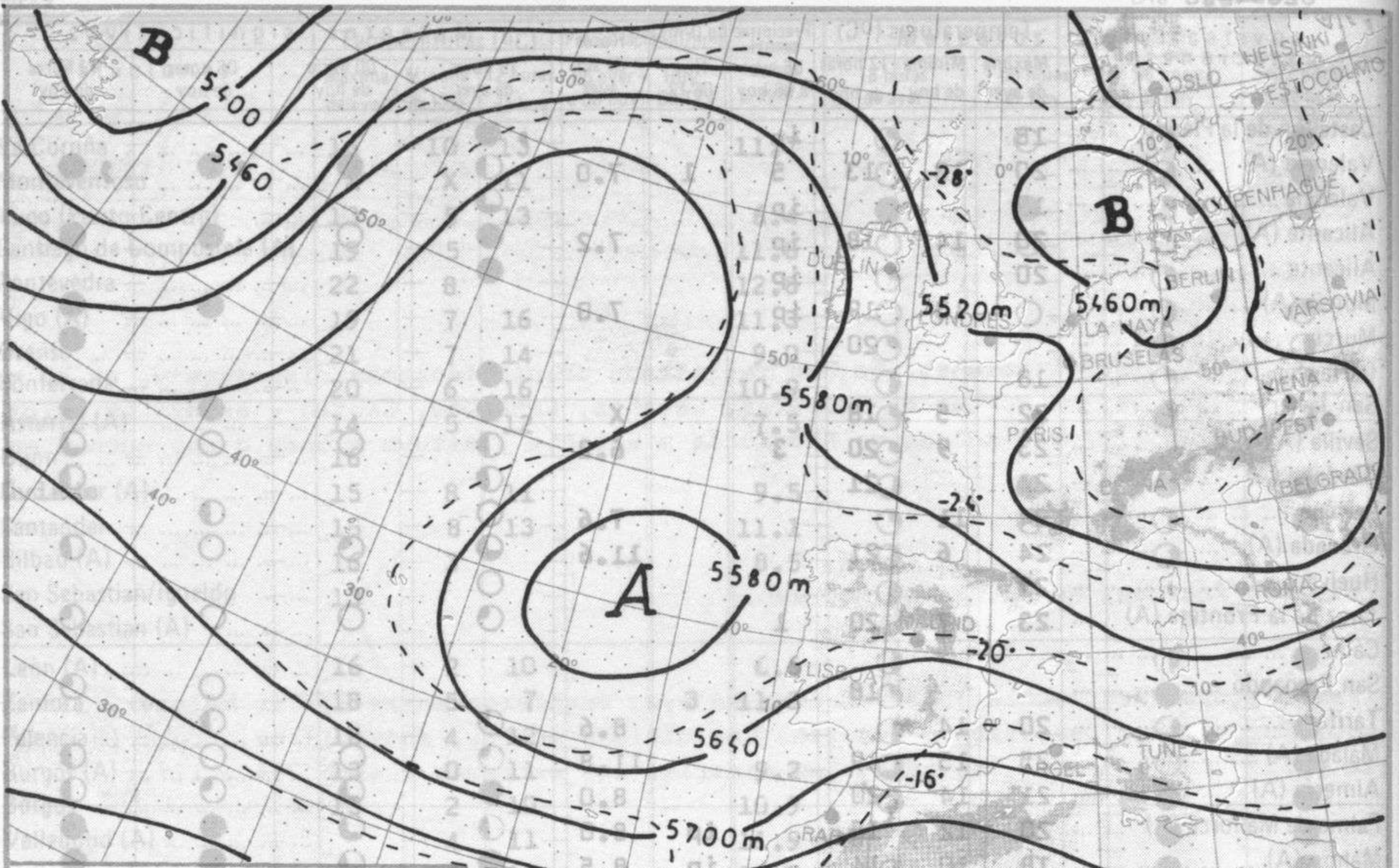
Estaciones	Temperaturas (°C)			Precipitación (l/m ²)		Horas de sol ayer	Meteoros significativos			
	Máxima de ayer	Mínima de hoy	12 horas de hoy	06 ayer a 06 hoy	Hoy 06-12		18 horas de ayer	00 horas de hoy	06 horas de hoy	12 horas de hoy
La Coruña	16	10	13			11.7	☉	☉	☉	☉
Monteventoso	X	X	11				☉	☉	☉	☉
Lugo (Punto Centro)	13	5	13			6.4	☉	☉	☉	☉
Santiago de Compostela (A)	19	5				11.8	☉	☉	☉	☉
Pontevedra	22	8				12.8	☉	☉	☉	☉
Vigo (A)	19	7	16			11.3	☉	☉	☉	☉
Orense	21	7	14			9.0	☉	☉	☉	☉
Ponferrada	20	6	16			10.9	☉	☉	☉	☉
Asturias (A)	14	5	12			7.5	☉	☉	☉	☉
Gijón	16						☉	☉	☉	☉
Oviedo (A)	15	8	11			9.5	☉	☉	☉	☉
Santander	15	8	13			11.1	☉	☉	☉	☉
Bilbao (A)	16	3				8.5	☉	☉	☉	☉
San Sebastian/Igueldo	13						☉	☉	☉	☉
San Sebastian (A)							☉	☉	☉	☉
León (A)	16	2	10			6.5	☉	☉	☉	☉
Zamora	18	5	7	3		11.3	☉	☉	☉	☉
Palencia	18	4	12				☉	☉	☉	☉
Burgos (A)	13	0	11			9.2	☉	☉	☉	☉
Burgos	13	2	10			10.9	☉	☉	☉	☉
Valladolid (A)		4	11			11.9	☉	☉	☉	☉
Valladolid	19	4	13			11.9	☉	☉	☉	☉
Soria		0	12				☉	☉	☉	☉
Salamanca (A)	19	5	9		ip	9.8	☉	☉	☉	☉
Avila	15	4	9		ip	9.7	☉	☉	☉	☉
Segovia	16	5				11.7	☉	☉	☉	☉
Navacefrada	10	2	5		ip	9.6	☉	☉	☉	☉
Madrid/Barajas	21	7	15	1		4.9	☉	☉	☉	☉
Madrid (Ciudad Universitaria)	21	7	13	ip		5.8	☉	☉	☉	☉
Guadalajara	22						☉	☉	☉	☉
Toledo	22	8		4		8.3	☉	☉	☉	☉
Cuenca	20			ip			☉	☉	☉	☉
Molina de Aragón	17			3			☉	☉	☉	☉
Ciudad Real	22	10		2		7.8	☉	☉	☉	☉
Albacete (A)	22	7	17	ip	ip	6.5	☉	☉	☉	☉
Cáceres	20	8	15	ip			☉	☉	☉	☉
Badajoz (A)	21	8				4.3	☉	☉	☉	☉
Vitoria (A)	13	-1	13				☉	☉	☉	☉
Logroño	16	1	14			11.5	☉	☉	☉	☉
Logroño (A)	16	4	15			11.0	☉	☉	☉	☉
Pamplona	15	2	13			8.6	☉	☉	☉	☉
Huesca (A)			15				☉	☉	☉	☉
Daroca	16	2	14			10.1	☉	☉	☉	☉
Zaragoza (A)	18	6	15			10.5	☉	☉	☉	☉
Zaragoza	19	6	16				☉	☉	☉	☉
Calamocha	18	-1	14			9.9	☉	☉	☉	☉
Teruel	20						☉	☉	☉	☉
Lérida	21	9	15			11.6	☉	☉	☉	☉
Gerona (A)	16	9	15	ip		2.2	☉	☉	☉	☉
Barcelona	18	11					☉	☉	☉	☉
Barcelona (A)	20	7	16			X	☉	☉	☉	☉
Reus (A)	20	10	15			11.1	☉	☉	☉	☉
Tarragona	19						☉	☉	☉	☉
Tortosa	23	12	17			11.0	☉	☉	☉	☉

SIMBOLOS UTILIZADOS EN LOS CUADROS DE METEOROS SIGNIFICATIVOS

- ☉ Llovizna ☉ Neblina ☉ Relámpagos ☉ Granizo ☉ Despejado ☉ Nuboso ☉ NW 30 nudos ☉ NE 35 nudos
- ☉ Lluvia ☉ Niebla ☉ Tormenta ☉ Nieve ☉ Poco nuboso ☉ Cubierto ☉ SW 50 nudos ☉ SE 65 nudos

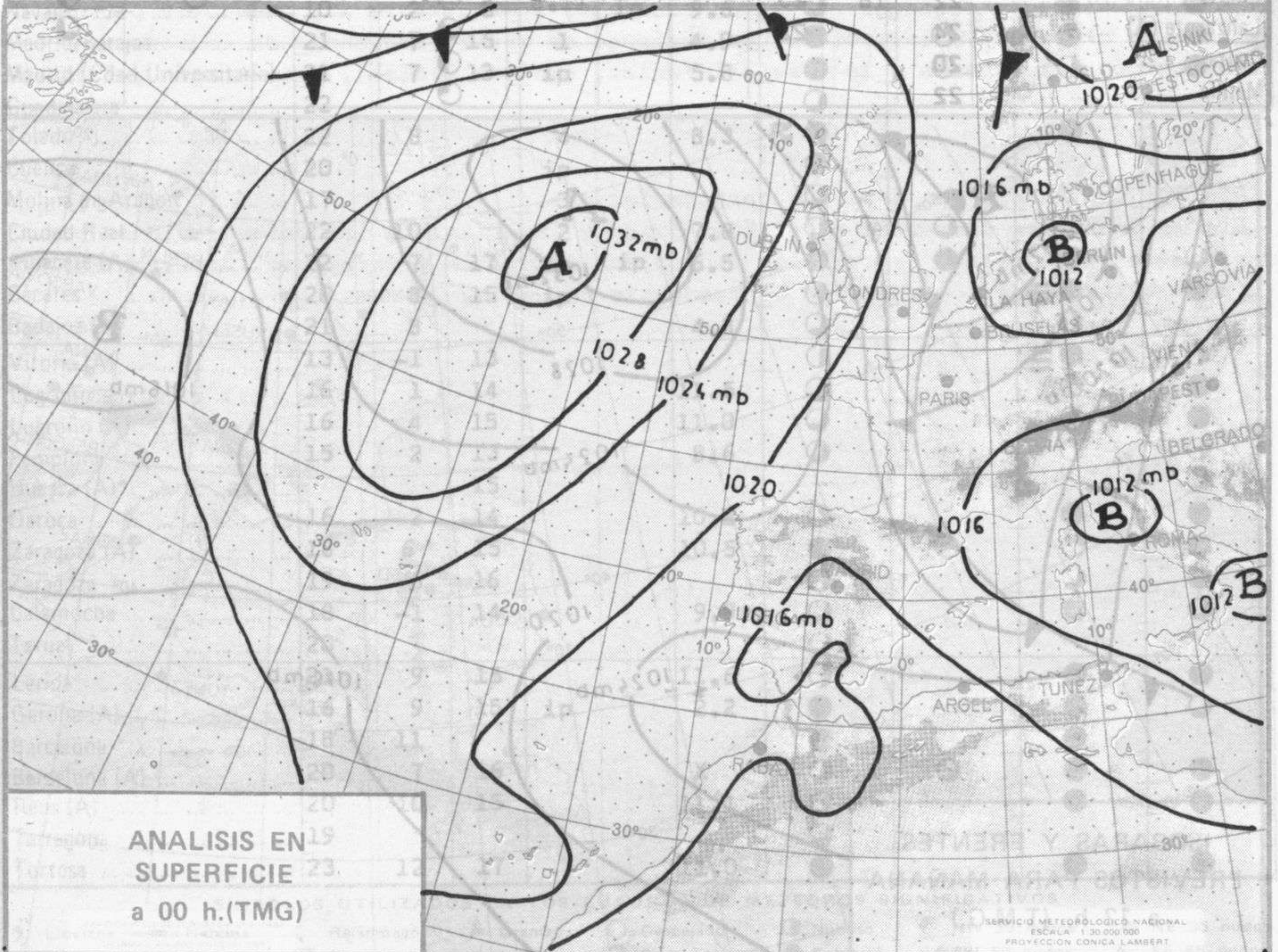
Estaciones	Temperaturas (°C)			Precipitación (l/m ²)		Horas de sol ayer	Meteoros significativos			
	Máxima de ayer	Mínima de hoy	12 horas de hoy	06 ayer a 06 hoy	Hoy 06-12		18 horas de ayer	00 horas de hoy	06 horas de hoy	12 horas de hoy
Castellón de la Plana ...	18			ip			●			
Valencia (A) ...	20	13	13	5	1	7.0	☉	●	●	●
Valencia ...	19			ip			☉			
Alicante (A) ...	20	14	18	ip		7.2	●	○	●	●
Alicante ...	20			ip			●			
Murcia (A) ...		13	19	ip		7.0			●	●
Murcia ...			20							●
Cartagena ...	18						●			
San Javier ...	22	5	18			X	●		●	●
Sevilla (A) ...	23	9	20	3		6.2	☉	○	○	○
Córdoba (A) ...	24		21				☉			○
Jaén ...	24	11				7.6	☉		○	
Granada (A) ...	24	6	21			11.6	☉	○	○	○
Huelva ...	22						○			
Jerez de la Frontera (A) ...	23	7	20	1			☉	○	○	○
Cádiz ...										
San Fernando ...			18						○	○
Tarifa ...	20	14				8.6	☉		○	○
Málaga (A) ...	25	15	19			11.8	☉	○	○	○
Almería (A) ...	21	14	20			8.0	●	○	○	○
Palma de Mallorca (A) ...	20	12	15		ip	8.0	☉	○	●	●
Mahón (A) ...	18	10	14		ip	8.5	●	○	●	●
Ibiza (A) ...	20	15	14	1	7	6.1	☉	●	●	●
Santa Cruz de Tenerife (A) ...	19	10	18			9.2	☉		○	○
Santa Cruz de Tenerife ...		17	22			10.8			○	○
Las Palmas (A) ...	23	17	22			11.6	●		○	○
Fuerteventura (A) ...	22	16	23			11.5	☉		○	○
Lanzarote (A) ...	24		22				☉			○
Ceuta ...	20						☉			
Melilla ...	22						☉			





TOPOGRAFIA DE LA SUPERFICIE DE 500 mb. a 00 h. (T.M.G.)

SERVICIO METEOROLOGICO NACIONAL
ESCALA 1:30.000.000
PROYECCION CONICA LAMBERT



ANALISIS EN SUPERFICIE a 00 h.(TMG)

SERVICIO METEOROLOGICO NACIONAL
ESCALA 1:30.000.000
PROYECCION CONICA LAMBERT