



BOLETIN METEOROLOGICO DIARIO

MADRID, JUEVES 16 de AGOSTO de 1979.

Núm. 227.

Sec. de Publicaciones del Instituto Nacional de Meteorología, Ciudad Universitaria, Apartado de Correos 285, Madrid (España)
Teléf.: *(341) (91) 244 35 00 - Fonometeo Madrid (información local zona Centro): 094 - Fonometeo España: (91) 232 69 40

TIEMPO PASADO (de 12 horas de ayer a 12 horas, T.M.G., de hoy):

Nubosidad y precipitaciones: Ayer durante el día, el cielo estuvo nuboso con lloviznas en el norte de Galicia, Ebro, sistema Central y con tormentas en alto Ebro, puntos del Duero y de Cataluña, muy nuboso con lluvias en Cantábrico. En Canarias estuvo nuboso con alguna llovizna inapreciable en Tenerife. En el resto de España estuvo despejado. Se recogieron 32 litros por metro cuadrado en Santander, 26 en Lérida, 18 en Vitoria y 15 en Bilbao. En la noche de hoy hubo nubosidad abundante en Cantábrico y con lluvias y tormentas en Pirineo y Cataluña; estuvo nuboso en Canarias y despejado en las demás regiones. Se registraron 29 litros en Gerona, 17 en San Sebastián, 11 en Barcelona y 5 en Santander.

Vientos fuertes: Han soplado del NNE. en Gran Canaria y a última hora del NW. en Ebro.

Temperaturas destacables: Las máximas de ayer han oscilado entre los 15^º de Vitoria hasta los 39^º de Jaén y entre 25^º y 28^º en Canarias. Las mínimas de hoy se registraron desde los 6^º de Lugo y Valladolid hasta los 23^º de Málaga y entre 20^º y 21^º en las capitales Canarias.

PRONOSTICO PARA MAÑANA:

Nuboso en el Cantábrico, alto Ebro, alto Duero y norte de Galicia con chubascos moderados o débiles. Nubosidad variable en la Ibérica, Pirineos, norte de Cataluña y Baleares, con algún chubasco disperso. Algo nuboso en Canarias. Buen tiempo en el resto. Temperaturas algo bajas.

TENDENCIA PARA LOS DIAS ...18..y..19....:

Días 18 y 19: Intensificación de los chubascos en el norte de Galicia, Cantábrico y cabeceras del Duero y Ebro. Nubosidad variable en el resto de la mitad norte de la Península, Baleares y cuadrante sudeste, con algún chubasco débil preferentemente en las cordilleras. Seguirán las temperaturas moderadamente bajas.

NIVEL TERMICO RESPECTO AL NORMAL

AREAS CON PRECIPITACION (12 h. ayer a 12 h. hoy)

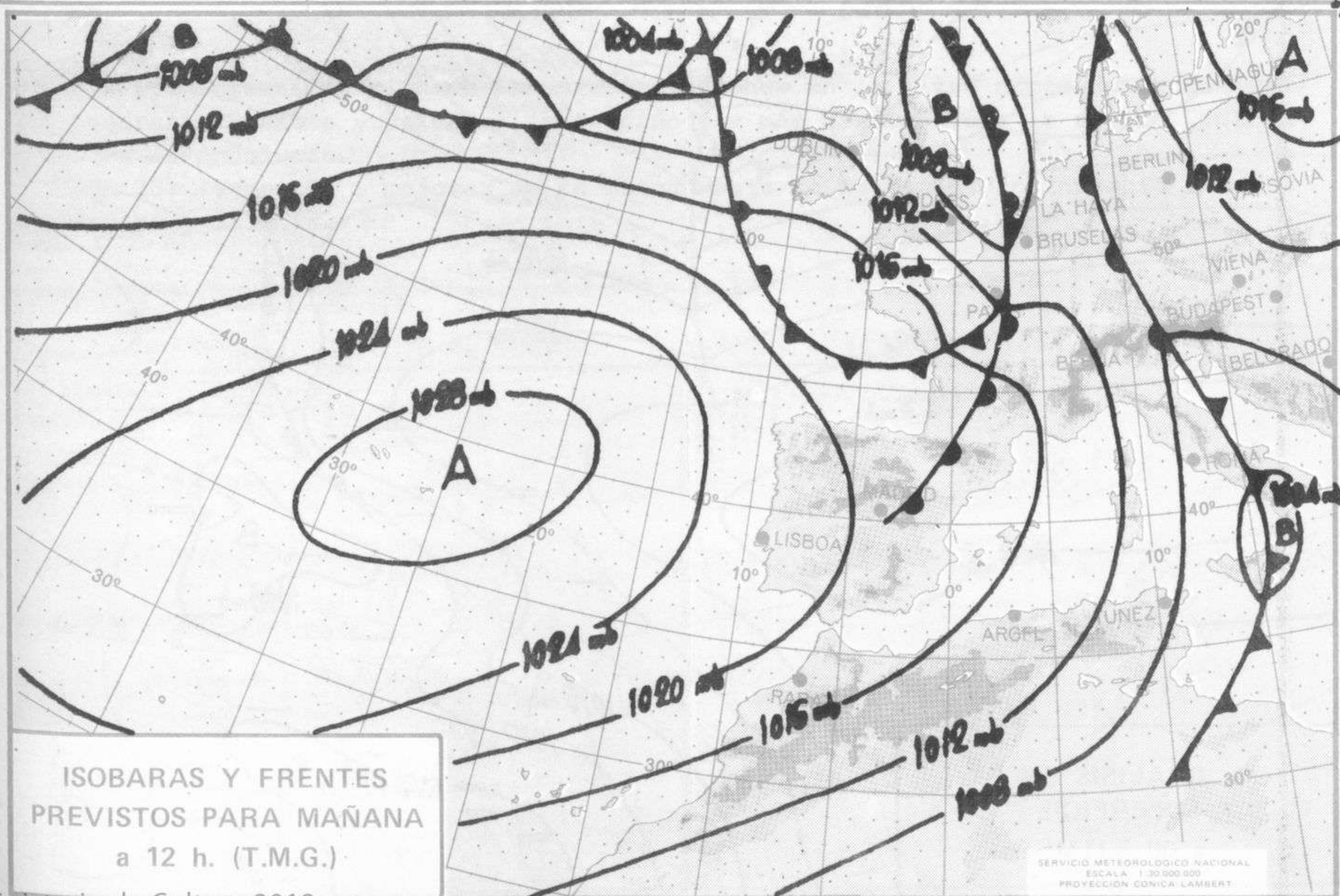


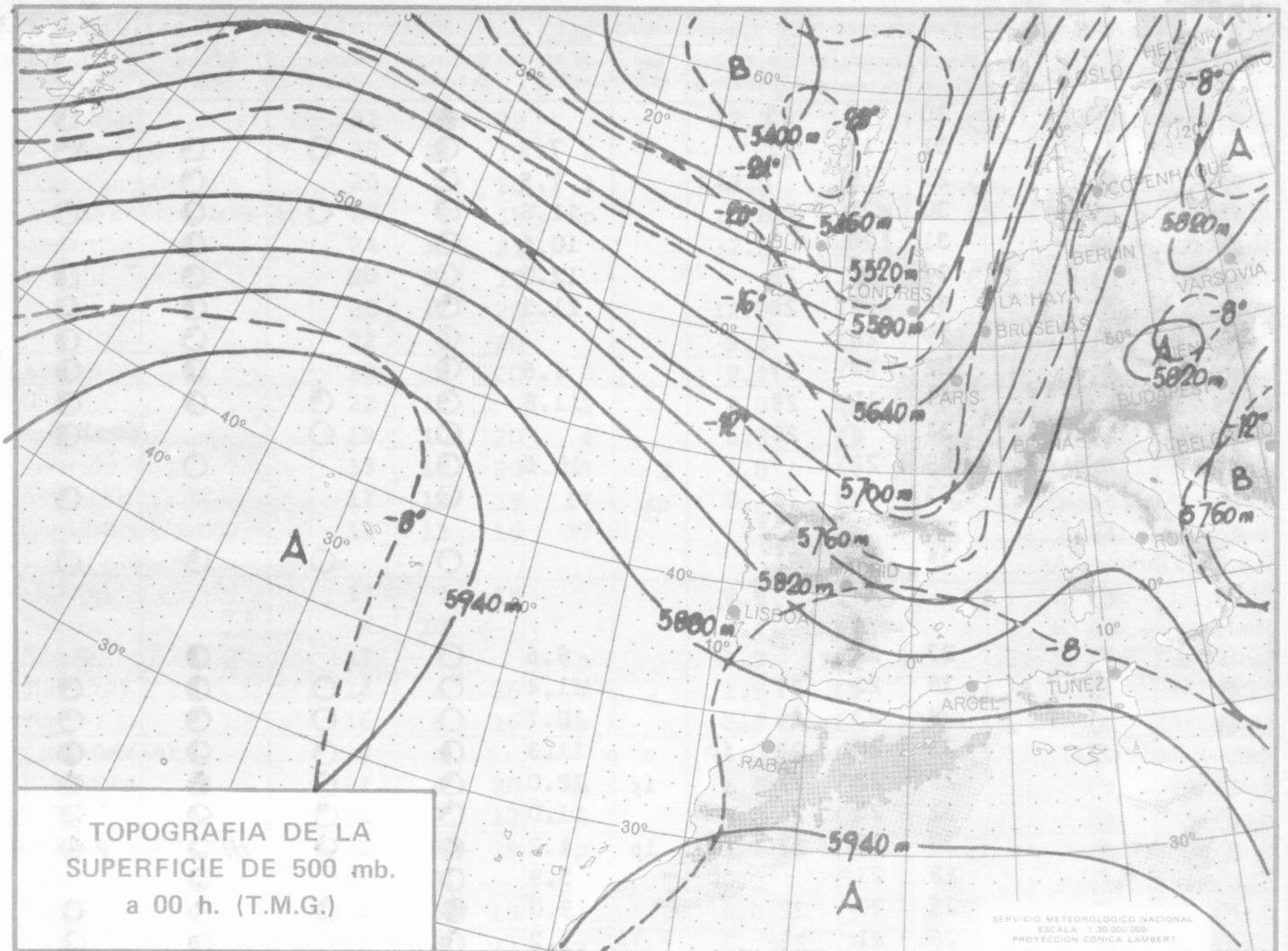
Estaciones	Temperaturas (°C)			Precipitación (l/m²)		Horas de sol ayer	Meteoros significativos			
	Máxima de ayer	Mínima de hoy	12 horas de hoy	06 ayer a 06 hoy	Hoy 06-12		18 horas de ayer	00 horas de hoy	06 horas de hoy	12 horas de hoy
La Coruña	22	14	22			12.2	☉	☉	☉	☉
Monteventoso	20	11	18	4			☉	☉	☉	☉
Lugo (Punto Centro)	20	6	20	1		9.0	☉	☉	☉	☉
Santiago de Compostela (A)	20	9	19	ip		10.8	☉	☉	☉	☉
Pontevedra	24	11	21			12.2	☉	☉	☉	☉
Vigo (A)	20	11	19				☉	○	☉	☉
Orense	25	11	20			12.0	☉	☉	☉	☉
Ponferrada	22	9	20			9.5	☉	☉	☉	☉
Asturias (A)	20	12	20	3		9.2	☉	☉	☉	☉
Gijón	22	14		1		8.0	☉	☉	☉	☉
Oviedo (A)	19	10	20	4		6.8	☉	○	☉	☉
Santander	18	15	20	38	2	1.0	☉	☉	☉	☉
Bilbao (A)	17	12	19	17	ip	0.2	☉	☉	☉	☉
San Sebastian/Igueldo	15	12	16	37		X	☉	☉	☉	☉
San Sebastian (A)							☉	☉	☉	☉
León (A)	17	7	19			9.8	☉	○	☉	☉
Zamora	X	10				9.4	☉	○	☉	☉
Palencia	17	7		ip		4.9	☉	○	☉	☉
Burgos (A)	14	6	16	7		1.9	☉	○	☉	☉
Burgos	16	8	16	ip		3.6	☉	○	☉	☉
Valladolid (A)	19	4				4.0	☉	○	☉	☉
Valladolid	21	6	20	ip		5.6	☉	○	☉	☉
Soria	21	7	17	4		3.0	☉	○	☉	☉
Salamanca (A)	23	7	19	ip		8.7	☉	○	☉	☉
Avila	17	7				6.2	☉	○	☉	☉
Segovia	18	7	18	1		4.0	☉	○	☉	☉
Navacerrada	12	3	11	ip		3.4	☉	○	☉	☉
Madrid/Barajas	28	12	23			10.4	☉	○	☉	☉
Madrid (Cdad. Universitaria)	27	13	21			10.4	○	○	○	○
Guadalajara		10				10.0	○	○	○	○
Toledo	27	13				10.4	☉	○	☉	☉
Cuenca	30	9				9.3	☉	○	☉	☉
Molina de Aragón		7				7.0	☉	○	☉	☉
Ciudad Real	30	9	27			12.0	☉	○	☉	☉
Albacete (A)	34	10	23			10.6	☉	○	☉	☉
Cáceres	27	16	26				☉	○	☉	☉
Badajoz (A)	30	15	27			11.5	☉	○	☉	☉
Vitoria (A)	15	11	17	20	ip		☉	○	☉	☉
Logroño		12	20	ip		0.0	☉	○	☉	☉
Logroño (AA)			19				○	○	○	○
Pamplona	19	10	17	15		0.8	☉	○	☉	☉
Huesca (A)			25				☉	○	☉	☉
Daroca	24	10	20	1		8.4	☉	○	☉	☉
Zaragoza (A)	24	14	22	ip		0.9	☉	○	☉	☉
Zaragoza	24		21	1			☉	○	☉	☉
Calamocha	27	6	18	ip		7.8	☉	○	☉	☉
Téxuel	32	10	21				☉	○	☉	☉
Lérida	29	12	22	29		2.8	☉	○	☉	☉
Gerona (AA)	29	13	23	23		6.4	☉	○	☉	☉
Barcelona	28	17	26	11			☉	☉	☉	☉
Barcelona (A)	29	17	25	15		X	☉	☉	☉	☉
Reus (A)	28	13	25	6		5.0	☉	○	☉	☉
Tarragona	28	14		4		7.4	☉	○	☉	☉
Tortosa	30	16	26	6		3.4	☉	○	☉	☉

SIMBOLOS UTILIZADOS EN LOS CUADROS DE METEOROS SIGNIFICATIVOS

- ☉ Llovizna
- ☉ Neblina
- ☉ Relámpagos
- ☉ Granizo
- ☉ Despejado
- ☉ Nuboso
- ☉ NW 30 nudos
- ☉ NE 35 nudos
- ☉ Lluvia
- ☉ Niebla
- ☉ Tormenta
- ☉ Nieve
- ☉ Poco nuboso
- ☉ Cubierto
- ☉ SW 50 nudos
- ☉ SE 65 nudos

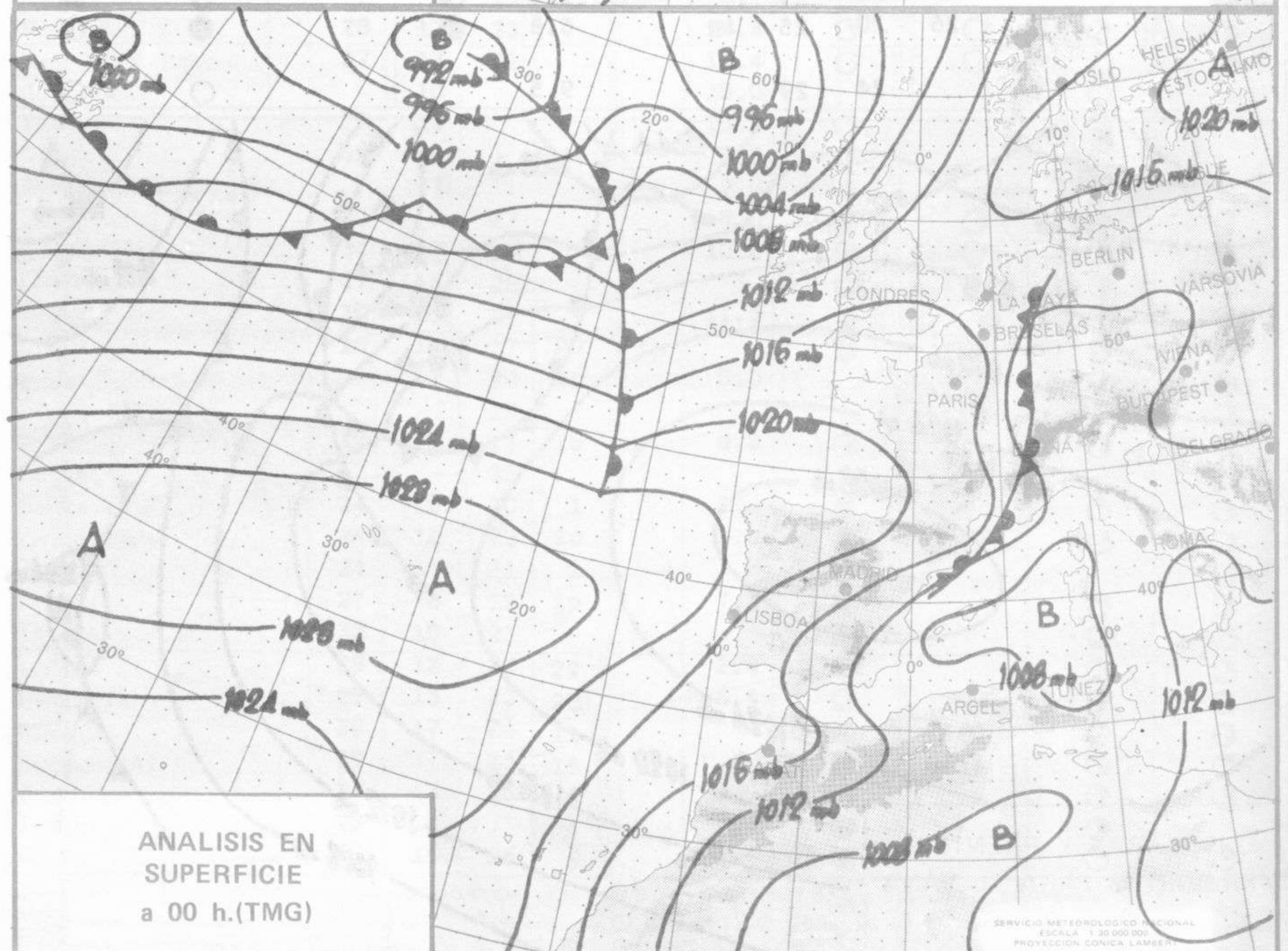
Estaciones	Temperaturas (°C)			Precipitación (l/m ²)		Horas de sol ayer	Meteoros significativos			
	Máxima de ayer	Mínima de hoy	12 horas de hoy	06 ayer a 06 hoy	Hoy 06-12		18 horas de ayer	00 horas de hoy	06 horas de hoy	12 horas de hoy
Castellón de la Plana	30		25				●			○
Valencia (A)	31	17	27			7.5	○	○	○	○
Valencia	29	18		ip		7.5	○		○	○
Alicante (A)	30	20	28			11.6	○	○	○	○
Alicante	31	20				10.6	○		○	○
Murcia (A)	37	20	28			12.0	○		○	○
Murcia	36	21	28			11.3	○		○	○
Cartagena	29	20					○		○	○
San Javier	32	20	27			7.6	○		○	○
Sevilla (A)	34	18	29			11.8	○	○	○	○
Córdoba (A)	34		28				○	○		○
Jaén	39	22				10.6	○		○	○
Granada (A)	33		26				○			○
Huelva										
Jerez de la Frontera (A) ...	34	17	21				○	○	○	○
Cádiz										
San Fernando										
Tarifa	23	12				9.6	○		○	○
Málaga (A)	38	23	27			11.4	○	○	○	○
Almería (A)	29	22	29			10.7	○	○	○	○
Palma de Mallorca (A)	35	20	25	ip		11.3	○	○	○	○
Mahón (A)	29	22	21		ip	12.0	○	○	○	○
Ibiza (A)	31	20	26			11.0	○	○	○	○
Santa Cruz de Tenerife (A)...	20	15	17	l	ip	1.2	●	○	///	●
Santa Cruz de Tenerife	28	21		ip		5.9	○		○	○
Las Palmas (A)	25	20	22			9.0	○	○	○	○
Fuerteventura (A)	26	21	25			3.2	○		○	○
Lanzarote (A)	26	20	25	ip		5.8	●		○	○
Ceuta										
Melilla		24	29			9.5			○	○





TOPOGRAFIA DE LA SUPERFICIE DE 500 mb. a 00 h. (T.M.G.)

SERVICIO METEOROLÓGICO NACIONAL
ESCALA 1:30 000 000
PROYECCION CONICA LAMBERT



ANALISIS EN SUPERFICIE a 00 h.(TMG)

SERVICIO METEOROLÓGICO NACIONAL
ESCALA 1:30 000 000
PROYECCION CONICA LAMBERT