



BOLETIN METEOROLOGICO DIARIO

MADRID, LUNES 21 de MAYO de 1.979. Núm. 141.

Sec. de Publicaciones del Instituto Nacional de Meteorología, Ciudad Universitaria, Apartado de Correos 285, Madrid (España)
Teléf.: *(341) (91) 244 35 00 - Fonometeo Madrid (información local zona Centro): 094 - Fonometeo España: (91) 232 69 40

TIEMPO PASADO (de 12 horas de ayer a 12 horas, T.M.G., de hoy):

Nubosidad y precipitaciones: Se han registrado lluvias o chubascos de intensidad moderada a fuerte en Galicia y débiles en Asturias y puntos del Duero y Cataluña. Destacan 50 litros por metro cuadrado recogidos en el aeropuerto de Vigo, 38 en el de Santiago, 32 en Pontevedra, 22 en El Ferrol y 21 en Lugo. En el alto Ebro y Canarias hubo intervalos nubosos. En las demás regiones permaneció despejado o casi despejado.

Vientos fuertes: No se han registrado.

Temperaturas destacables: Las máximas de ayer oscilaron entre 26^º en Castellón y Murcia y 11^º en León, y las mínimas de hoy lo hicieron entre 4^º en Cuenca y Soria y 16^º en Valencia.

PRONOSTICO PARA MAÑANA:

En Galicia, Cantábrico y cabeceras del Ebro y Duero, muy nuboso con chubascos intermitentes, más importantes en la primera de las regiones citadas. En el Duero, sistema Central, sistema Ibérico y Aragón, nubosidad variable con algún chubasco disperso. Intervalos nubosos al norte de las islas Canarias. Poco nuboso o despejado en las demás regiones.

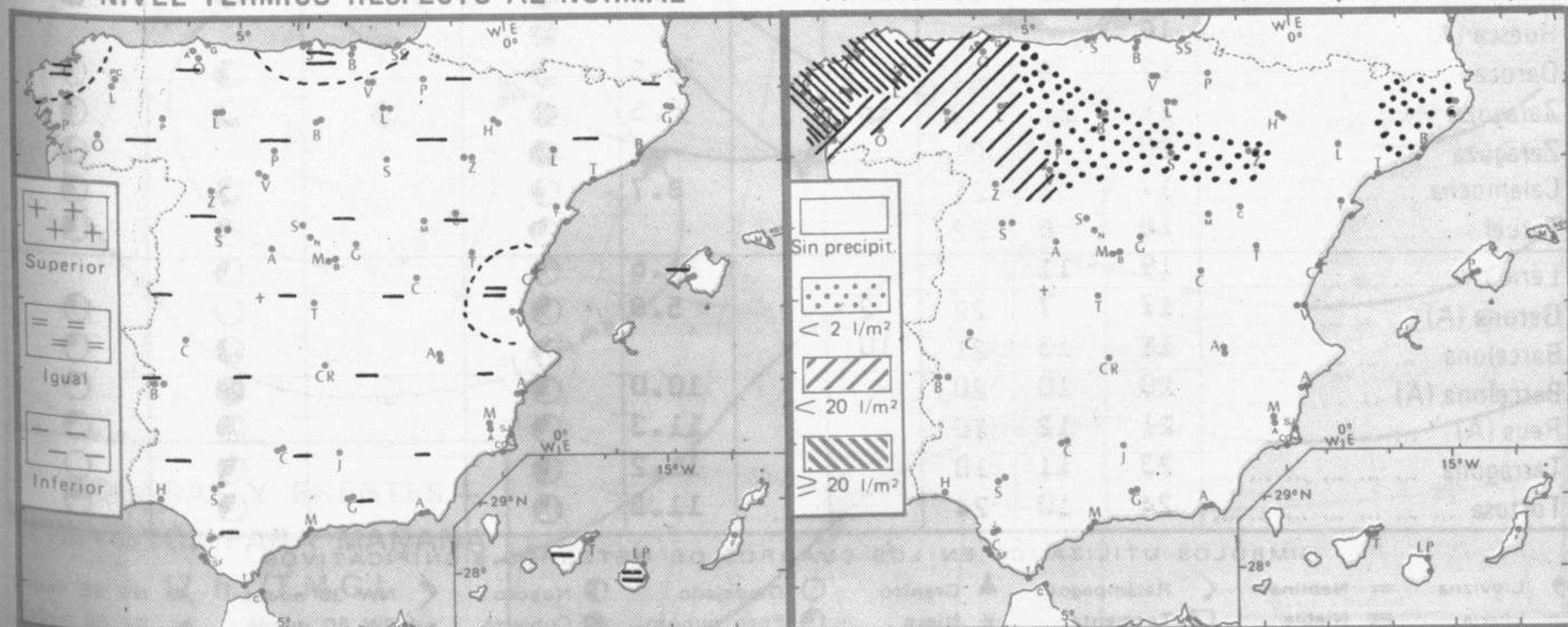
TENDENCIA PARA LOS DIAS ..23..y..24.....:

Día 23: Continuará con análogas características.

Día 24: En Galicia, Cantábrico, cabeceras del Ebro y Duero chubascos. En el Duero, Centro, Aragón y Cataluña, nubosidad variable con chubascos dispersos. Algo nuboso en las demás regiones.

NIVEL TERMICO RESPECTO AL NORMAL

AREAS CON PRECIPITACION (12 h. ayer a 12 h. hoy)

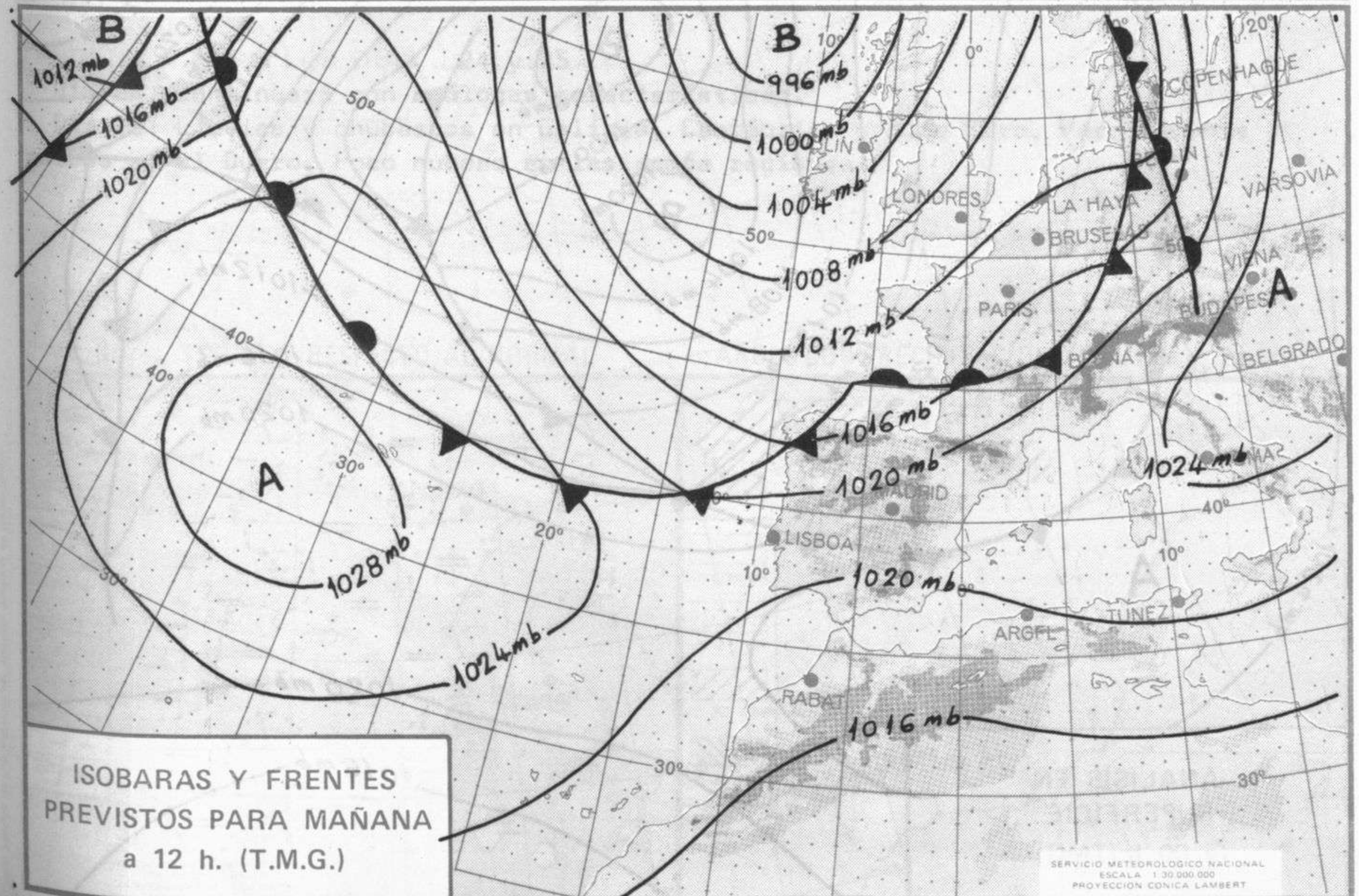


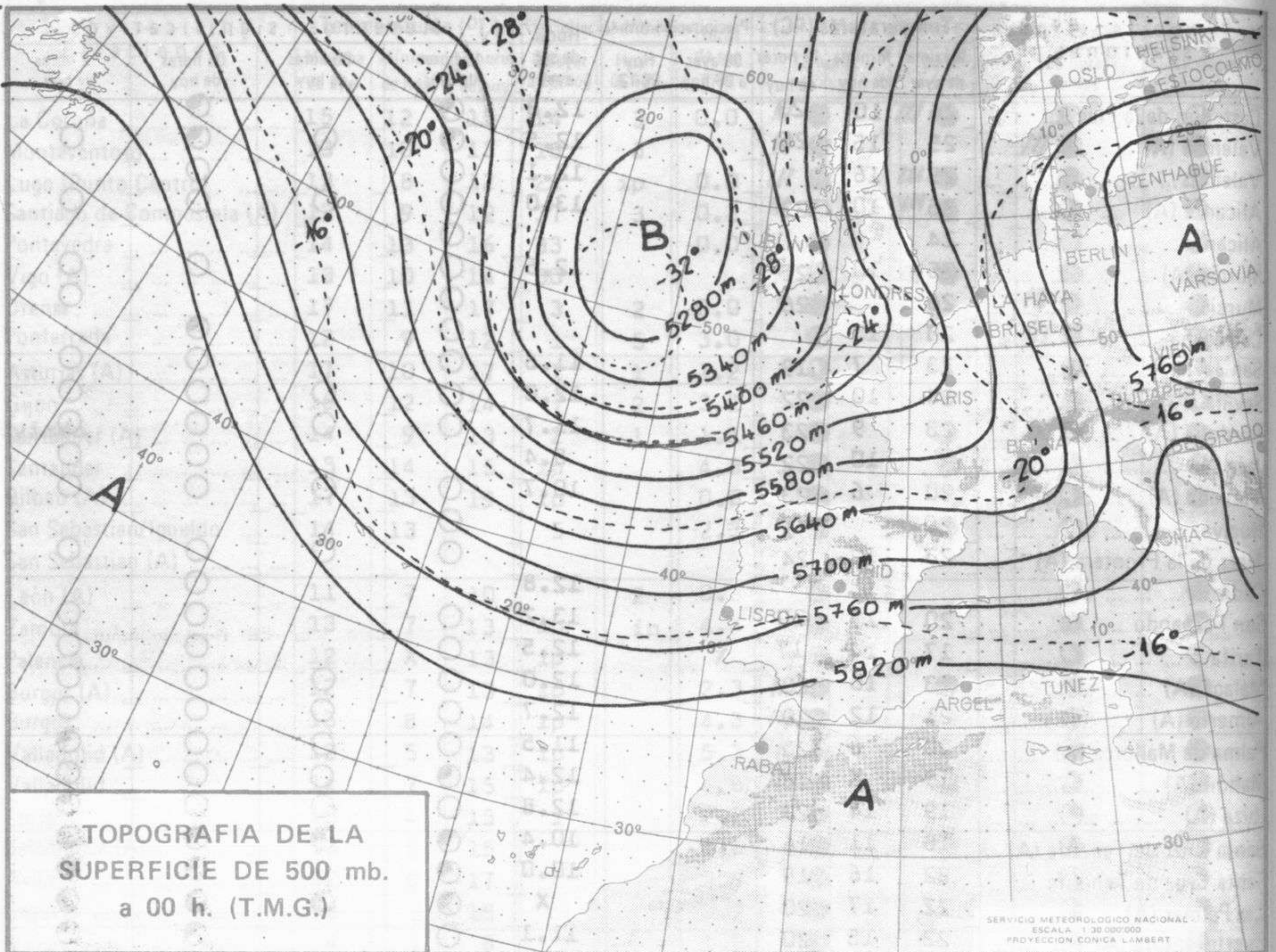
Estaciones	Temperaturas (OC)			Precipitación (l/m ²)		Horas de sol ayer	Meteoros significativos			
	Máxima de ayer	Mínima de hoy	12 horas de hoy	06 ayer a 06 hoy	Hoy 06-12		18 horas de ayer	00 horas de hoy	06 horas de hoy	12 horas de hoy
La Coruña	15	12	15	14	3	0.0	/// ●	/// ●	/// ●	/// ●
Monteventoso	13	10	13	18	3		/// ●		/// ●	/// ●
Lugo (Punto Centro)	13	8	12	21	ip	0.0	/// ●	/// ●	/// ●	/// ●
Santiago de Compostela (A)	12	9	12	37	3	0.2	/// ●	/// ●	/// ●	/// ●
Pontevedra	14	13	16	33		0.0	/// ●		/// ●	/// ●
Vigo (A)	13	10	14	50			/// ●	/// ●	/// ●	/// ●
Orense	17	11	17	3	2	0.0	' ●		/// ●	/// ●
Ponferrada	12	9	12	1	5	3.0	●		/// ●	/// ●
Asturias (A)	17	10	17	1	1	1.2	●		●	●
Gijón	16	12	14	7	2	3.2	●		●	●
Santander (A)	14	9	13	2	1	1.1	●	●	●	●
Santander	15	14	15	ip		4.5	●	●	●	●
Bilbao (A)	17	13	19	ip		0.0	●		●	●
San Sebastian/Igueldo	14	13		5		2.3	●	●	●	●
San Sebastian (A)										
León (A)	11	7	10		2	0.3	●		●	●
Zamora	13	7	13	ip	ip	4.4	●		●	●
Palencia	12	X	13	ip		X	' ●		●	●
Burgos (A)	12	7	13	ip		2.3	/// ●	●	●	●
Burgos	13	8	14	ip		4.3	/// ●		●	●
Valladolid (A)	12	5	13	ip		5.3	/// ●		●	●
Valladolid	14	7	15	ip		4.8	/// ●	●	●	●
Soria	13	4	15	1		2.2	●		●	●
Salamanca (A)	13	5	15			4.6	●	●	●	●
Avila	12	6	17			3.9	●		●	●
Segovia	12	7	18			3.2	●		●	●
Navacerrada	4	3	8			1.8	●		●	●
Madrid/Barajas	19	10	20			9.8	●	●	●	●
Madrid (Cdad.Universitaria)	18	9	19			8.6	●	●	●	●
Guadalajara	18	8	17			4.8	●		●	●
Toledo	18	10				11.5	●		○	○
Cuenca	16	4	18			6.8	●		○	○
Molina de Aragón		7	19						○	○
Ciudad Real	19	5	21				●	●	○	○
Albacete (A)	19	X	22			11.6	●	○	○	○
Cáceres	18	9	18				●	○	○	○
Badajoz (A)	20	6	20			11.4	●		○	○
Vitoria (A)	16	11	15	1			●		●	●
Logroño	18	6	20	ip		2.0	/// ●		●	●
Logroño (A)	18	8	21	ip		2.2	●	●	●	●
Pamplona	16	10	19			1.9	●		●	●
Huesca (A)	16						●			
Daroca	17	8	21			5.5	●		●	●
Zaragoza (A)	21	12	22	ip		6.5	●	●	●	●
Zaragoza	20		21				●		●	●
Calamocha	17	1	21			8.7	●		●	●
Teruel	18	6	22				●		●	●
Lérida	19	11				11.6	●		●	●
Gerona (A)	17	7	22	2		5.8	●		○	○
Barcelona	18	13	21	10			●		○	○
Barcelona (A)	20	10	20			10.0	●	○	●	●
Reus (A)	21	12	20			11.3	●		●	●
Tarragona	23	11	18			11.2	●		●	○
Tortosa	24	10	24			11.5	●		●	○

SIMBOLOS UTILIZADOS EN LOS CUADROS DE METEOROS SIGNIFICATIVOS

- Llovizna
- = Neblina
- ⚡ Relámpagos
- ▲ Granizo
- Despejado
- Nuboso
- ↙ NW 30 nudos
- ↘ NE 35 nudos
- /// Lluvia
- ≡ Niebla
- ⚡ Tormenta
- * Nieve
- Poco nuboso
- Cubierto
- ↙ SW 50 nudos
- ↘ SE 65 nudos

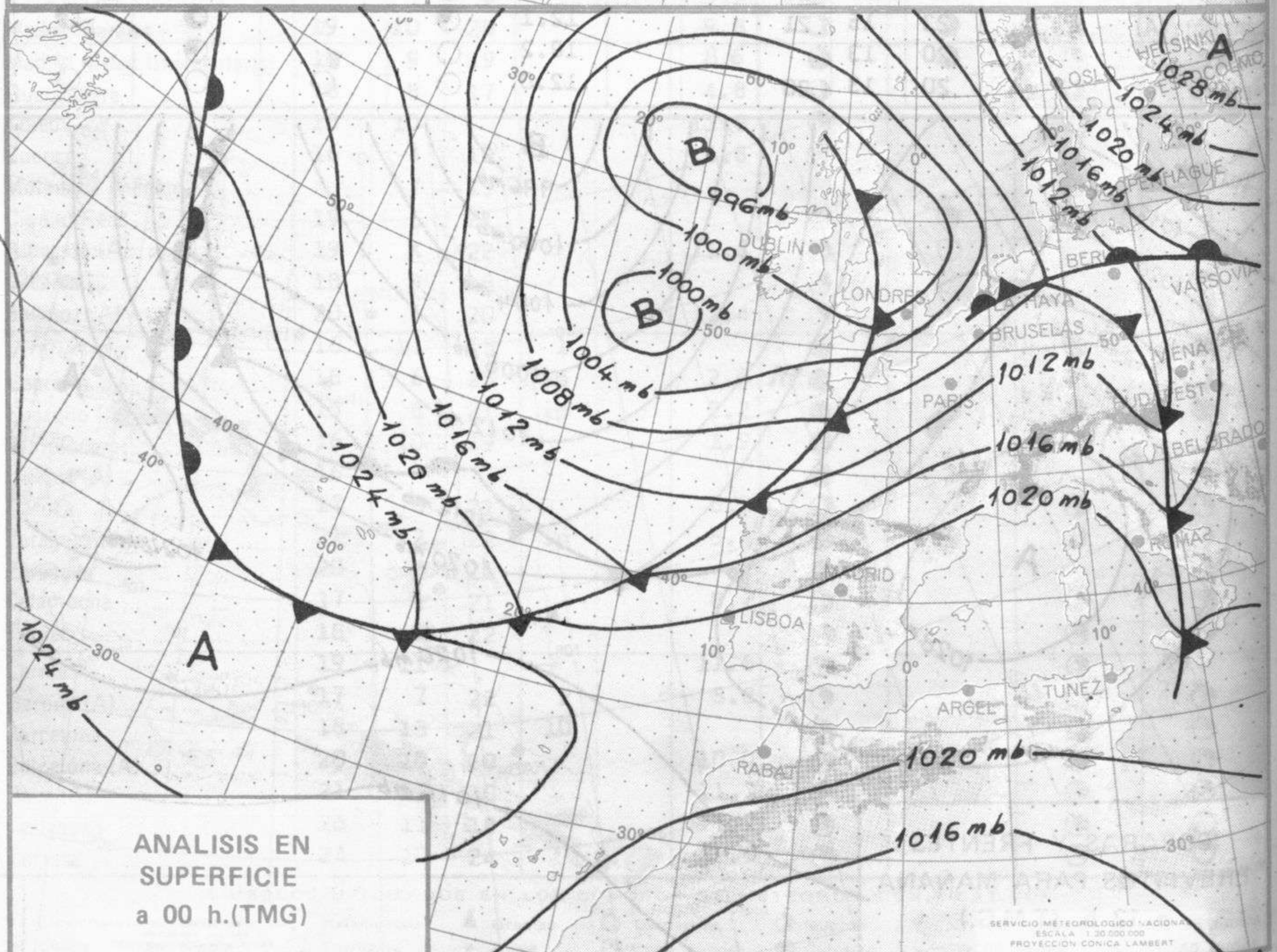
Estaciones	Temperaturas (°C)			Precipitación (l/m ²)		Horas de sol ayer	Meteoros significativos			
	Máxima de ayer	Mínima de hoy	12 horas de hoy	06 ayer a 06 hoy	Hoy 06-12		18 horas de ayer	00 horas de hoy	06 horas de hoy	12 horas de hoy
Castellón de la Plana	26	10	23			12.8	☉		☉	
Valencia (A)	25	15	25			12.5	☉	○	☉	○
Valencia	25	16				12.1	○		○	
Alicante (A)	25	10	23			13.0	○	○	○	○
Alicante	24						○			
Murcia (A)	25	10	25			12.5	○		○	○
Murcia	26		26				○			○
Cartagena	20	13					○		☉	
San Javier	23	7	19			11.6	○		○	○
Sevilla (A)	24	10	22			12.0	○	○	○	○
Córdoba (A)	23	9	23			11.7	○	○	○	○
Jaén		10	22			8.4			○	○
Granada (A)	20	6	23			10.7	○	○	○	○
Huelva	20						○			
Jerez de la Frontera (A) ...	23	10	24				○	○	○	○
Cádiz		13				12.8			○	
San Fernando	20	12	20			13.2	○		○	○
Tarifa	17	14	17			12.5	○		○	○
Málaga (A)	23	10	20			12.0	○	○	○	○
Almería (A)	21	12	20			12.7	○	○	○	○
Palma de Mallorca (A)	20	6	20			11.5	○	○	○	☉
Mahón (A)	19	X	18			12.4	☉	○	○	○
Ibiza (A)	19	14	20			12.8	○	○	○	☉
Santa Cruz de Tenerife (A)...	18	11	16			10.4	☉	☉	☉	☉
Santa Cruz de Tenerife	22	16	19			10.0	☉			☉
Las Palmas (A)	22	17	20			X	☉	☉	☉	☉
Fuerteventura (A)	22	15	20			11.1	○		☉	☉
Lanzarote (A)	23	15	21			12.1	☉		☉	☉
Ceuta	20	13				10.2	○		○	
Melilla	20	13	20			12.0	○	○	○	○





TOPOGRAFIA DE LA SUPERFICIE DE 500 mb. a 00 h. (T.M.G.)

SERVICIO METEOROLOGICO NACIONAL ESCALA 1:30.000.000 PROYECCION CONICA LAMBERT



ANALISIS EN SUPERFICIE a 00 h.(TMG)

SERVICIO METEOROLOGICO NACIONAL ESCALA 1:30.000.000 PROYECCION CONICA LAMBERT