



BOLETIN METEOROLOGICO DIARIO

MADRID, VIERNES 22 de DICIEMBRE de 1.978. Núm. 356.

Sec. de Publicaciones del Instituto Nacional de Meteorología, Ciudad Universitaria, Apartado de Correos 285, Madrid (España)
Teléf.: *(341) (91) 244 35 00 - Fonometeo Madrid (información local zona Centro): 094 - Fonometeo España: (91) 232 69 40

TIEMPO PASADO (de 12 horas de ayer a 12 horas, T.M.G., de hoy):

Nubosidad y precipitaciones: Se han registrado chubascos en Galicia, Melilla, Baleares y en puntos aislados del Cantábrico, Cataluña, cabecera del Ebro, Andalucía y Canarias. Bancos de niebla en la cuenca del Duero y dispersos en el Guadalquivir y Ebro.

Vientos fuertes: No se han registrado.

Temperaturas destacables: Las temperaturas medias han sido iguales o inferiores a las normales en la Península y Baleares y superiores o iguales en Canarias. Las máximas de ayer entre capitales de provincia peninsulares oscilan entre los 4º bajo cero de Palencia y los 14º de Málaga y Almería; en Palma 11º; en Santa Cruz de Tenerife 20º y en Las Palmas 22º. Las mínimas de hoy se hallan comprendidas entre los 9º bajo cero de Soria y los 6º de Málaga y Almería; en Palma 7º; en ambas capitales Canarias 15º

PRONOSTICO PARA MAÑANA:

En la vertiente atlántica nubosidad abundante con precipitaciones dispersas que durante el día se irán generalizando a la vez que se extenderán de forma dispersa a Aragón, Cataluña, Levante y Baleares. En el Cantábrico nuboso con precipitaciones dispersas. En las demás regiones peninsulares y Canarias intervalos nubosos. Suavización de las temperaturas mínimas.

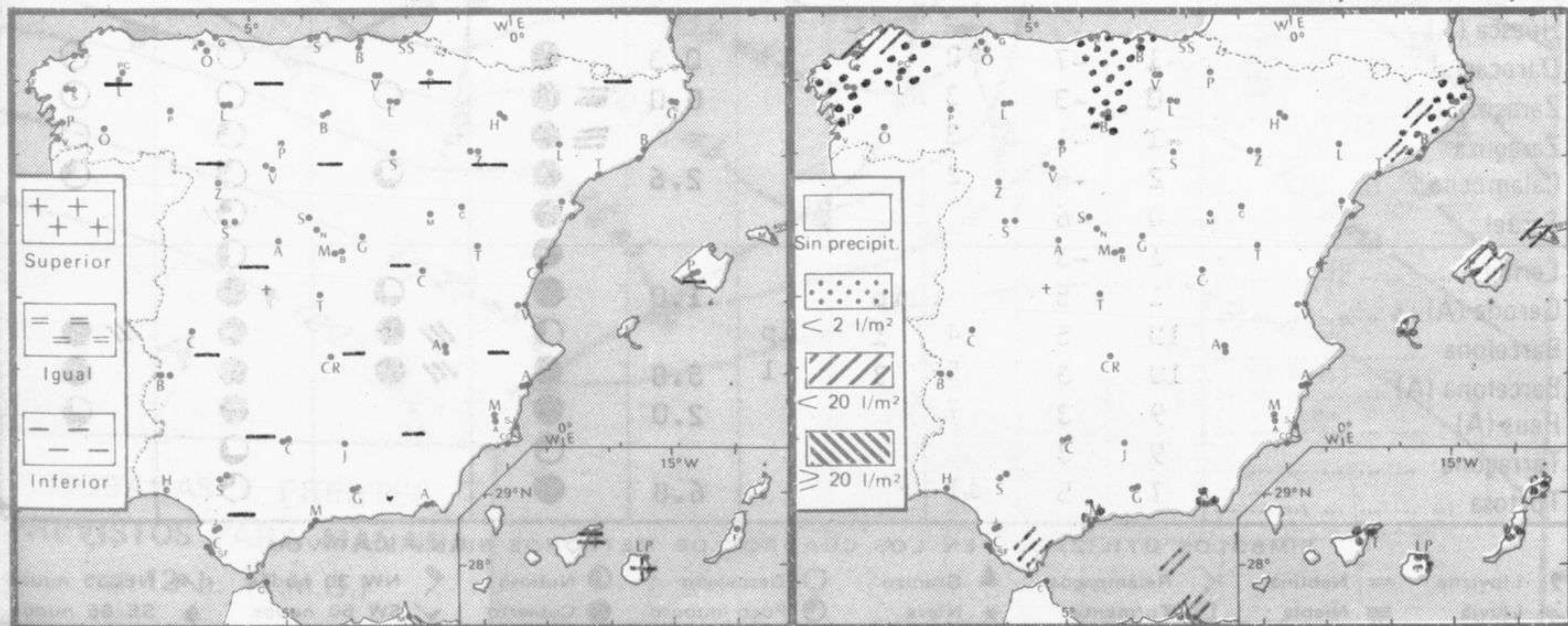
TENDENCIA PARA LOS DIAS ...24 y 25...

Día 24: Lluvias en Galicia y lloviznas o chubascos débiles en el Cantábrico y sistema Central. Poco nuboso en las demás regiones con tendencia a empeorar durante el día en la vertiente atlántica.

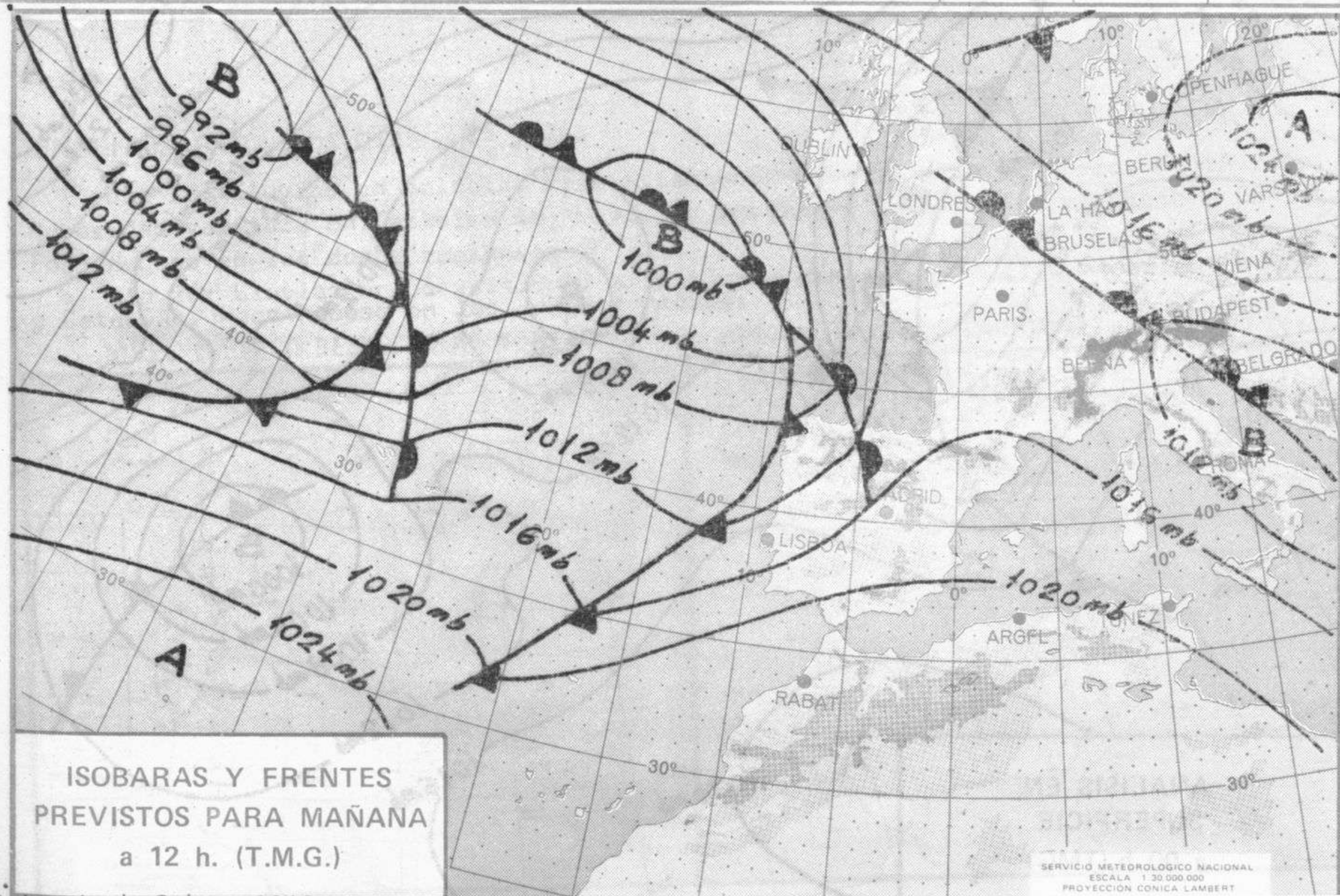
Día 25: Lluvias y chubascos en todas las regiones.

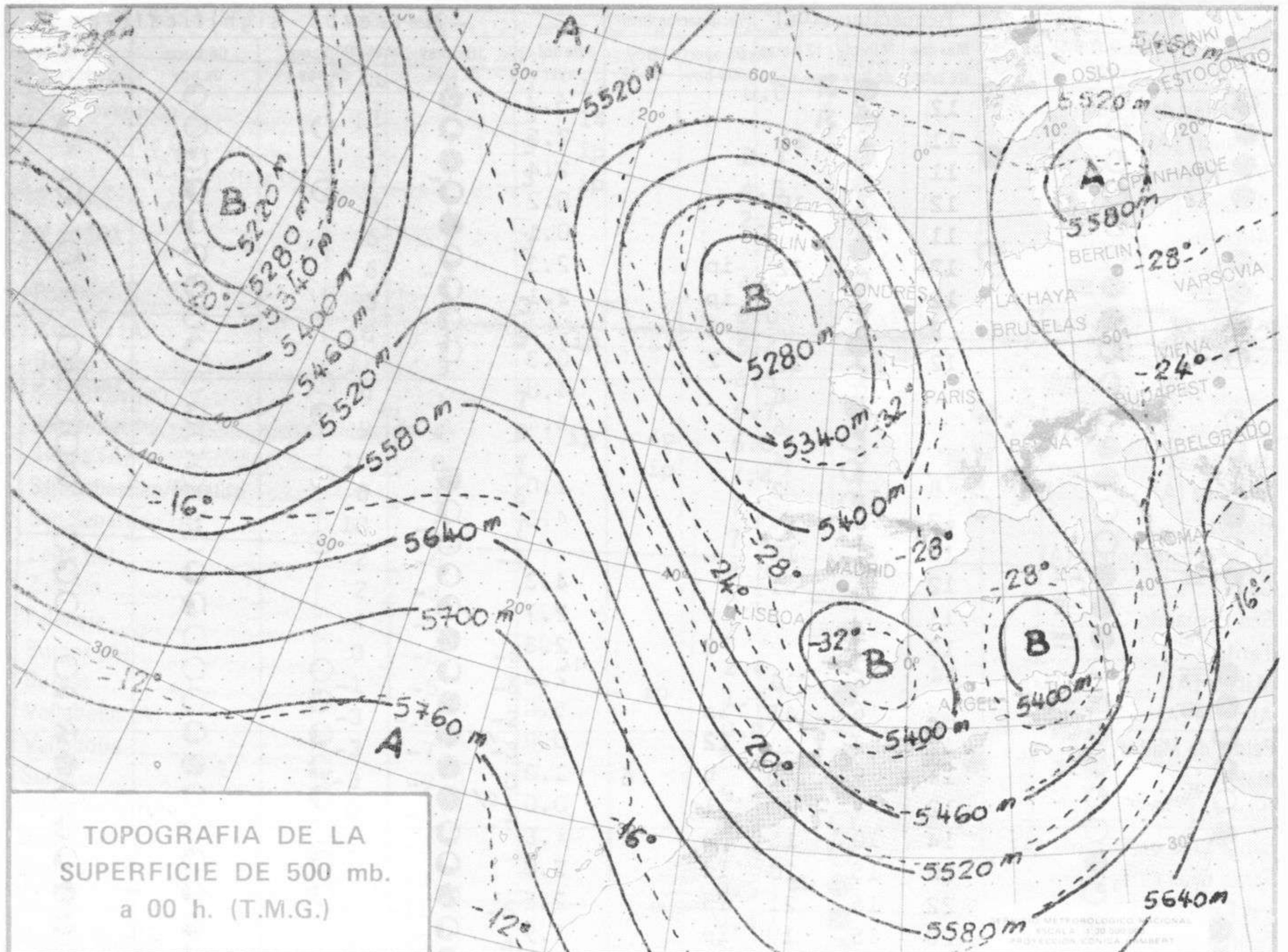
NIVEL TERMICO RESPECTO AL NORMAL

AREAS CON PRECIPITACION (12 h. ayer a 12 h. hoy)

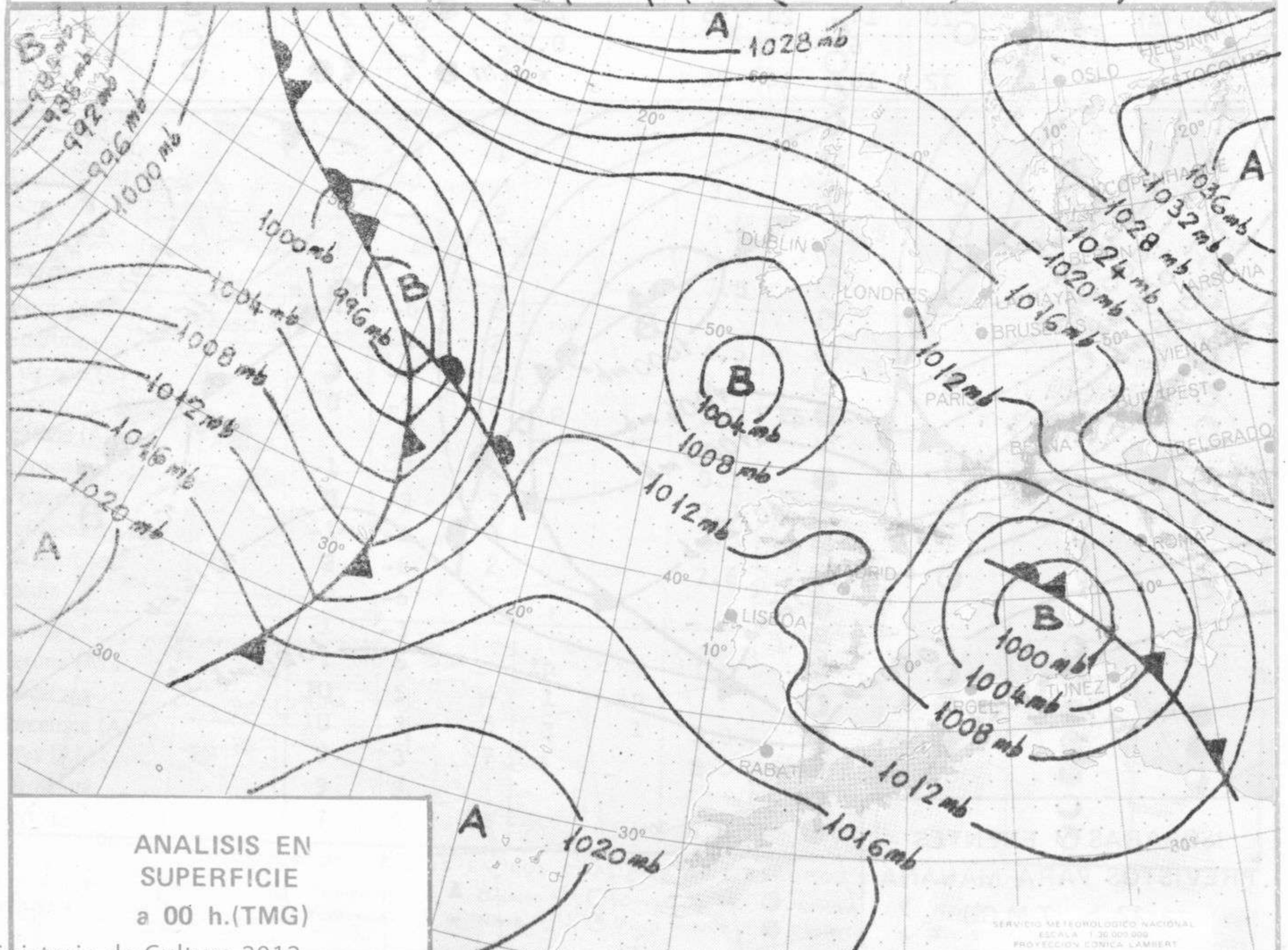


Estaciones	Temperaturas (°C)			Precipitación (l/m ²)		Horas de sol ayer	Meteoros significativos			
	Máxima de ayer	Mínima de hoy	12 horas de hoy	06 ayer a 06 hoy	Hoy 06-12		18 horas de ayer	00 horas de hoy	06 horas de hoy	12 horas de hoy
Castellón de la Plana	12	3				5.4	☉		☉	☉
Valencia (A)	11	2	11			2.5	☉	☉	☉	☉
Valencia	11	4				2.4	☉		☉	
Alicante (A)	12	4	10			0.2	☉	☉	☉	☉
Alicante	11	4				0.1	☉		☉	
Murcia (A)	12	3	12	ip		2.3	☉		☉	☉
Murcia	12	4		ip		2.1	☉		☉	
Cartagena	9	6		1			☉		☉	
San Javier	12	3	12	2		0.3	☉		☉	☉
Sevilla (A)		0	8			4.0		☉	☉	☉
Córdoba (A)		0	6			5.4		☉	☉	☉
Jaén		0	4					☉	☉	☉
Granada (A)	8	-1	2			1.0	☉	☉	☉	☉
Huelva	12	2				4.3	☉		☉	☉
Jerez de la Frontera (A) ...	11	1	10				☉	☉	☉	☉
Cádiz	12	4	11			4.3	☉		☉	☉
San Fernando	11	3	5			2.7	☉		☉	☉
Tarifa	12	7		3		2.3	☉		☉	
Málaga (A)	14	6	11			2.5	☉	☉	☉	☉
Almería (A)	14	6	15	ip		5.0	☉	☉	☉	☉
Palma de Mallorca (A)	11	7	11	12		0.0	☉	☉	☉	☉
Mahón (A)	14	9	8	8	6	1.3	☉	☉	☉	☉
Ibiza (A)	12	7	10	1		0.0	☉	☉	☉	☉
Santa Cruz de Tenerife (A)...	14	10	15	2		4.8	☉	☉	☉	☉
Santa Cruz de Tenerife	20	15	20	ip		5.0	☉	☉	☉	☉
Las Palmas (A)	22	15	21	ip		2.5	☉	☉	☉	☉
Fuerteventura (A)	20	15	19	ip		1.9	☉	☉	☉	☉
Lanzarote (A)	20	14	20	ip		4.3	☉	☉	☉	☉
Ceuta		6				0.0	☉	☉	☉	☉
Melilla	12	10	14	26		X	☉	☉	☉	☉





TOPOGRAFIA DE LA SUPERFICIE DE 500 mb. a 00 h. (T.M.G.)



ANALISIS EN SUPERFICIE a 00 h.(TMG)