

DIRECCIÓN GENERAL DEL INSTITUTO GEOGRÁFICO Y ESTADÍSTICO

AÑO XXIII

BOLETÍN

1915

Núm. 315

DEL

11 de Noviembre

OBSERVATORIO CENTRAL METEOROLÓGICO

Observaciones del Extranjero

Observaciones de la mañana á las 7 ^h								Id. en las 24 horas		Id. de la vispera por la tarde					
Estaciones	Barómetro		Temperatura	Viento		Estado del cielo	Estado del mar	Lluvia ó nieve	Temp. extr. ^{as}		Barom. á 0° y al nivel del mar	Temperatura	Viento		Estado del cielo
	á 0° y al nivel del mar	Variación en 3 horas		Dirección	F ^{va}				Max. ^o	Min. ^o			Dirección	F ^{va}	
Escandinavia	Bodo	756.9	-6.0	-5	E	5	fr.	Pliz.	-4	-6	752.6	-5	E	4	fr.
	Cristiansund	776.9	+0.6	2	W	1	c. cub.	Pliz.	4	2	779.1	4	E	4	c. cub.
	Shudesnoes														
Europa Oriental y Central	Riga														
	Moscou														
	Nicolaiew														
	Feldkirch														
	Cernorvitz														
	Cracovia														
	Pola														
	Viena														
Berlin															
Islas Británicas	Stornoway														
	Shields														
	Valentia														
Francia	Gris Nez														
	St. Mathieu														
	Isla de Aix														
	Biarritz														
	Paris														
	Clermont														
	Perpiñán														
Italia	Liorna														
	Roma														
	Cagliari														
	Palermo														
Portugal	Porto	768.7	+0.1	8.0	E.S.E.	4	c. cub.	llana	14	5	766.7	9.0	E.S.E.	2	fr.
	Lisboa	765.8	+0.1	11	N.N.W.	0	fr.	M. g. a	15	11	765.1	12	N.N.W.	3	c. d.
	Lagos	766.5	+0.2	10	N	1	fr.	Pliz.	19	9	764.2	14	N	2	fr.
	Horta	767.1	+0.1	19	W.P.W.	7	c. cub.	M. d.	16	21	761.8	19	S.P.W.	6	c. cub.
	Flores														
	Punta Delgada	761.5	-1.9	19.5	S.W.	7	Oruena	Oruena	20	16	764.9	19	S.W.	6	c. cub.
	Funchal	767.9	-0.1	16	N	1	c. cub.	Pliz.	20	15	767.2	18	N	2	c. cub.
Marruecos y Argelia	Tanger														
	Oraï														
	Laghouat														
	Argel														
	Cap de Garde														
	Tunex														

Radiogramas

Precios de suscripción

Un año... 18 pesetas. Un semestre... 9 pesetas.

Administrador { Habilitado del material de la Dirección general del Instituto Geográfico y Estadístico. Madrid

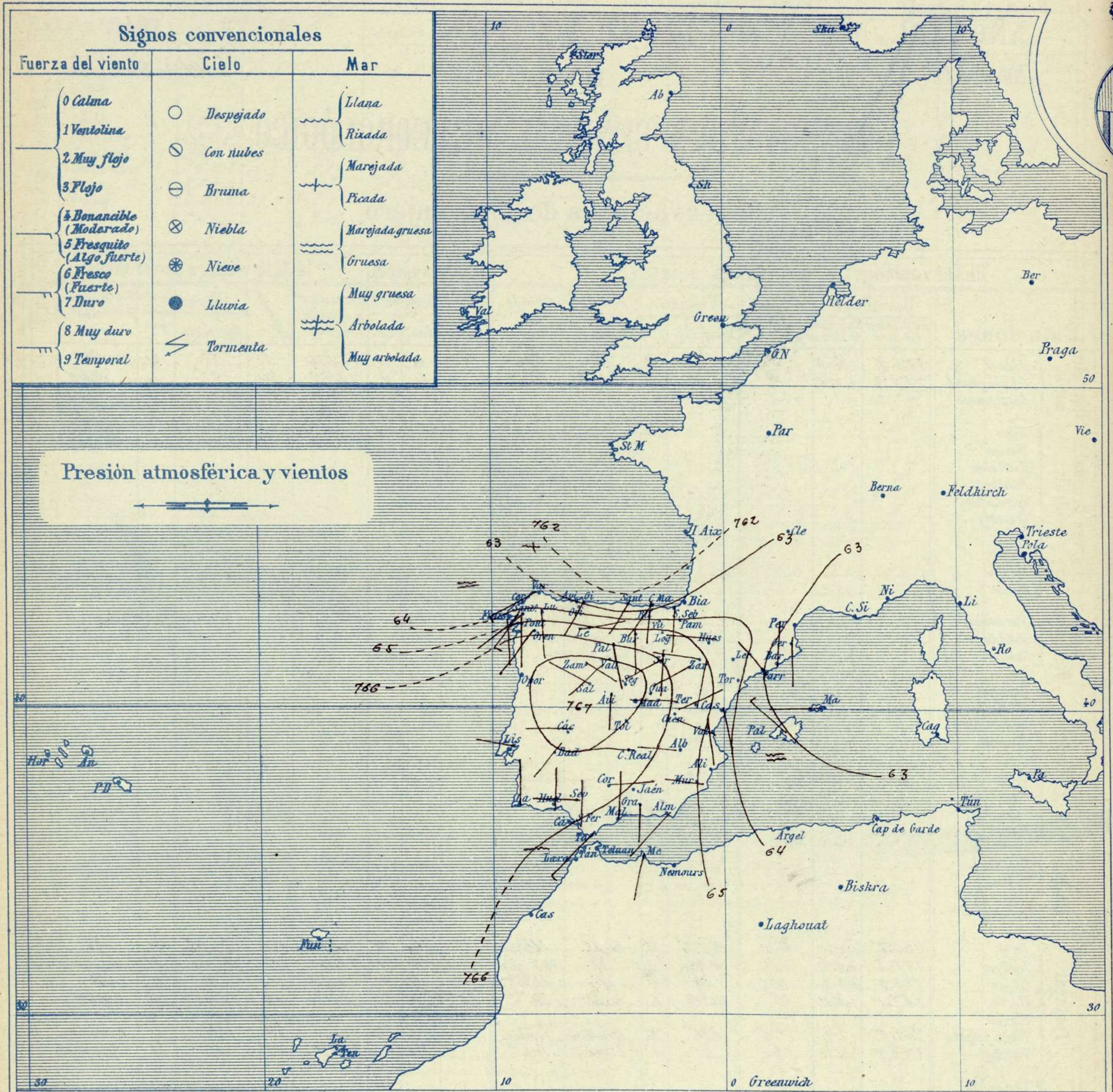
Dirección : Adresse : Address :

Señor
Jefe del Observatorio Central Meteorológico
Parque del Retiro

Madrid. (ESPAÑA)

Apartado n.º 285.

AÑO XXIII

Boletín del *Jueves 11*

Estado general

Faltan datos importantes por lo cual no puede juzgarse bien del estado atmosférico de hoy. Debe de existir un área de presiones débiles hacia las islas Británicas y otra hacia Italia, apareciendo las mas altas sobre la península Ibérica.

El tiempo es generalmente bueno para España de cielo nuboso y vientos flojos de dirección variable.

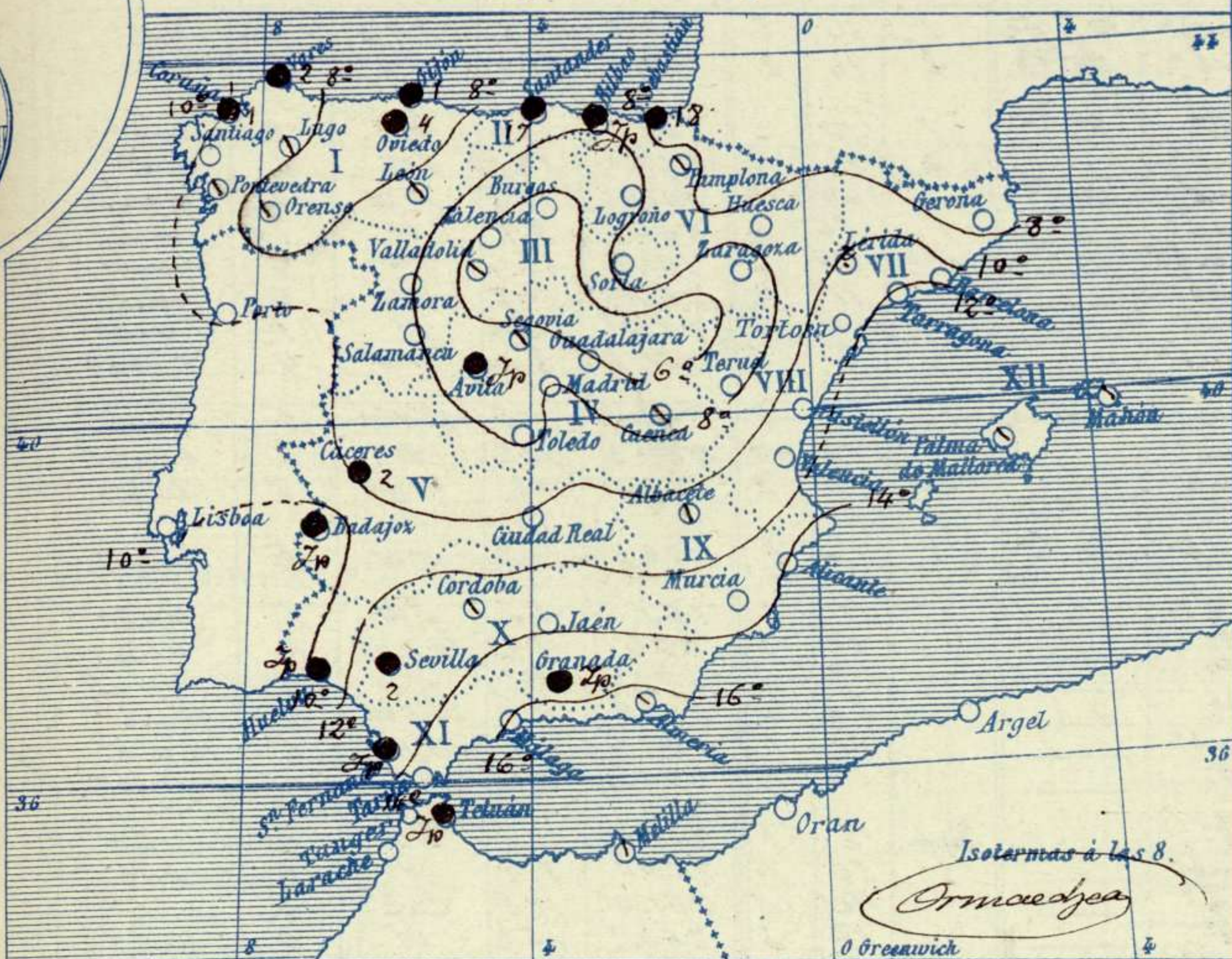
La temperatura máxima de ayer fue de 24 grados en Murcia y la mínima de hoy ha sido de 2 grados bajo cero en Leon.

El mar está agitado en el Cantábrico y mar Balear.

Sauvage



Temperaturas y Lluvias



Tiempo probable

EN LAS REGIONES

- I } Vientos moderados y fuertes de la región del Sur y tiempo lluvioso. Mar
- II }
- III } Vientos flojos y moderados de la región del Sur y tendencia a empeorar.
- IV }
- V }
- VI }
- VII } Vientos flojos de dirección variable y tiempo bueno de poca estabilidad
- VIII }
- IX }
- X } Vientos moderados de la región del Sur y tendencia a empeorar.
- XI }
- XII } Buen tiempo.

Los números colocados al lado de ● designan m/m de lluvia recogida.

Telegrama para las Comandancias de Marina depositado a las 12 h. 50 m

Se aproxima una borrasca a las costas gallegas. Es probable que empeore el tiempo en el Cantabrico y en el Estrecho de Gibraltar.

Observaciones de Madrid entre 12^h del día 10 y 12^h del día 11

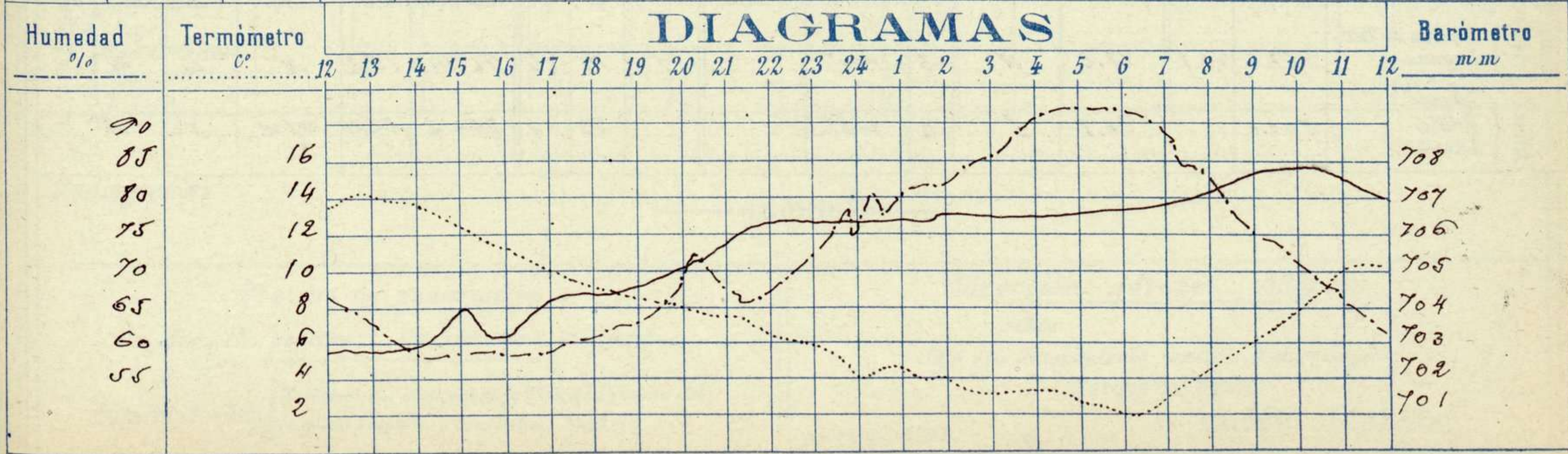
PARQUE DEL RETIRO (Altitud 667 m^s)

Observaciones aerológicas

Hora 11^h

Hora	Barómetro m m	Termómetro C°	Humedad %	Viento		Lluvia o Nieve	Estado del Cielo	Notas	Alturas	Dirección del viento	Fuerza 0 a 9	Alturas	Dirección del viento	Fuerza 0 a 9
				Dirección	F ^{ra} 0 a 9									
12	702.82	13.4	66	WNW	1		Nub.	Temp ^a máx. a la sombra 14.1	50	E	1	1500	W	5
16	703.12	11.0	58	Cal	0		CD	Ed mín = 13 1.8	100	SE	2	1800	W	5
20	705.03	7.8	69	W	2		DD	Horas de Sol desp. 2 ^o en el día de ayer. A W ^o 165 mt.	200	S	2	2100	W	6
24	706.20	3.9	77	NW	0		CD		400	SW	3			
4	706.85	2.7	90	NE	0		CD		600	SW	3			
8	707.12	4.2	82	NE	1		CD		800	SW	3			
12	706.96	10.1	60	E	1		DD		1000	WSW	4			
									1200	W	4			

DIAGRAMAS



Observaciones de España

Observaciones de la mañana á 8 horas										Id. en las 24 horas			Id. de la vispera á 16 horas				
Estaciones	Barómetro		Temperatura	Viento		Estado del cielo	Estado del mar	Lluvia ó nieve	Temp. extr. ^{as}		Barom. á 0° y al nivel del mar	Temperatura	Viento		Estado del cielo		
	n.º y al nivel del mar	Variación en 3 horas		Dirección	Fuerza				Max. ^a	Min. ^a			Dirección	Fuerza			
Región del N.W. I.	La Coruña	763.0	-1.1	10	SSW	4	neb.	M.ª gr.	1	14	9	763.9	13	NNW	4	neb.	
	Vares	761.2	-0.7	9.0	SW	5	neb.	M.ª	2	14	8	761.9	11.0	NW	5	neb.	
	Avilés																
	Gijón	762.3	-0.1	7.6	SW	2	c.d.	M.ª	1	12	4	762.5	12.4	W	3	neb.	
	Oniedo	763.1		6.0	SW	1	neb.		4	11	4	762.4	10.0	SW	1	neb.	
	Finisterre	760.3	-0.9	12.5		4	neb.	M.ª		16	14	764.3	15.7	NW	2	c. neb.	
	Santiago	764.6	-0.5	6.6	SW	2	neb.		1	12	6	764.5	9.9	W	1	neb.	
	Pontevedra	764.4	0.5	8.6	S	2	c. neb.			16	6	764.3	12.4	SW	2	neb.	
	Lugo	766.3		5.9	S	4	neb.			11	4	764.7	10.5	W	4	neb.	
	Orense	766.9	0.0	5.0	SW	0	neb.			14	2	764.1	12.2	N	1	neb.	
León	765.2		4.8	S	2	neb.			9	-2	761.6	8.0	NW	4	c. neb.		
Región Cantabrica II	Santander	762.3	-0.3	8.9	SW	1	neb.	Gruesa	17	13	8	760.1	11.2	NNW	5	c. neb.	
	Punta Galea	761.9	+0.2	11.3	SW	5	neb.		4	13	9	759.1	11.4	N	6	c. neb.	
	Bilbao	762.8	0.0	8	S	3	c. neb.		Sup	17	7	760.7	13	NW	3	neb.	
	Cabo Machichaco																
	San Sebastián	763.4	+0.2	11.4	S	2	neb.	M.ª	18	14	8	760.3	10.0	NW	6	lluvia	
Región del Duero III	Zamora	765.8	+1.0	4.2	SE	0	c. d.			11	0	763.5	8.7	SW	1	neb.	
	Palencia	766.4	0.0	3.0	SE	0	gr.			10	0	762.1	8.2	WNW	1	neb.	
	Burgos	765.8	0.0	1.2	S	0	gr.			9	0	759.4	8.2	NW	0	c. neb.	
	Soria	765.3	+0.6	3.7	S	1	gr.			9	0	760.9	6.0	WNW	2	neb.	
	Valladolid	767.1	+0.8	1.0	SW	0	neb.			11	0	762.3	9.8	NW	1	c. neb.	
	Salamanca	764.4	+0.2	3.4	NW	1	gr.			16	1	762.0	9.2	NW	1	c. neb.	
Región Central IV	Avila	766.2		1.0	S	0	gr.		Sup	8	-1	761.1	7.0	NW	4	neb.	
	Segovia	770.0	+0.1	1.0	SE	0	neb.			10	-1	760.3	8.0	N	0	c. neb.	
	Madrid	766.9	+1.0	4.2	NE	1	c. d.			14	1.8	761.0	11.0	Cal.	0	c. d.	
	Toledo	766.2	+0.8	4.0	S	0	gr.			12	2	760.9	13.0	W	2	neb.	
	Guadalajara	766.6	+0.0	2.2	NE	0	c. d.			12	1	760.0	11.2	SW	2	neb.	
	Cuenca	764.6	+0.4	1.8	NE	2	neb.			11	0	761.1	10.2	NE	2	c. neb.	
Extrem.ª	Cáceres	766.3		7.2	W	1	gr.		1	12	4	762.4	12.4	W	2	neb.	
	Badajoz	766.5	+0.6	7.6	SW	1	gr.		Sup	15	6	762.8	14.4	NNW	2	neb.	
	Ciudad Real	766.2	+1.0	6.6	W	2	gr.			14	5	762.5	10.8	W	4	neb.	
Alto Ebro VI	Logroño	764.6		5.4	W	0	c. d.			12	4	760.8	11.6	W	2	c. d.	
	Pamplona	763.5	0.0	6.0	W	2	neb.			12	5	758.6	9.8	N	2	c. neb.	
	Huesca	764.3	+0.5	5.8	WNW	1	gr.			11	2.5	759.8	9.4	W	4	neb.	
	Zaragoza	765.2	+0.5	6.0	W	1	gr.			11	2	759.2	10.0	NW	2	c. d.	
Cataluña VII	Lérida	762.5	+1.6	6.0	SE	0	gr.			14	6	758.4	12.2	NE	0	c. d.	
	Gerona	762.8	+0.4	1.2	N	0	c. d.	Niz.		17	8	763.2	15	NW	2	neb.	
	Barcelona	762.9		11.6	NW	4	gr.	Blana		16	10	757.7	13.8	NW	4	neb.	
	Tarragona									16	11	759.9	14.1	NW	2	c. d.	
Levante VIII	Teruel	762.6		2	N	0	c. d.			10	0	759.8	8.6	N	0	neb.	
	Castellón	762.5	+0.9	10.0	SE	0	gr.	Niz.		20	10	757.7	18.2	NW	6	neb.	
	Valencia	764.2		11.2	WNW	0	gr.			20	8	758.6	12.2	W	6	neb.	
Región del SE IX	Albacete	765.0	+1.0	7.2	W	0	N			14	5	760.4	13.0	W	2	c. neb.	
	Alicante	764.0	+1.2	14	NNW	0	gr.			23	12	758.5	21	NNW	2	c. d.	
	Murcia	764.7		13.2	W	0	gr.			24	9	758.7	22.6	NW	2	neb.	
Cuenca del Guadalq. X	Sevilla	765.9		12.6	W	1	neb.			4	19	9	763.3	17.2	SW	4	neb.
	Córdoba	765.2	+1.2	12.4	S	0	neb.			16	12	762.6	13.8	W	2	neb.	
	Jaén	764.6		11.4	W	0	gr.			16	10	761.1	15.8	WNW	0	c. d.	
	Granada	766.4	+0.6	11.8	S	2	neb.		Sup	15	9	762.7	12.4	SW	4	neb.	
Costa del Sur XI	Huelva	766.1		9.8	N	4	c. d.	M.ª	Sup	17	4	763.1	16.8	SW	4	lluvia	
	San Fernando	766.4		12	N	1	neb.	Niz.	Sup	16	12	765.0	16	W	1	neb.	
	Tarifa	764.8	+0.3	15.2	SW	4	neb.	M.ª		16	12	762.6	16.0	NW	5	neb.	
	Málaga	766.2	+0.6	16	N	12	neb.	Blana		20	12	763.2	19	NW	2	c. d.	
	Almería	764.2		16.2	SW	1	neb.	Blana		20	16	759.5	18.0	SW	5	gr.	
Canaria XII	Palma	762.9	+1.4	15	NW	6	neb.	M.ª gr.		19	14	757.8	17	N	4	neb.	
	Mahón	762.5	+0.7	12	W	1	neb.			21	11	757.4	16	N	2	c. neb.	
Canarias XIII	Sa. Cruz de Ten.																
	Laguna	762.6	+0.7	12.2	N	2	neb.			1	19	12	766.4	15.2	N	4	gr.
Africa	Tetuan																
	Melilla	760.0		16.8	S	0	neb.			22	12	764.2	22.4	WNW	2	gr.	
	Tarache																

Noticias