

DIRECCIÓN GENERAL DEL INSTITUTO GEOGRÁFICO Y ESTADÍSTICO

AÑO XXIII

BOLETÍN

1915

Núm. 259

DEL

16 de Septiembre

OBSERVATORIO CENTRAL METEOROLÓGICO

Observaciones del Extranjero

Observaciones de la mañana á las 7 ^h										Id. en las 24 horas			Id. de la vispera por la tarde			
Estaciones	Barómetro		Temperatura	Viento		Estado del cielo	Estado del mar	Lluvia ó nieve	Temp. extr. ^{as}		Barom. á 0° y al nivel del mar	Temperatura	Viento		Estado del cielo	
	á 0° y al nivel del mar	Variación en 3 horas		Dirección	F ^{va}				Max. ^a	Min. ^a			Dirección	F ^{va}		
Escandinavia	Bodo	758.6	+1.0	5	8	2	c. nub.	Nier ^o	5	7	2	761.8	11	SW	3	lluv.
	Cristiansund	755.7	-2.2	8	SE	1	lluv.	Nier ^o	4	9	7	762.6	9	Cal ^s	0	c. nub.
	Shudesnoes															
Europa Oriental y Central	Riga															
	Moscou															
	Nicolaiew															
	Feldkirch															
	Czernowitz															
	Cracovia															
	Pola															
	Viena															
	Berlin															
Berna																
Islas Británicas	Stornoway															
	Shields															
	Valentia															
Francia	Gris Nez															
	St. Mathieu															
	Isla de Aix															
	Biarritz															
	Paris															
	Clermont															
	Perpiñán															
Cabo Sicié																
Niza																
Italia	Liorna															
	Roma															
	Cagliari															
	Palermo															
Portugal	Porto															
	Lisboa	766.6	+0.5	20	NE	2	c. cl.	Nier ^o	20	20		765.3	27	NW	4	A.
	Lagos															
	Horta															
	Flores															
	Punta Delgada															
Funchal	764.5	-0.1	20	ENE	2	umb.	Nier ^o	27	19		764.4	27	NE	2	c. cl.	
Marruecos y Argelia	Tanger	766.0		21.8	ENE	2	umb.	Nier ^o	25	18		765.5	24.6	SE	2	c. cl.
	Oran															
	Laghouat															
	Argel															
	Cap de Garde															
	Tunex															
	Biskra															

Radiogramas

Precios de suscripción

Un año... 18 pesetas. Un semestre... 9 pesetas.

Administrador

Habilitado del material de la Dirección general del Instituto Geográfico y Estadístico. Madrid

Dirección : Adresse : Address :

Señor

Jefe del Observatorio Central Meteorológico

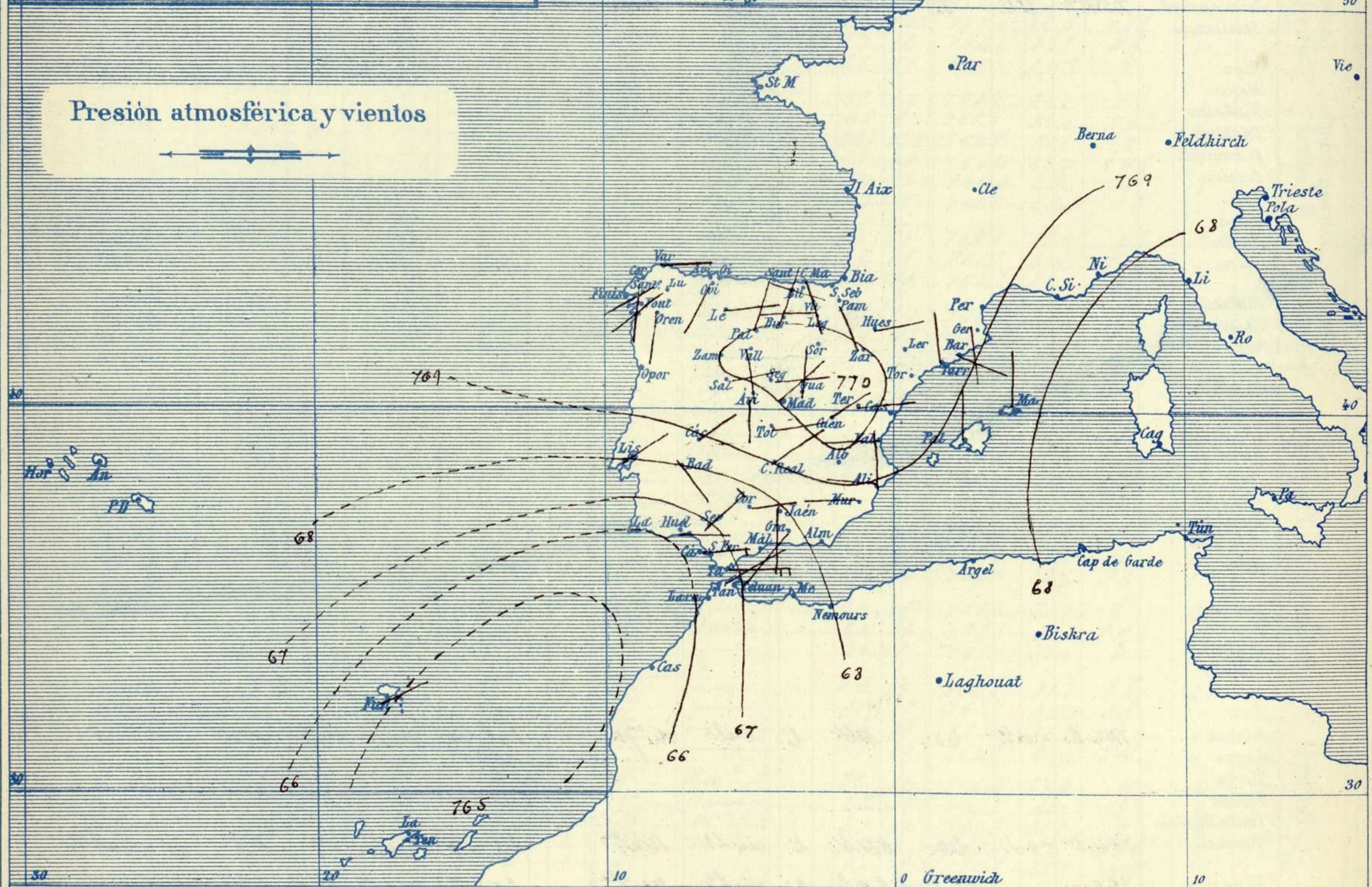
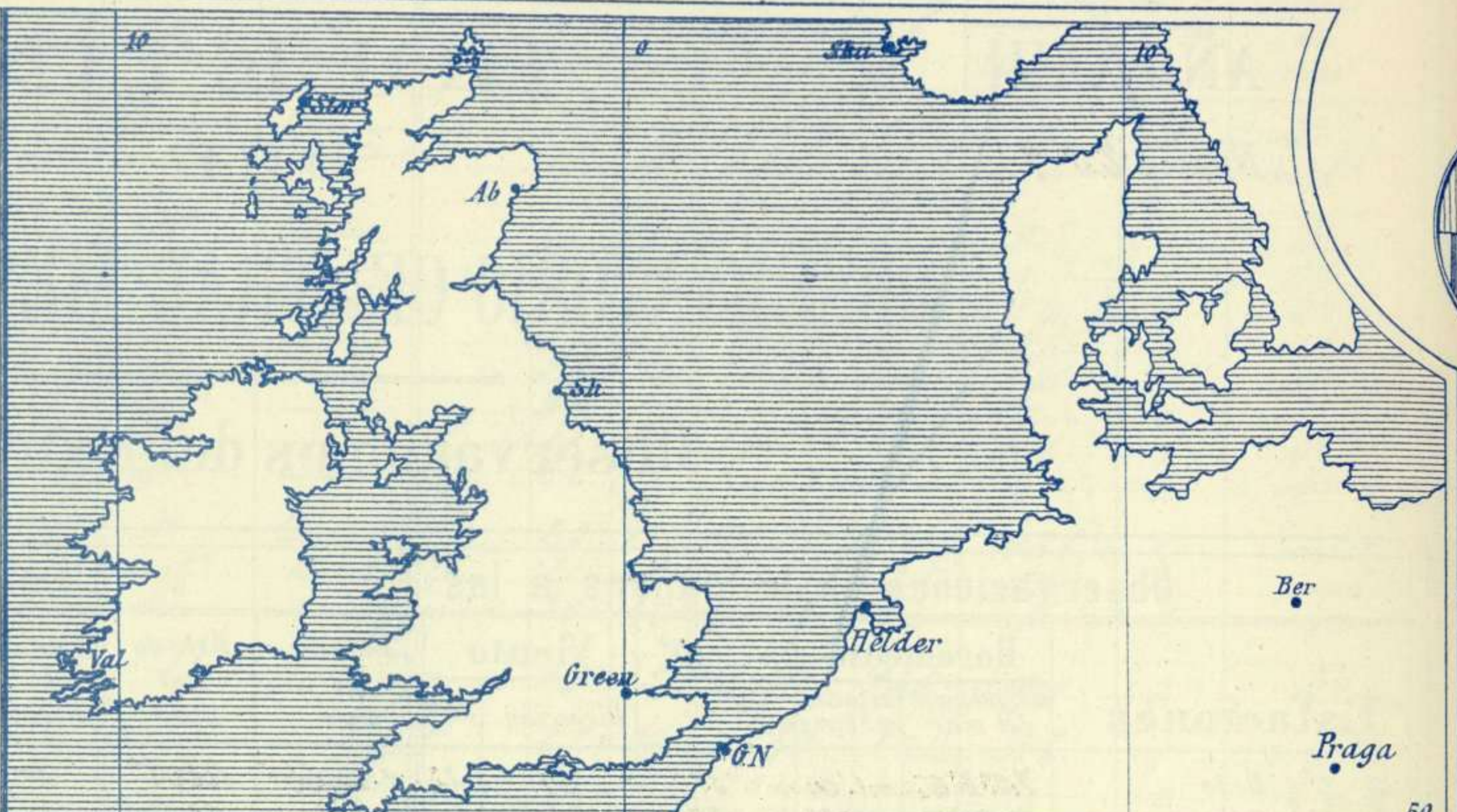
Parque del Retiro

Madrid. (ESPAÑA)

Apartado n.º 285.



Signos convencionales		
Fuerza del viento	Cielo	Mar
0 Calma	○ Despejado	{ Llana
1 Ventolina	○ Con nubes	{ Rizada
2 Muy flojo	○ Bruma	{ Marejada
3 Flojo	⊖ Niebla	{ Picada
4 Bonancible (Moderado)	⊗ Nieve	{ Marejada gruesa
5 Fresquito (Algo fuerte)	⊗ Lluvia	{ Gruesa
6 Fresco (Fuerte)	⊗ Tormenta	{ Muy gruesa
7 Duro		{ Arbolada
8 Muy duro		{ Muy arbolada
9 Temporal		



Estado general

Persisten las presiones débiles al Occidente de Marruecos, por lo cual aun sopla el Levante en las costas adyacentes al estrecho de Gibraltar.

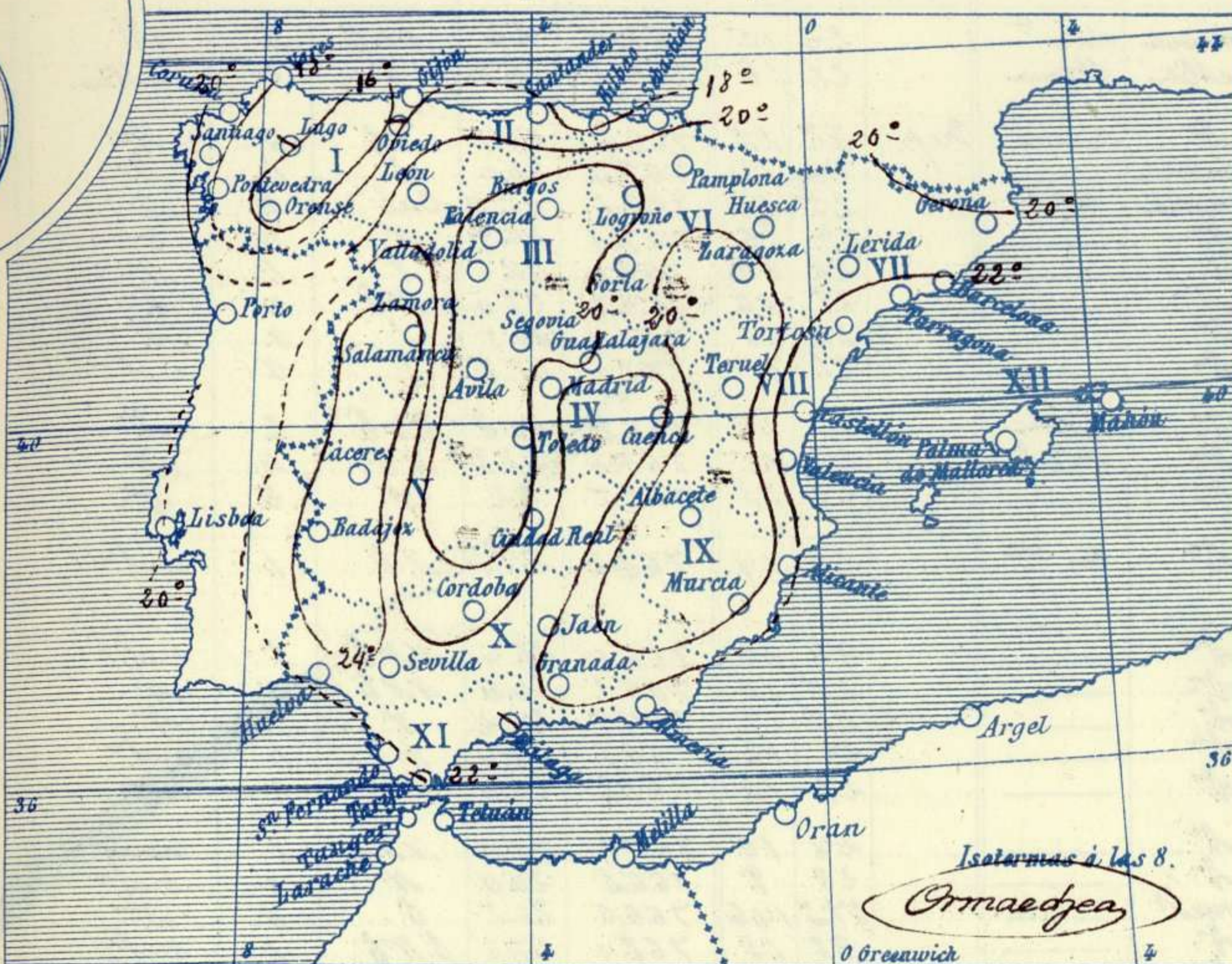
El tiempo es bueno para toda España, de cielo claro y temperatura relativamente suave: la máxima de ayer fue de 33 grados en Sevilla y la mínima de hoy ha sido de 9 grados en Soria y Segovia.

Las presiones altas de la península Ibérica se han corrido un poco, quedando entre Soria, Zaragoza, Valencia, Albacete, Madrid y Valladolid.

El mar está un poco movido por todo el litoral español.

Sano

Temperaturas y Lluvias



Tiempo probable

EN LAS REGIONES

- I
- II
- III
- IV
- V
- VI
- VII
- VIII
- IX
- X
- XI
- XII

Vientos flojos de dirección variable y buen tiempo.

Vientos moderados de la región del Este y buen tiempo

Vientos flojos de dirección variable y buen tiempo.

Los números colocados al lado de ● designan msm de lluvia recogida.

Telegrama para las Comandancias de Marina depositado a las 12 h 50 m

Es probable que aún persista el Levante en el Estrecho de Gibraltar.

Observaciones de Madrid entre 12^h del día 15 y 12^h del día 16

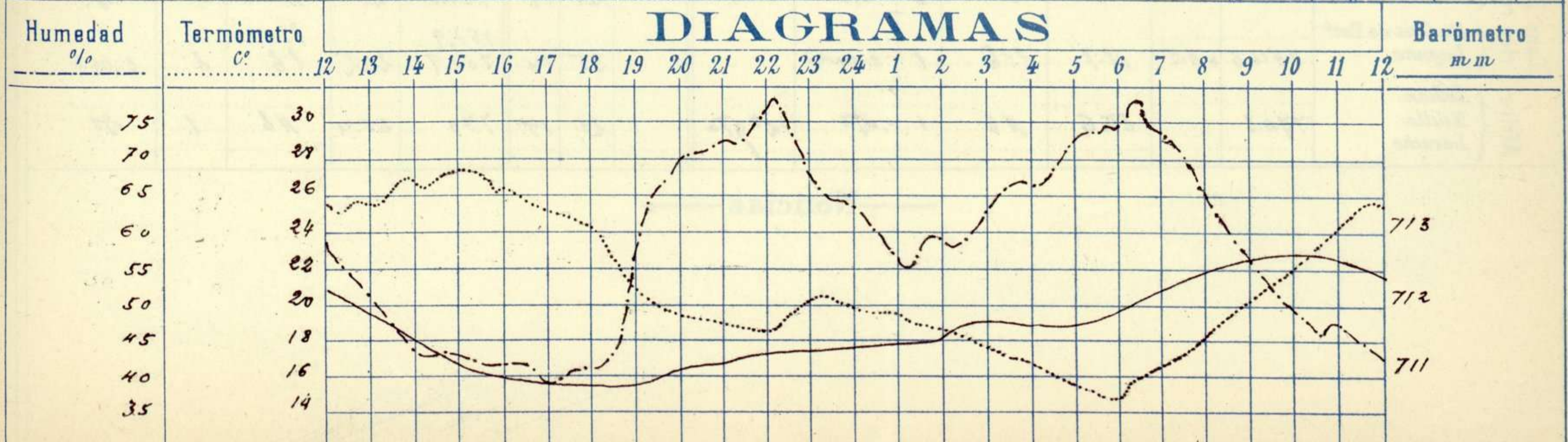
PARQUE DEL RETIRO (Altitud 667 m^s)

Observaciones aerológicas

Hora

Hora	Barómetro m m	Termómetro C°	Humedad o/o	Viento		Lluvia Nieve	Estado del Cielo	Notas	Alturas	Dirección del viento	Fuerza 0 a 9	Alturas	Dirección del viento	Fuerza 0 a 9
				Dirección	F ^{va} 0 a 9									
12	712.17	25.4	53	SSE	1		Id	Temp. máx. a la sombra 27.3						
16	710.93	26.2	41	E	0		Id	Id mínima id. 14.6						
20	711.06	19.4	70	NE	0		Id	Horas de sol despejado en el día						
24	711.40	19.8	63	NNE	2		Id	de ayer 10 h 50 m ^h						
4	711.65	16.4	66	NE	2		Id							
8	712.43	17.9	65	NE	2		Id							
12	712.43	25.4	42	W	0		Id							

DIAGRAMAS



Observaciones de España

Observaciones de la mañana á 8 horas										Id. en las 24 horas		Id. de la vispera á 16 horas				
Estaciones	Barómetro		Temperatura	Viento		Estado del cielo	Estado del mar	Lluvia ó nieve	Temp ^{as} extr ^{as}		Barom ^o á 0° y al nivel del mar	Temperatura	Viento		Estado del cielo	
	a 0° y al nivel del mar	Variación en 3 horas		Dirección	F ^{ra}				Max ^a	Min ^a			Dirección	Fuerza		
Región del N.W. I.	La Coruña	768.5	+2.0	19	S	1	Bruma	Ni ^o	22	15	768.5	22	NNE	3	S	
	Vares	768.4	0.0	16.6	S	2	ubla	Uana	21	16	768.3	16.7	S	2	ubla	
	Avilés															
	Gijón	769.4	0.0	16.2	Cal ^o	0	S	Uana	22	15	768.6	21.4	NNE	2	S	
	Oniedo	769.3		16.8	SW	1	Bruma	Uana	24	14	768.0	24.4	S	1	S	
	Finisterre	762.2	+0.5	22.2	Cal ^o	0	Bruma	U ^o	25	23	768.2	25.7	Cal ^o	0	S	
	Santiago	767.6	+0.2	18.6	WSW	0	S		29	16	767.1	26.9	N	0	S	
	Pontevedra	768.0		18.0	N	1	S		26	15	768.0	25.2	N	1	S	
	Lugo	770.2		14.0	SW	1	ub ^o		29	10	769.7	27.0	NNE	0	S	
Oronse	769.4	+2.5	15.0	S	0	S		24	13	766.4	20.5	S	0	S		
León	769.3		17.0	S	0	S		21	11	768.0	17.8	S	0	c. d. o.		
Región Cantábrica II	Santander	769.4	+0.5	19.0	ENE	2	S	Uana	22	16	767.8	20.8	ENE	2	S	
	Punta Galea	769.0	+0.5	17.0	ENE	4	S	Ni ^o	22	15	767.2	22.2	NNE	4	S	
	Bilbao	770.9	+0.5	17	S	1	S		26	13	763.5	22	N	2	S	
	Cabo Machichaco															
	San Sebastián	770.6	+0.6	21.6	S	1	S	M ^o	22	14	768.2	22.4	NNE	1	ub ^o	
Región del Duero III	Zamora															
	Palencia	770.4	+0.2	15.0	NNW	2	S		27	12	766.6	26.4	NNW	1	c. d. o.	
	Burgos	769.8	0.0	14.8	NNW	0	S		25	10	766.1	24.6	NNW	0	S	
	Soria	770.1	+0.1	15.4	N	1	S		25	9	767.9	24.2	N	1	S	
	Valladolid	771.1	+0.6	13.4	ENE	1	S		29	12	766.2	28.4	NNE	1	c. d. o.	
	Salamanca	770.8	+0.6	18.0	S	1	S		27	12	769.8	26.0	S	1	S	
Región Central IV	Ávila	769.2		13.8	S	0	S		24	10	765.9	23.0	NNW	1	ub ^o	
	Segovia	770.4	+0.3	14.6	S	0	S		28	9	766.2	26.0	N	0	c. d. o.	
	Madrid	769.6	+1.6	12.9	NNE	2	Form ^o		27.3	14.6	766.5	26.2	S	0	S	
	Toledo	768.9	+0.8	16.6	S	1	S		28	13	768.4	27.6	ENE	1	c. d. o.	
	Guadalajara	769.5	+0.8	15.8	N	0	S		26	12	765.5	26.2	NNE	0	c. d. o.	
	Cuenca	766.3	+0.2	18.5	NNE	2	S		26	9	765.8	24.5	S	0	c. d. o.	
Extrem ^a Mancha V	Cáceres	767.8		25.6	NNE	2	S		31	19	765.6	29.2	NNE	2	ub ^o	
	Badajoz	767.5	+0.6	24.4	S	0	S		22	17	765.3	21.4	ENE	0	S	
	Ciudad Real	768.7	+1.0	16.4	NNE	2	S		27	12	767.6	26.4	NNE	4	S	
Alto Ebro VI	Logroño	770.0		17.4	W	0	S		28	14	768.2	28.2	NNW	0	S	
	Pamplona	767.8	0.0	19.8	SW	1	c. d. o.		24	12	766.4	22.2	NW	4	S	
	Huesca	768.9	0.0	20.0	S	0	S		27.6	12.6	767.0	26.0	WSW	1	S	
	Zaragoza	768.9	+0.5	18.8	NW	1	S		26	15	767.4	25.2	W	1	S	
Cataluña VII	Lérida															
	Gerona	768.8	+0.8	20.2	S	0	S		31	14	766.5	28.4	S	1	S	
	Barcelona	768.4	+0.2	22	S	1	S	M ^o	27	19	767.2	26	SW	2	c. d. o.	
	Tarragona	769.9		22.4	NNW	1	c. d. o.	Uana	26	19	768.1	24.0	SW	2	c. d. o.	
Tortosa	769.1	+1.0	21.6	ENE	0	S		30	16	767.0	28.5	ENE	2	S		
Levante VIII	Teruel	770.9		14.0	S	0	S		25	10	766.3	24.6	S	0	ub ^o	
	Castellón	767.0	+0.8	22.6	W	0	S	Ni ^o	27	19	766.0	24.6	W	1	S	
	Valencia	769.1		22.0	W	0	S		26	16	767.8	25.6	S	1	S	
Región del SE IX	Albacete	770.2	+0.8	15.2	NNE	0	S		26	10	766.2	24.8	S	2	S	
	Alicante	768.3	+0.8	20	N	1	S	Uana	28	17	767.4	24	ENE	1	S	
	Murcia	769.0		18.6	W	0	S		28	14	767.1	26.8	NNE	1	S	
Cuenca del Guadalquivir X	Sevilla	766.9		22.2	NNE	4	S		27	17	764.7	22.0	NNE	4	c. d. o.	
	Córdoba	762.2	0.0	19.8	S	1	S		22	17	764.9	21.4	S	1	c. d. o.	
	Jaén	766.9		21.8	S	0	S		29	18	764.5	27.4	NNE	0	S	
	Granada	767.5		17.0	SW	0	S		26	12	766.0	24.0	S	5	c. d. o.	
Costa del Sur XI	Huelva	766.3		23.2	S	2	S	M ^o	22	23	764.8	23.2	SW	2	ub ^o	
	San Fernando	766.8	+0.5	22	S	4	S	M ^o	29	20	765.2	25	ENE	5	S	
	Tarifa	764.6	+0.2	21.6	S	6	ub ^o	M ^o	23	19	764.6	22.8	S	0	S	
	Málaga	768.9	+0.3	22	S	1	c. d. o.	Ni ^o	26	20	768.4	25	S	1	c. d. o.	
	Almería															
Canales XII	Palma	768.6	+0.4	22	N	2	S	Ni ^o	28	17	768.2	27	SW	2	c. d. o.	
	Mahón	767.6	0.0	22	N	6	S		29	19	767.5	27	N	1	S	
Canarias XIII	Sa Cruz de Ten ^o															
	Laguna	764.0	+0.5	18.7	ENE	1	c. d. o.		25	14	763.9	21.2	S	2	c. d. o.	
Africa	Tetuan															
	Melilla	770.8		22.6	NNE	1	S	M ^o g ^o	25	15	770	25.4	NNE	1	S	

— Noticias —