

# DIRECCIÓN GENERAL DEL INSTITUTO GEOGRÁFICO Y ESTADÍSTICO

AÑO XXIII

## BOLETÍN

1915

Núm. 250

DEL

7 de Septiembre

### OBSERVATORIO CENTRAL METEOROLÓGICO

#### Observaciones del Extranjero

Observaciones de la mañana á las 7 <sup>h</sup>								Id. en las 24 horas		Id. de la vispera por la tarde						
Estaciones	Barómetro		Temperatura	Viento		Estado del cielo	Estado del mar	Lluvia ó nieve	Temp. extr. <sup>as</sup>		Barom. á 0° y al nivel del mar	Temperatura	Viento		Estado del cielo	
	á 0° gal nivel del mar	Variación en 3 horas		Dirección	F <sup>va</sup>				Max. <sup>a</sup>	Min. <sup>a</sup>			Dirección	F <sup>va</sup>		
Escandinavia	Bodo	767.9	+0.7	9	8	1	c. nub.	Uana	—	10	6	766.9	8	N.W.	1	c. nub.
	Cristiansund	767.8	+0.5	12	16	0	Uana	Uana	3	12	11	766.6	12	N.W.	0	c. nub.
	Skudesnoes															
Europa Oriental y Central	Riga															
	Moscou															
	Nicolaiew															
	Feldkirch															
	Czernovitz															
	Cracovia															
	Pola															
	Viena															
	Berlin															
Berna																
Islas Británicas	Stornoway															
	Shields															
	Valentia															
Francia	Gris Nex															
	St. Mathieu															
	Isla de Aix															
	Biarritz															
	Paris															
	Clermont															
	Perpiñan															
Cabo Sicié																
Niza																
Italia	Liorna															
	Roma															
	Cagliari															
	Palermo															
Portugal	Porto															
	Lisboa															
	Lagos	764.9	+0.2	20	Cal.	0	N.	M.	22	17	764.7	24.1	N.	2	c. d.	
	Horta	762.4	+0.5	21	W.S.W.	7	c. nub.	M.	25	22	764.7	21	N.W.	5	c. nub.	
	Flores															
	Punta Delgada	761.9	0.0	22.2	W	2	c. d.	M.	25	22	765.5	21.6	Cal.	0	c. d.	
Funchal	766.4	-0.1	20	W	1	c. d.	Uana	25	20	766.7	22.5	N.W.	2	c. nub.		
Marruecos y Argelia	Tanger	764.5		22.4	E	2	N.	M.	26	20	762.2	24.5	S.W.	1	N.	
	Oraï															
	Iaghouat															
	Argel															
	Cap de Garde															
	Túnez															
Biskra																

#### Radiogramas

Precios de suscripción

Un año...18...pesetas. Un semestre...9...pesetas.

Administrador (Habilitado del material de la Dirección general del Instituto Geográfico y Estadístico. Madrid)

Dirección: Adresse: Address:

Señor  
Jefe del Observatorio Central Meteorológico  
Parque del Retiro

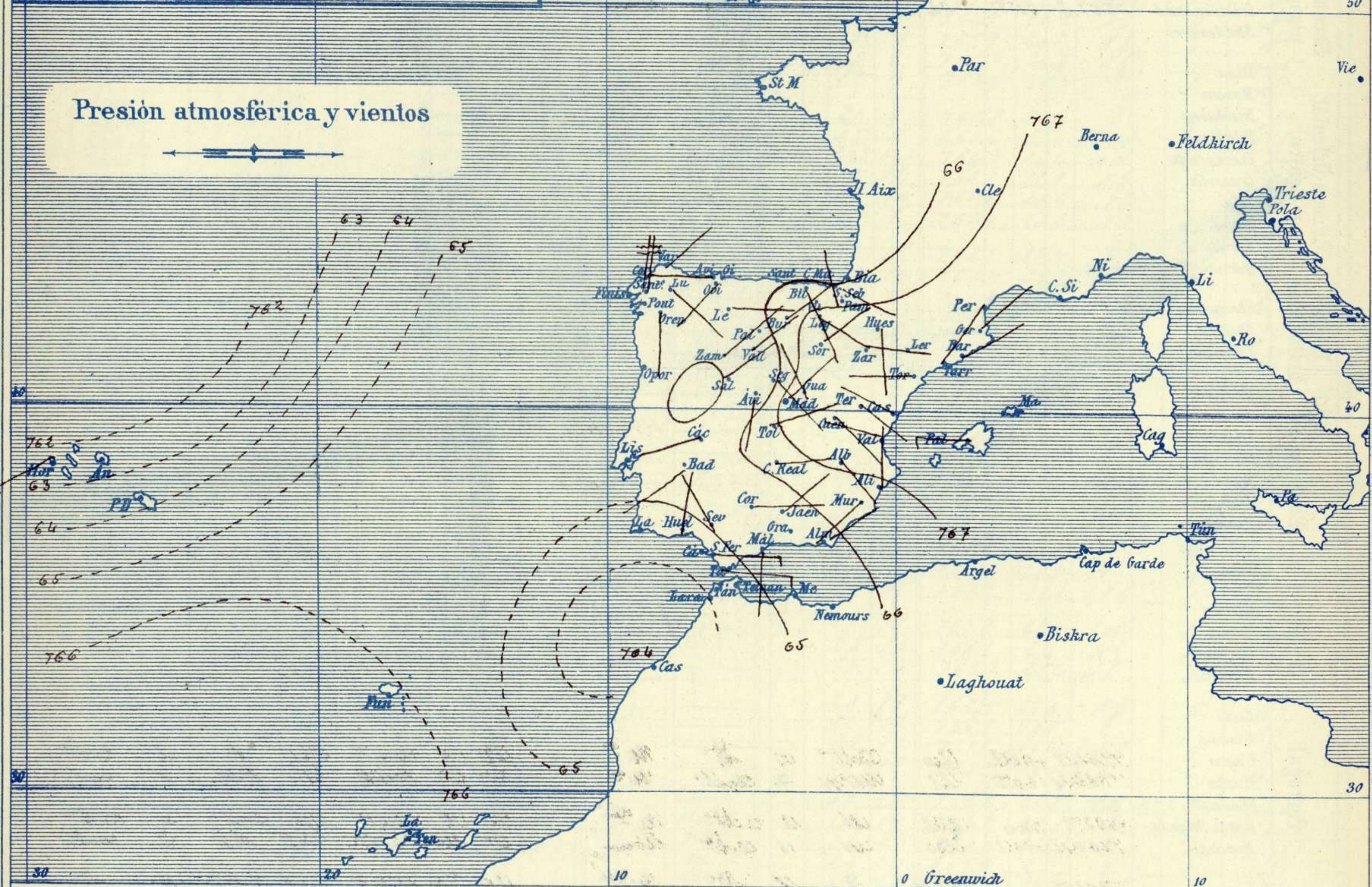
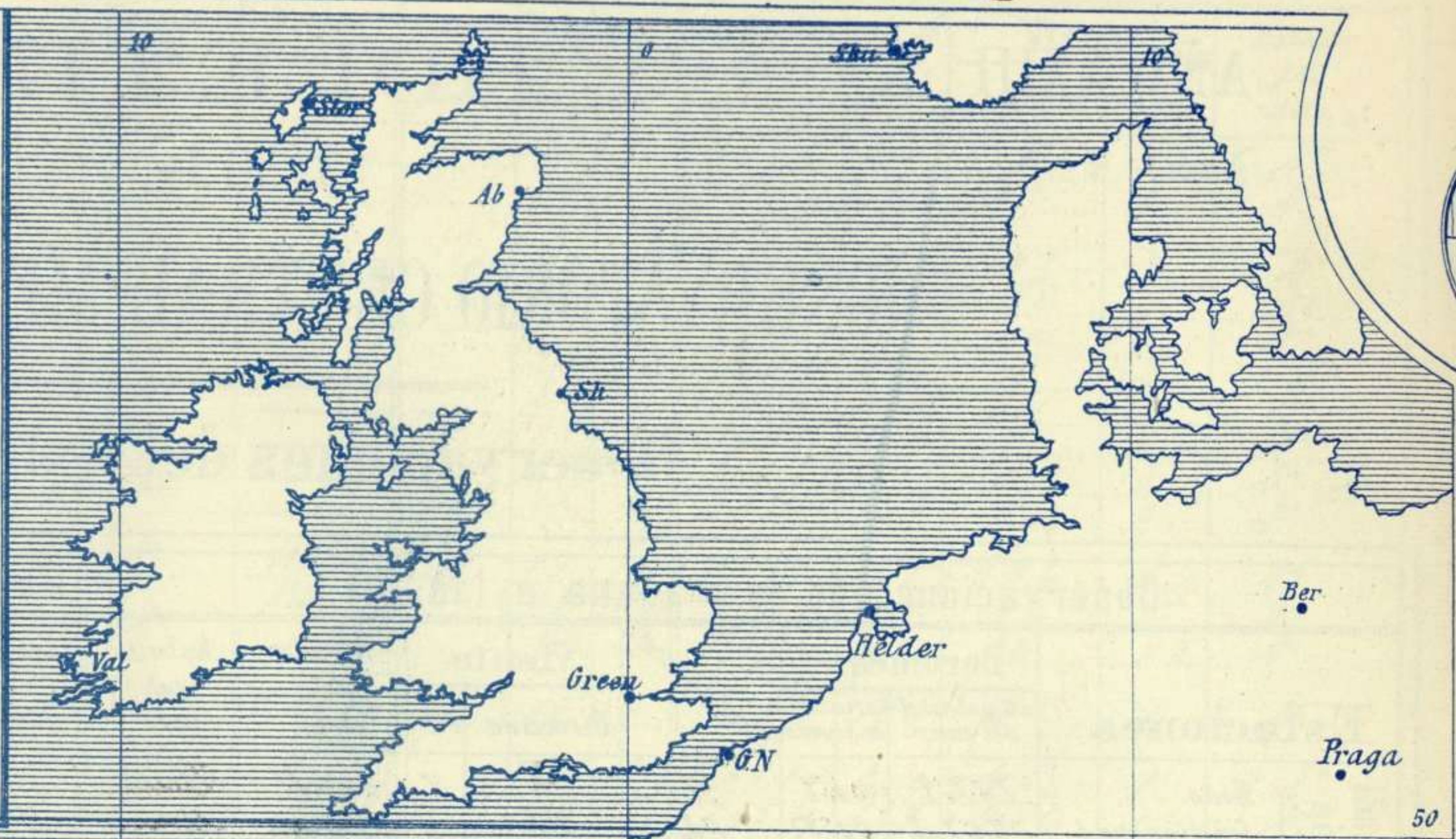
Madrid. (ESPAÑA)

Apartado n.º 285.





Signos convencionales		
Fuerza del viento	Cielo	Mar
0 Calma	○ Despejado	{ Llana
1 Ventolina	○ Con nubes	{ Rizada
2 Muy flojo	○ Bruma	{ Marejada
3 Flojo	○ Niebla	{ Picada
4 Bonancible (Moderado)	⊗ Nieve	{ Marejada gruesa
5 Fresquito (Algo fuerte)	⊗ Nieve	{ Gruesa
6 Fresco (Fuerte)	● Lluvia	{ Muy gruesa
7 Duro	⚡ Tormenta	{ Arbolada
8 Muy duro		{ Muy arbolada
9 Temporal		



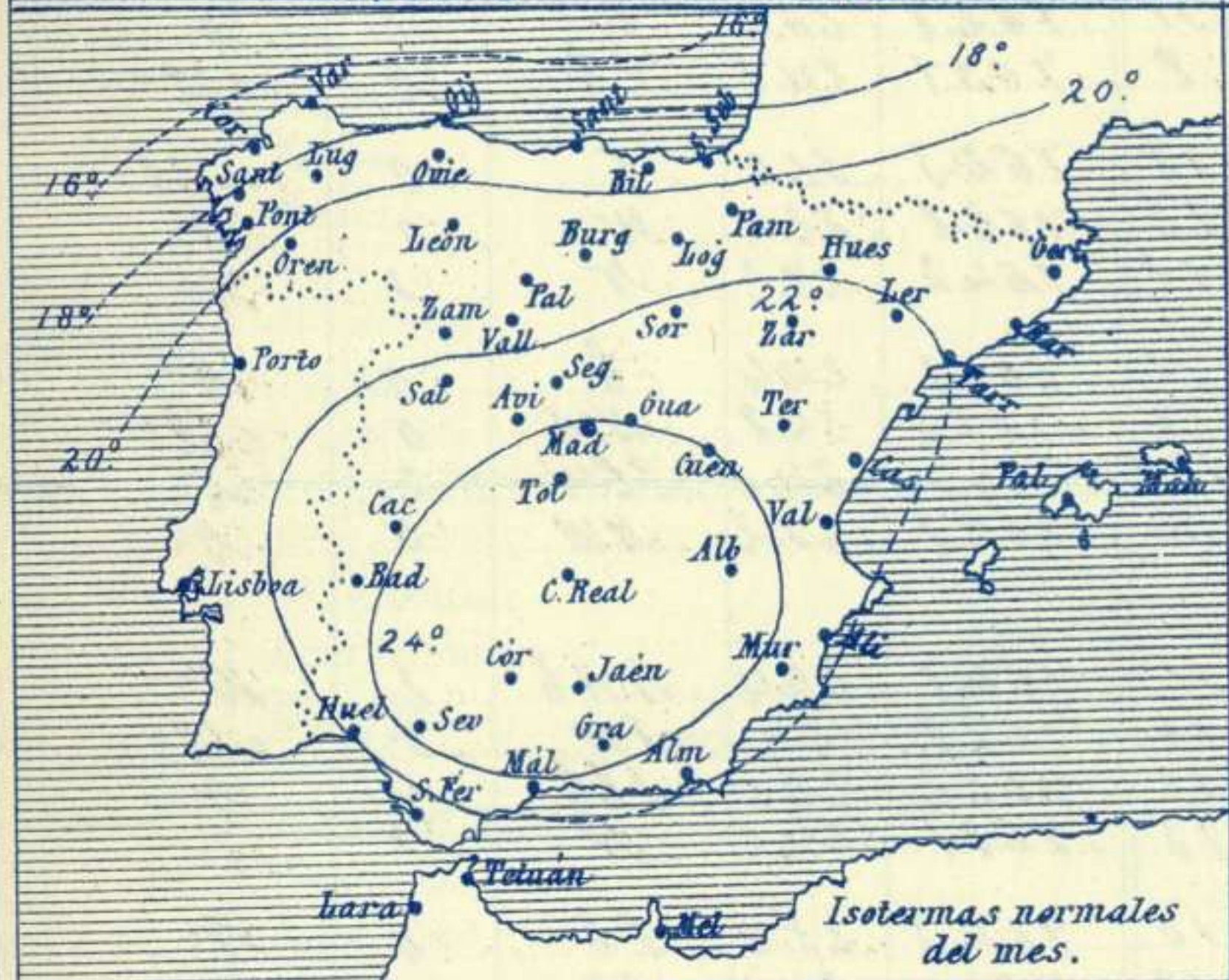
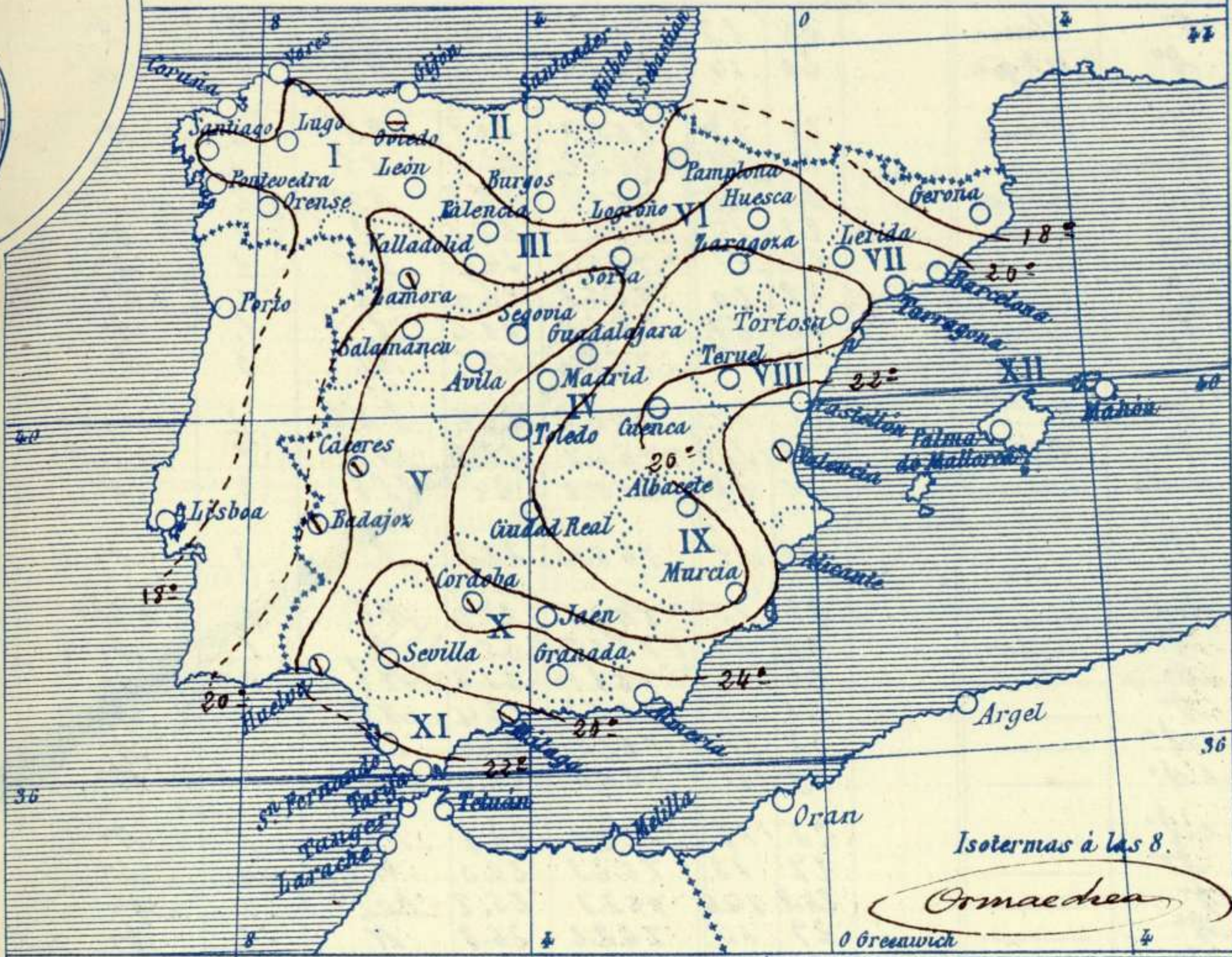
Estado general

Continúa situada al W de marruecos el area de presiones débiles y parece que se aproxima por el Atlántico un centro de perturbación atmosférica.  
 Sopla aun el Levante por el Estrecho y en el resto de España el tiempo es bueno, con vientos flojos y temperatura suave.  
 La máxima de ayer ha sido de 34 grados en Sevilla y la mínima de hoy 6 grados en Loria

*Jurca*



Temperaturas y Lluvias



Los números colocados al lado de ● designan m/m de lluvia recogida.

Tiempo probable

EN LAS REGIONES

- I } Vientos flojos de dirección variable y tiempo incierto.
- II }
- III }
- IV }
- V }
- VI }
- VII } Vientos flojos de dirección variable y buen tiempo.
- VIII }
- IX }
- X }
- XI } Vientos flojos y moderados de la región del Este y buen tiempo.
- XII } Vientos flojos de dirección variable y buen tiempo.

Telegrama para las Comandancias de Marina depositado a las 10. h 47. m

El tiempo presenta poca estabilidad en el Cantábrico  
Es probable que aun persista el Levante del Estrecho.

Observaciones de Madrid entre 12<sup>h</sup> del día 6 y 12<sup>h</sup> del día 7

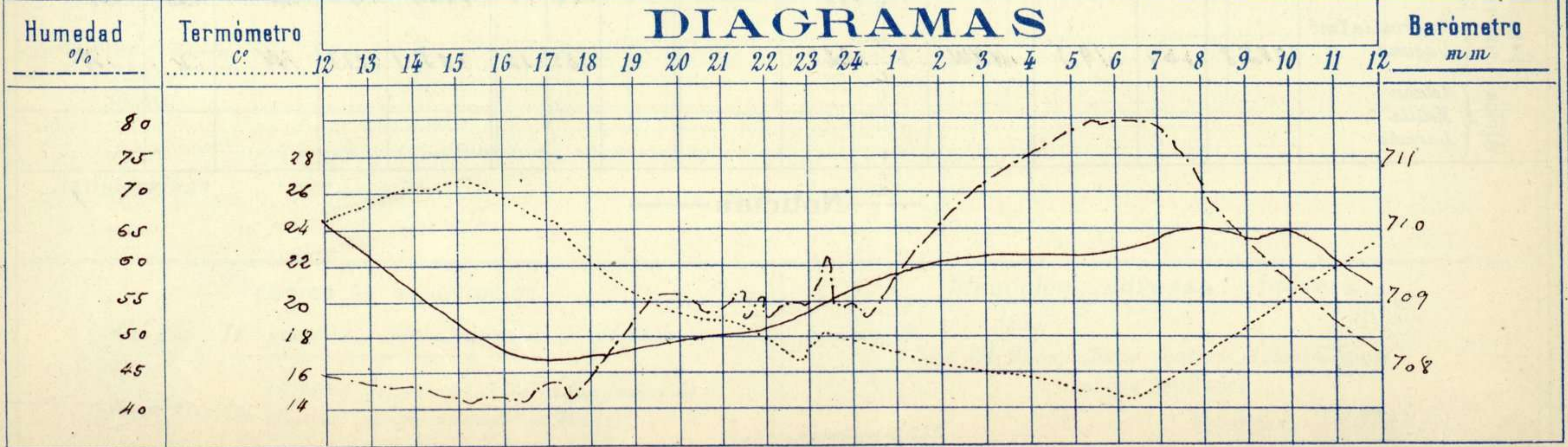
PARQUE DEL RETIRO (Altitud 667 m<sup>s</sup>)

Observaciones aerológicas

Hora .....

Hora	Barómetro m m	Termómetro C°	Humedad o/o	Viento		Lluvia o Nieve	Estado del Cielo	Notas	Alturas	Dirección del viento	Fuerza 0 a 9	Alturas	Dirección del viento	Fuerza 0 a 9	
				Dirección	F <sup>ra</sup> 0 a 9										
12	710.07	24.4	45	SE	1		Desd								
16	708.59	25.8	42	SE	0		Id	Temp. máx. a la sombra 26.8							
20	708.50	19.4	50	SE	0		Id	Id mín. - 14.6							
24	709.20	17.8	50	SE	1		Id	Horas de Sol despejado en el día de ayer 11 <sup>h</sup> 40 min.							
4	709.60	15.7	75	NE	1		Id								
8	710.04	16.8	70	NE	1		Id								
12	709.21	23.4	42	SE	1		Nubes								

DIAGRAMAS





# Observaciones de España

Observaciones de la mañana á 8 horas										Id.en las 24 horas		Id.de la vispera á 16 horas			
Estaciones	Barómetro		Temperatura	Viento		Estado del cielo	Estado del mar	Lluvia ó nieve	Temp. <sup>extr.</sup> <sup>as</sup>		Barom. <sup>o</sup> á 0 <sup>o</sup> y al nivel del mar	Temperatura	Viento		Estado del cielo
	á 0 <sup>o</sup> y al nivel del mar	Variación en 3 horas		Dirección	F <sup>za</sup>				Max <sup>a</sup>	Min <sup>a</sup>			Dirección	Fuerza	
Región del N.W. I.	La Coruña	765.0	+0.3	15	E	2	A <sup>o</sup>	Uana	24	13	765.1	23	NW	2	A <sup>o</sup>
	Vares	763.9	+0.4	16.8	NE	1	A <sup>o</sup>	M <sup>o</sup> g <sup>o</sup>	20	14	765.9	17.3	NE	2	c.d <sup>o</sup>
	Avilés	764.7		17.0	Cal <sup>a</sup>	0	A <sup>o</sup>	Uana	21	12	765.7	20.9	NE	2	A <sup>o</sup>
	Gijón	764.7		16.6	SW	1	Bruma	Uana	23	12	765.3	21.2	NE	1	A <sup>o</sup>
	Oniedo	764.3	+0.5	16.4	Cal <sup>a</sup>	0	c.d <sup>o</sup>	Uana	25	12	765.1	22.8	NW	2	c.d <sup>o</sup>
	Finisterre	765.2	+0.2	17.4	N	0	A <sup>o</sup>	Uana	28	14	765.2	25.1	NW	1	A <sup>o</sup>
	Santiago	764.7	+1.0	15.5	N	1	A <sup>o</sup>	Uana	26	11	765.1	24.2	SW	2	A <sup>o</sup>
	Pontevedra	766.1	0.0	15.0	NE	1	A <sup>o</sup>	Uana	28	10	765.8	26.0	SW	1	A <sup>o</sup>
	Lugo	767.3	0.0	14.5	E	1	A <sup>o</sup>	Uana	32	17	765.8	30.2	E	1	A <sup>o</sup>
	Orense	2770.8		14.5	E	0	A <sup>o</sup>	Uana	17	8	766.6	15.5	W	0	A <sup>o</sup>
Región Cantábrica II	Santander	764.0	0.0	17.2	E	0	A <sup>o</sup>	M. Ua	21	14	764.8	20.6	ENE	2	inub <sup>o</sup>
	Punta Galea	763.6	+0.1	18.1	SE	5	A <sup>o</sup>	Ris <sup>a</sup>	23	13	764.7	22.8	NE	9	c.cub <sup>o</sup>
	Bilbao	765.2	+1.2	17	SE	1	nubla	Uana	25	12	765.6	24	SE	2	A <sup>o</sup>
	Cabo Machichaco	765.8		19.0	SE	0	A <sup>o</sup>	Uana	24	11	766.4	22.8	E	3	A <sup>o</sup>
	San Sebastián	765.8		19.0	SE	0	A <sup>o</sup>	Uana	24	11	766.4	22.8	E	3	A <sup>o</sup>
Región Duero III	Zamora	2762.7	+1.0	16.2	NE	1	nub <sup>o</sup>	Uana	29	15	769.5	27.0	NE	1	c.d <sup>o</sup>
	Palencia	767.6	0.0	14.8	NE	0	A <sup>o</sup>	Uana	26	10	763.5	25.0	N	1	A <sup>o</sup>
	Burgos	767.3	+0.2	12.0	NE	0	A <sup>o</sup>	Uana	24	8	763.1	23.6	NE	0	A <sup>o</sup>
	Soria	766.6	0.0	16.4	NE	0	A <sup>o</sup>	Uana	22	6	764.8	22.4	NE	1	A <sup>o</sup>
	Valladolid	765.5	0.0	12.4	NE	1	c.d <sup>o</sup>	Uana	28	11	762.5	27.4	SE	0	A <sup>o</sup>
	Salamanca	765.4	+0.6	18.2	NE	1	c.d <sup>o</sup>	Uana	23	11	766.5	26.0	NW	1	A <sup>o</sup>
Región Central IV	Ávila	765.2		16.2	E	1	c.d <sup>o</sup>	Uana	23	13	762.5	22.8	SE	1	A <sup>o</sup>
	Segovia	765.3	+0.2	17.0	SE	0	A <sup>o</sup>	Uana	27	13	763.3	26.0	W	0	A <sup>o</sup>
	Madrid	767.2	+0.3	16.8	NE	1	A <sup>o</sup>	Uana	26.8	14.6	763.7	25.8	Cal <sup>a</sup>	0	A <sup>o</sup>
	Toledo	765.5	+0.6	17.8	ENE	2	A <sup>o</sup>	Uana	29	15	763.2	26.8	N	2	A <sup>o</sup>
	Guadalajara	766.6	+0.4	16.6	NW	0	A <sup>o</sup>	Uana	26	11	762.8	25.2	W	1	A <sup>o</sup>
Extrem <sup>a</sup> Mancha V	Cáceres	765.2		21.8	WSE	2	c.cub <sup>o</sup>	Uana	26	8	763.1	24.8	SE	0	c.d <sup>o</sup>
	Badajoz	765.3	+0.8	19.2	SW	0	nub <sup>o</sup>	Uana	31	18	762.3	31.0	E	0	nub <sup>o</sup>
	Ciudad Real	766.6	+1.0	16.6	E	2	A <sup>o</sup>	Uana	29	12	764.2	27.2	N	2	A <sup>o</sup>
Alto Ebro VI	Logroño	767.4		15.4	SE	0	A <sup>o</sup>	Uana	25	11	766.1	24.4	E	0	A <sup>o</sup>
	Pamplona	766.0	0.0	16.8	NW	0	A <sup>o</sup>	Uana	25	12	765.0	24.8	NW	0	c.d <sup>o</sup>
	Huesca	767.2		18.0	SE	1	A <sup>o</sup>	Uana	26.2	12.8	766.9	24.0	SW	2	A <sup>o</sup>
	Zaragoza	767.7	0.0	17.0	E	1	A <sup>o</sup>	Uana	25	10	765.8	23.2	NW	0	A <sup>o</sup>
Cataluña VII	Llerida	767.5	0.0	16.4	NE	0	A <sup>o</sup>	Uana	27	11	766.7	24.4	ENE	1	A <sup>o</sup>
	Gerona	769.6	+1.3	22	NE	2	A <sup>o</sup>	M. Ua	24	16	767.3	24	SW	5	c.d <sup>o</sup>
	Barcelona	767.9		21.2	ENE	2	A <sup>o</sup>	Ris <sup>a</sup>	24	17	768.2	22.0	SE	4	A <sup>o</sup>
	Tarragona	767.6	+0.3	19.5	W	0	A <sup>o</sup>	Uana	26	13	769.1	24.2	N	2	A <sup>o</sup>
Levante VIII	Teruel	769.7		14.6	SE	0	A <sup>o</sup>	Uana	25	10	764.3	23.6	SE	0	A <sup>o</sup>
	Castellón	2765.4	0.0	22.5	WNW	0	A <sup>o</sup>	Ris <sup>a</sup>	24	19	765.0	24.0	W	1	A <sup>o</sup>
	Valencia	767.3		22.4	WNW	0	nub <sup>o</sup>	Uana	24	17	767.1	23.8	SE	1	A <sup>o</sup>
Región Guadalq. X del SE IX	Albacete	767.6	+0.8	16.0	SE	1	c.d <sup>o</sup>	Uana	25	12	764.4	24.2	SE	2	A <sup>o</sup>
	Alicante	766.7	+0.4	22	N	1	c.d <sup>o</sup>	Ris <sup>a</sup>	26	19	765.8	24	NE	2	A <sup>o</sup>
	Murcia	767.0		19.6	SW	1	nub <sup>o</sup>	Uana	27	16	765.8	26.0	E	2	c.d <sup>o</sup>
Cuenca del Guadalq. X del SE IX	Sevilla	764.7		23.6	NW	2	nub <sup>o</sup>	Uana	24	19	762.9	23.4	SW	2	A <sup>o</sup>
	Córdoba	765.3	0.0	21.2	E	1	nub <sup>o</sup>	Uana	22	18	762.8	31.8	SW	1	c.d <sup>o</sup>
	Jaén	764.6		20.4	NE	0	A <sup>o</sup>	Uana	29	16	762.8	27.8	NE	0	A <sup>o</sup>
	Granada	764.5		23.2	N	0	c.cub <sup>o</sup>	M. Ua	29	14	763.1	28.2	SE	1	nub <sup>o</sup>
Costa del Sur XI	Huelva	764.7		22	E	4	nub <sup>o</sup>	M. Ua	28	20	763.7	24	SE	5	c.d <sup>o</sup>
	San Fernando	763.7	+0.1	21.3	E	5	nub <sup>o</sup>	M. Ua	26	19	762.7	23.8	E	7	c.d <sup>o</sup>
	Tarifa	767.1	0.0	23	E	1	c.cub <sup>o</sup>	M. Ua	29	21	764.2	25.5	NE	5	A <sup>o</sup>
	Málaga	765.8		24.8	NE	2	A <sup>o</sup>	M. Ua	26	15	767.1	25	SW	4	c.d <sup>o</sup>
Canales XII	Palma	767.8		16	W	4	A <sup>o</sup>	M. Ua	24	18	768.1	22	N	2	A <sup>o</sup>
	Mahón	767.5	+0.8	21	SW	2	A <sup>o</sup>	Uana	24	18	768.1	22	N	2	A <sup>o</sup>
Canales XIII	Sta Cruz de Ter <sup>o</sup>	765.8	+0.4	19.3	NNW	2	c.d <sup>o</sup>	Uana	25	13	765.1	21.7	N	4	A <sup>o</sup>
	Laguna	765.8	+0.4	19.3	NNW	2	c.d <sup>o</sup>	Uana	25	13	765.1	21.7	N	4	A <sup>o</sup>
Africa	Tetuan														
	Melilla														
	Larache														

— Noticias —