

DIRECCIÓN GENERAL DEL INSTITUTO GEOGRÁFICO Y ESTADÍSTICO

AÑO XXIII

BOLETÍN

1915

Núm.º 225

DEL

18 de Agosto

OBSERVATORIO CENTRAL METEOROLÓGICO

Observaciones del Extranjero

Observaciones de la mañana á las 7 h								Id. en las 24 horas		Id. de la vispera por la tarde					
Estaciones	Barómetro		Temperatura	Viento		Estado del cielo	Estado del mar	Lluvia ó nieve	Temp. extr.ª		Barom.º á 0º y al nivel del mar	Temperatura	Viento		Estado del cielo
	á 0º y al nivel del mar	Variación en 3 horas		Dirección	F.ª				Max.ª	Min.ª			Dirección	F.ª	
Escandinavia	Bodo	767.2	0.0	18	E	E	f.	Nie.º	16	11	766.9	14	E. ab.º	0	f.
	Cristiansund	764.5	0.0	15	E	0	c. ab.º	U. ma	19	14	764.2	19	E. S.	E	c. nub.º
	Skudesnoes														
Europa Oriental y Central	Riga														
	Moscou														
	Nicolaiew														
	Feldkirch														
	Gernorvitz														
	Cracovia														
	Pola														
	Viena														
Islas Británicas	Stornoway														
	Shields														
	Valentia														
Francia	Gris Nez														
	St. Mathieu														
	Isla de Aix														
	Biarritz														
	Paris														
	Clermont														
	Perpiñán														
Italia	Cabo Sicié														
	Nisa														
	Liorna														
	Roma														
	Cagliari														
Portugal	Palermo														
	Porto	765.9	+0.1	19.3	E	3	c. nub.º	U. ma	22	15	766.4	18.8	N	4	f.
	Lisboa	764.5	+0.7	19	N. NW	4	f.	M.º g.º	25	18	764.0	22	N. NW	6	c. ab.º
	Lagos														
	Horta	767.8	+0.2	21.6	W	4	c. nub.º	Nie.º	21	21	769.5	21.0	W	4	f.
	Flores														
	Punta Delgada	767.6	-0.4	20.8	Cal.º	0	f.	U. ma	21	10	769.2	21.6	Cal.º	0	f.
Funchal	764.8	+0.1	21	N. E	2	c. nub.º	M.º g.º	25	20	764.6	24	N. E	4	f.	
Marruecos y Argelia	Tanger	762.9		21.0	S. W	8	f.	U. ma	29	19	762.3	26.6	N. W	1	f.
	Oran														
	Laghouat														
	Argel														
	Cap de Garde														
	Túnez														
Biskra															

Radiogramas

Precios de suscripción

Un año 18 pesetas. Un semestre 9 pesetas.

Administrador { Habilitado del material de la Dirección general del Instituto Geográfico y Estadístico. Madrid

Dirección : Adresse : Address :

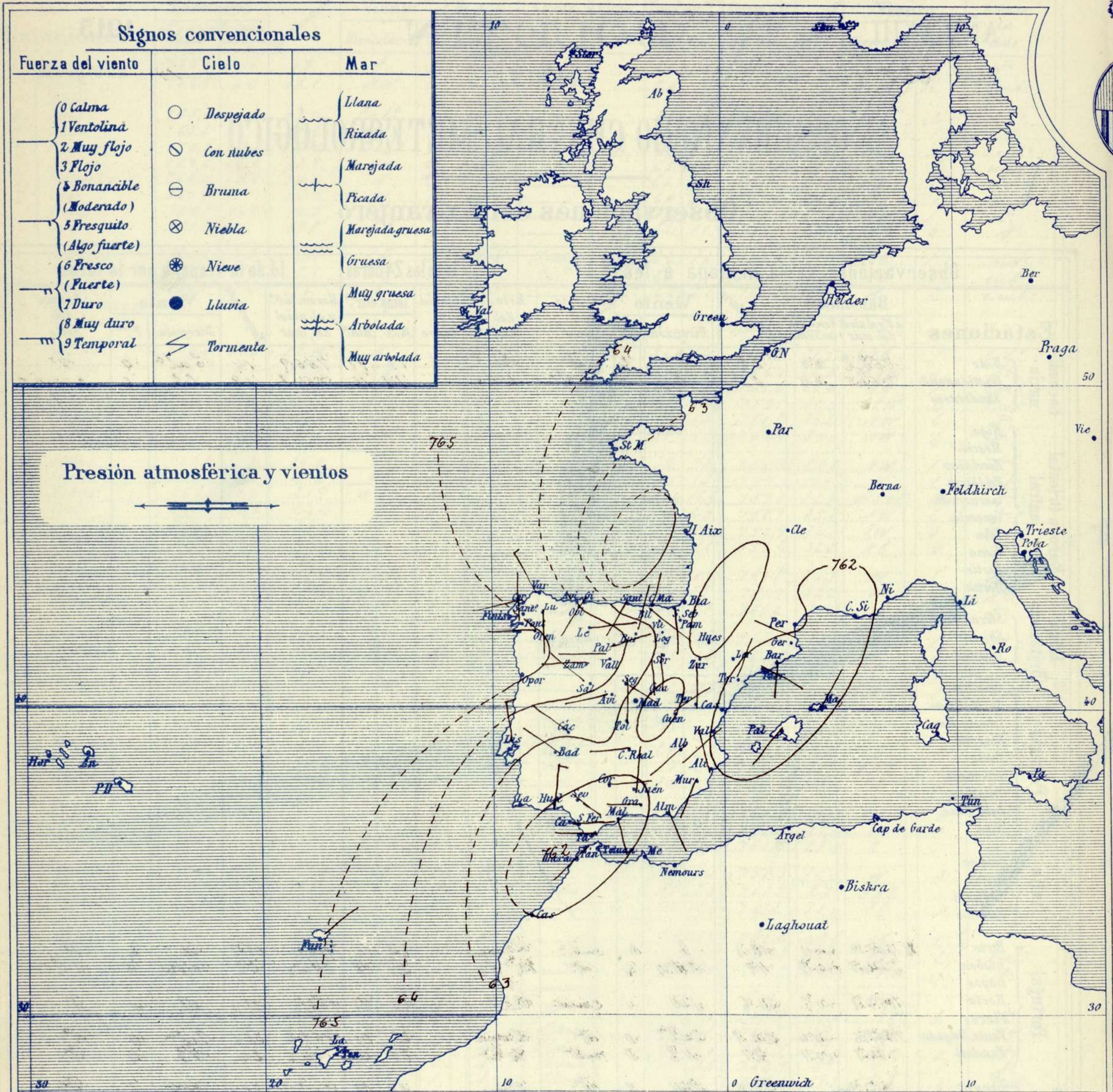
Señor
Jefe del Observatorio Central Meteorológico
Parque del Retiro

Madrid. (ESPAÑA)

Apartado n.º 285.

AÑO XXIII

Boletín del Viernes 13



Estado general

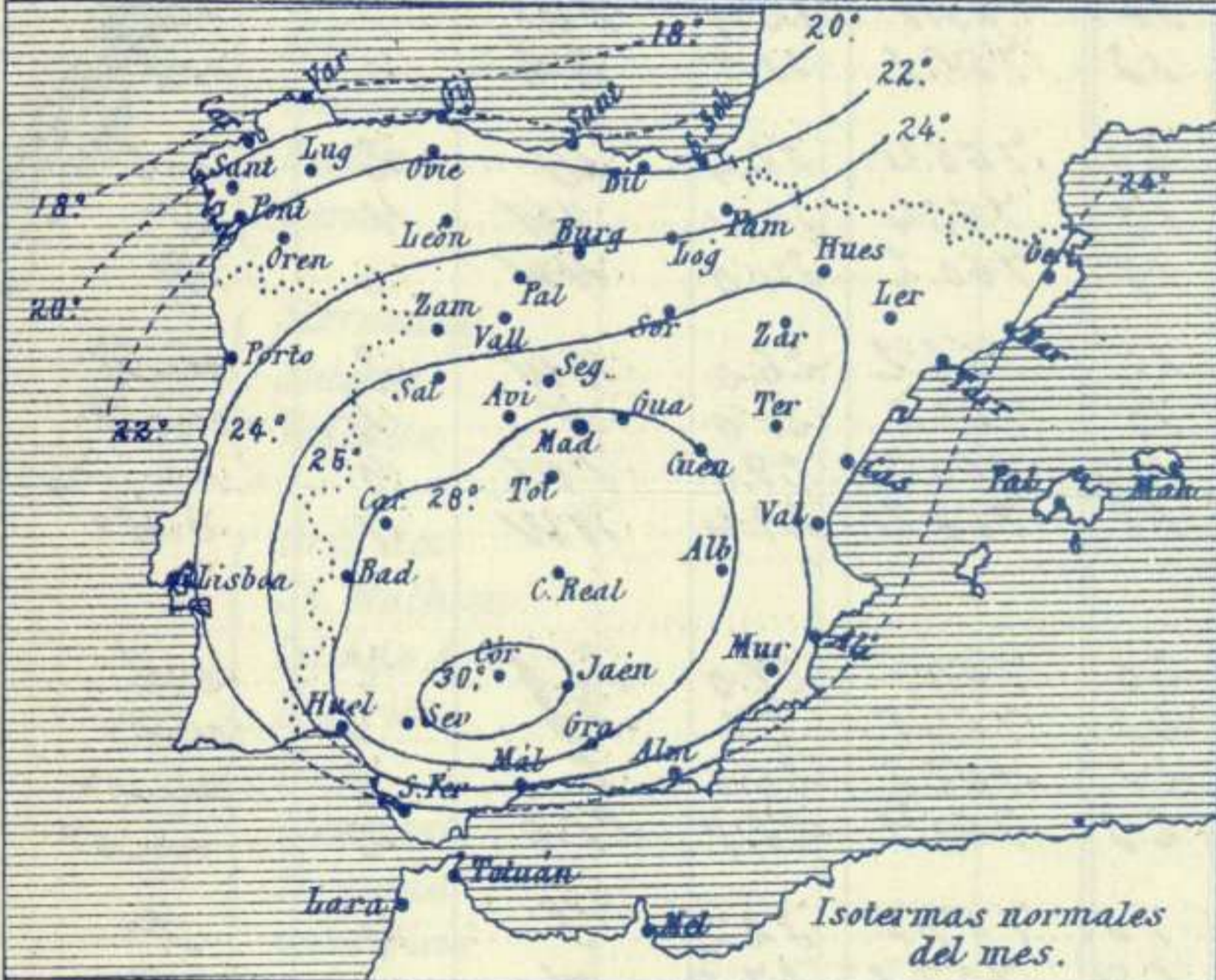
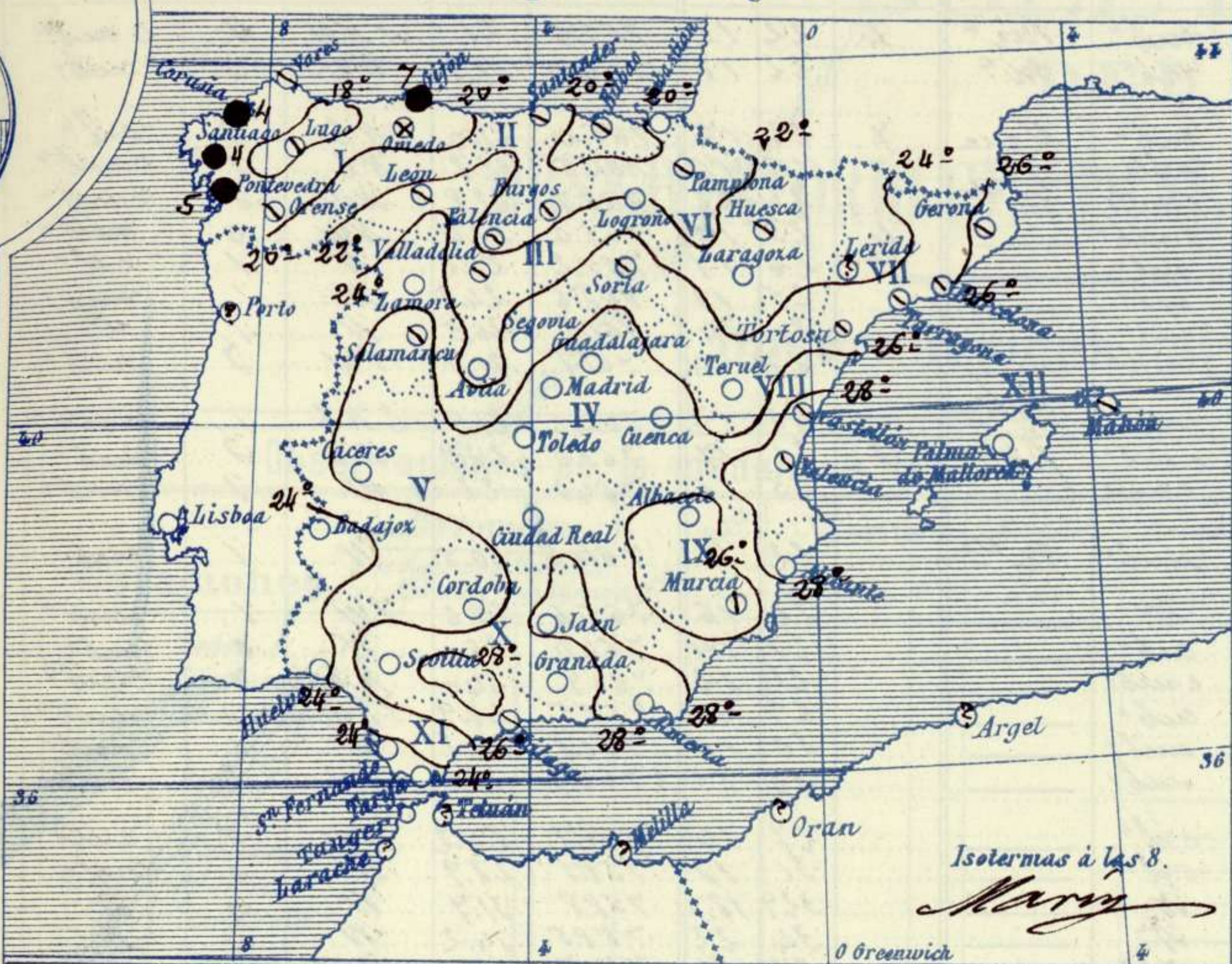
La pequeña perturbación atmosférica de la península Ibérica se va segmentando, por lo cual los vientos de toda España son flojos y soplan de dirección variable.

Ha llovido un poco en las regiones de Cantabria y Galicia, pero por el resto de nuestro territorio el tiempo continúa siendo bueno y la temperatura elevada: la máxima de ayer fue de 39 grados en Sevilla y la mínima de hoy ha sido de 12 grados en Burgos.

El mar está tranquilo por todo nuestro litoral.

Sano

Temperaturas y Lluvias



Los números colocados al lado de ● designan m/m de lluvia recogida.

Tiempo probable

EN LAS REGIONES

- I } Vientos flojos de la region del Oeste
- II } y ligeras lluvias.
- III
- IV
- V
- VI
- VII } Vientos flojos de dirección varia-
- VIII } ble y buen tiempo caluroso.
- IX } Ligera tendencia al régimen
- X } tormentoso.
- XI
- XII

Telegrama para las Comandancias de Marina depositado á las 12 h. s. m

Son probables las lluvias ligeras en las costas del Norte.

Observaciones de Madrid entre 12^h del dia 12 y 12^h del dia 13

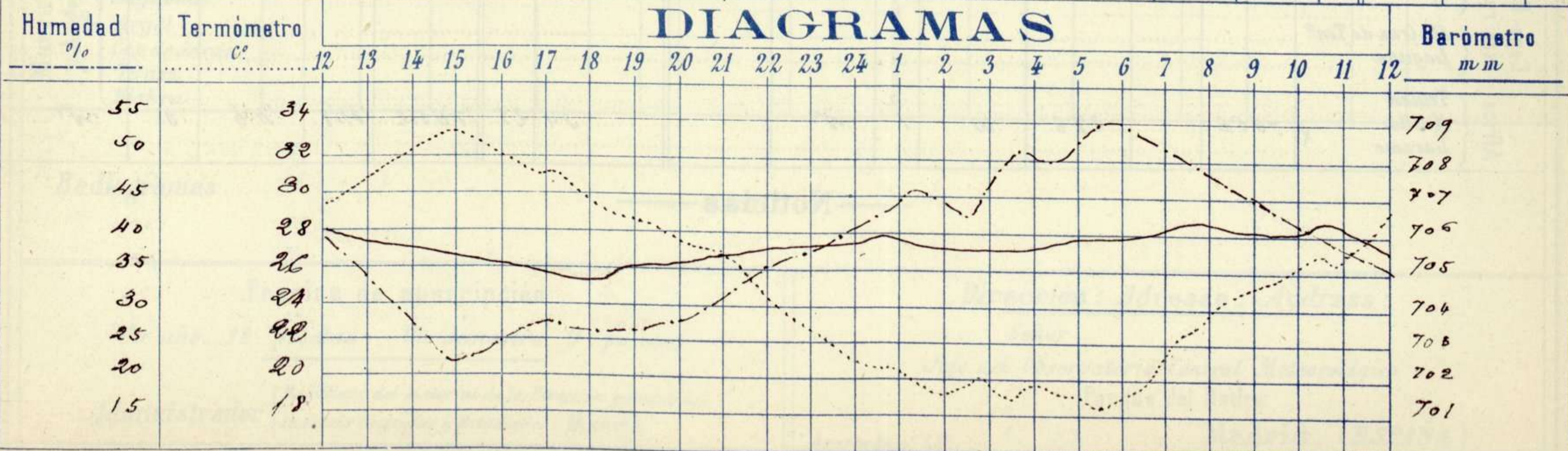
PARQUE DEL RETIRO (Altitud 667 m^s)

Observaciones aerológicas

Hora

Hora	Barómetro m m	Termómetro C°	Humedad o/o	Viento		Lluvia o Nieve	Estado del Cielo	Notas	Alturas	Dirección del viento	Fuerza 0 á 9	Alturas	Dirección del viento	Fuerza 0 á 9	
				Dirección	F.º 0 á 9										
12	705.77	29.4	33	Calma	0		Desp ^o	Temp. máxima á la sombra 32.9 Id. mínima id. 18.0 Horas de Sol despejado en el día de ayer 14 h. s. m.							
16	704.81	31.7	24	W	0		Id.								
20	704.96	27.2	27	NW	1		Casi Cub ^t								
24	705.60	20.6	40	Calma	0		C. Desp ^o								
4	705.50	19.2	50	Id.	0		Id. Id.								
8	706.18	23.4	43	NE	0		Desp ^o								
12	705.47	29.2	35	WSW	1		C. Desp ^o								

DIAGRAMAS



Observaciones de España

Observaciones de la mañana á 8 horas										Id. en las 24 horas			Id. de la vispera á 16 horas				
Estaciones	Barómetro		Temperatura	Viento		Estado del cielo	Estado del mar	Lluvia ó nieve	Temp. extr. ^{as}		Barom. á 0° y al nivel del mar	Temperatura	Viento		Estado del cielo		
	n.º y al nivel del mar	Variación en 3 horas		Dirección	forz.				Max. ^a	Min. ^a			Dirección	Fuerza			
Región del N.W. I.	La Coruña	764.7	+0.6	20	W.S.W	1	neb. ^o	Ni. ^a	4	22	18	765.6	21	N.N.W	3	c. nub. ^o	
	Vares	763.7	+0.5	17.5	N.W	4	neb. ^o	M. ^a		22	17	764.0	17.5	N.W	4	neb. ^o	
	Avilés																
	Gijón	761.7	0.0	18.5	S.W	1	neb. ^o	Nube	7	22	17	765.0	21.0	N.E	3	c. d. ^o	
	Oniedo	763.4		17.8	N.E	1	neb. ^o			22	16	764.5	19.8	N.E	1	c. nub. ^o	
	Finisterre	764.7	+0.3	22.8	N.W	3	c. nub. ^o	M. de		24	22	765.7	22.8	N.W	3	c. nub. ^o	
	Santiago	765.2	0.0	18.0	N	1	c. nub. ^o			25	17	765.0	22.4	N.W	0	neb. ^o	
	Pontevedra	764.7	+0.5	18.0	N	1	c. nub. ^o			25	17	765.0	22.4	N	1	c. d. ^o	
	Lugo	763.7		15.0	S	1	neb. ^o			25	13	765.6	24.5	N	1	neb. ^o	
	Orense	764.3	0.0	18.0	W	0	neb. ^o			20	14	761.5	26.5	N	1	N. ^o	
León	763.5		20.3	S	0	neb. ^o			22	14	761.1	21.7	S.W	3	neb. ^o		
Región Cantábrica II	Santander	763.2	+0.1	21.7	S.W	0	neb. ^o	M. de		22	17	764.0	21.9	S.N.E	1	c. nub. ^o	
	Punta Galea	761.0	0.0	18.9	N.N.E	4	c. nub. ^o	Ni. ^a	3	21	17	763.5	22.9	N.E	2	neb. ^o	
	Bilbao	762.6	+0.3	18	S.E	0	c. nub. ^o			25	16	764.3	21	W	1	c. nub. ^o	
	Cabo Machichaco																
	San Sebastián	763.9	0.0	22.6	S	0	neb. ^o	M. de		22	16	764.5	20.5	N	1	neb. ^o	
Región del Duero III	Zamora	764.6	+1.0	21.4	W	1	N. ^o			22	16	765.6	28.6	S.W	1	neb. ^o	
	Palencia	764.1	0.0	17.6	S.N.E	1	neb. ^o			27	14	761.0	26.0	N	0	neb. ^o	
	Burgos	763.6	0.0	17.0	N.N.E	0	c. nub. ^o			24	12	760.9	24.0	N.E	0	c. nub. ^o	
	Soria	761.8		19.4	S.W	2	neb. ^o			29	14	759.5	22.9	S.S.W	2	neb. ^o	
	Valladolid	764.0	0.0	17.4	W	1	neb. ^o			30	16	760.8	28.8	W	1	neb. ^o	
	Salamanca	763.2	+0.4	22.4	N.W	1	neb. ^o			30	15	766.7	28.8	N.W	2	neb. ^o	
Región Central IV	Avila	763.1		17.4	W.S.W	1	c. d. ^o			27	14	759.8	25.2	N.W	3	c. d. ^o	
	Segovia	763.9	0.0	17.0	S.E	0	c. d. ^o			26	13	759.5	22.9	N	0	c. d. ^o	
	Madrid	761.3	+0.4	22.4	N.E	0	N. ^o			32.9	18.0	759.8	31.7	W	0	N. ^o	
	Toledo	761.9	+0.7	22.8	N	0	N. ^o			34	23	758.5	34.2	W	3	N. ^o	
	Guadalajara	761.0	+0.4	22.4	N	0	c. d. ^o			32	17	757.7	33.4	S.W	1	c. d. ^o	
	Cuenca	758.6	+0.2	22.0	N.E	1	c. d. ^o			32	13	759.1	21.5	N.E	0	c. d. ^o	
Extrem. ^a Mancha V	Cáceres	763.7		25.4	N.W	1	N. ^o			26	20	760.4	32.4	W	2	neb. ^o	
	Badajoz	762.4	+0.6	22.4	N.W	1	N. ^o			34	17	761.4	34.4	N.W	1	N. ^o	
	Ciudad Real	761.5	+1.0	22.4	W	1	N. ^o			34	18	760.2	24.0	N.W	6	N. ^o	
Alto Ebro VI	Logroño	763.2		19.8	W	0	c. d. ^o			27	15	762.2	26.0	N.W	2	neb. ^o	
	Pamplona	761.7	0.0	18.2	W	0	neb. ^o			24	15	761.3	21.0	N	4	c. nub. ^o	
	Huesca	761.3	+0.5	20.0	W.N.W	1	neb. ^o			31.1	15.5	760.7	28.0	S.W	0	neb. ^o	
	Zaragoza	763.1	1.0	21.4	N.W	1	N. ^o			31	18	760.2	22.4	N.W	1	c. d. ^o	
Cataluña VII	Lérida																
	Gerona	761.5	0.0	25.6	N.W	0	neb. ^o			31	20	761.5	28.0	S.S.E	2	c. d. ^o	
	Barcelona	760.5	+0.2	26.6	S	1	neb. ^o	Ni. ^a		27	23	761.5	27	S.E	3	neb. ^o	
	Tarragona	761.9		24.0	S.S.E	1	c. nub. ^o	Nube		27	23	762.3	26.6	S	2	neb. ^o	
	Tortosa	761.8	+0.4	25.2	N.N.E	2	neb. ^o			31	23	760.9	28.8	S.S.E	2	neb. ^o	
Levante VIII	Teruel	762.8		19.4	N	0	N. ^o			23	16	759.7	22.2	S	0	N. ^o	
	Castellón	759.5	-0.3	28.2	N.N.W	0	neb. ^o	Ni. ^a		29	24	757.6	27.5	W	0	N. ^o	
	Valencia	762.4		28.8	S.W	0	c. nub. ^o			29	24	760.3	28.6	S	1	neb. ^o	
Región del Guadalq. X del SE IX	Albacete	761.9	+0.4	21.7	S.W	0	N. ^o			26	17	757.4	25.0	W	2	N. ^o	
	Alicante	761.7	+0.6	29	N.N.W	0	c. d. ^o			21	25	760.1	27.0	S.N.E	1	c. d. ^o	
	Murcia	761.3		24.4	S.W	1	neb. ^o			34	21	763.0	22.4	S	2	N. ^o	
Cuenca del Guadalq. X del SE IX	Sevilla	761.9		27.2	S.E	1	c. d. ^o			29	20	760.1	27.6	S.W	5	N. ^o	
	Córdoba	761.5	-0.5	22.8	S	0	N. ^o			28	20	759.5	27.4	S.W	2	N. ^o	
	Jaén	762.1		25.2	N	0	N. ^o			37	23	759.2	25.2	W.N.W	0	N. ^o	
	Granada	761.7	-0.2	22.6	W	2	N. ^o			26	19	761.0	25.0	N.E	7	N. ^o	
Costa del Sur XI	Huelva	761.7		22.4	W	5	N. ^o	Ni. ^a		34	15	761.0	29.8	S.W	4	N. ^o	
	San Fernando	762.2	+0.5	22	S	2	c. d. ^o	Ni. ^a		29	20	762.4	25	N	2	N. ^o	
	Tarifa	761.6	+0.4	22.4	W	2	N. ^o			26	21	761.5	24.6	W	2	N. ^o	
	Málaga	762.2	+0.8	28	S.S.E	0	neb. ^o	Nube		29	23	762.3	28	S	1	N. ^o	
	Almería	760.8		29.2	S.E	1	c. d. ^o	Nube		22	25	769.5	30.0	S	1	N. ^o	
Canales de Balears XII	Palma	761.3	+0.6	28	S.W	0	N. ^o	neb. ^o		30	23	762.0	28	S.W	2	c. d. ^o	
	Mahón	761.5	+0.2	26	N.E	2	c. nub. ^o			29	22	762.4	27	S	1	N. ^o	
Africa	Sta Cruz de Ten. ^a Laguna																
	Tetuan																
	Melilla																
	Larache	765.6		29.6	W	1	N. ^o			24	25	765.2	28.8	N.E	0	N. ^o	

Noticias