

DIRECCIÓN GENERAL DEL INSTITUTO GEOGRÁFICO Y ESTADÍSTICO

AÑO XXIII

BOLETÍN

1915

Núm. 217

DEL

de Agosto

OBSERVATORIO CENTRAL METEOROLÓGICO

Observaciones del Extranjero

Observaciones de la mañana á las 7 h								Id. en las 24 horas		Id. de la vispera por la tarde					
Estaciones	Barómetro		Temperatura	Viento		Estado del cielo	Estado del mar	Lluvia ó nieve	Temp. extr.ª		Barom. á 0° y al nivel del mar	Temperatura	Viento		Estado del cielo
	á 0° al nivel del mar	Variación en 3 horas		Dirección	F ^{xa}				Max.ª	Min.ª			Dirección	F ^{xa}	
Escandinavia	Bodo	761.6	+0.2	14.9	N	1	S ^o	Ni ^o	20	7	760.2	15	S	2	S. d.ª
	Cristiansund	760.9	+0.4	14.9	Cal ^o	0	sub ^o	Ni ^o	19	18	759.6	15.1	N. N. E.	4	sub ^o
	Skudesnoes														
Europa Oriental y Central	Riga														
	Moscou														
	Nicolaiew														
	Feldkirch														
	Cernorvitz														
	Cracovia														
	Pola														
	Viena														
Berlin															
Berna															
Islas Británicas	Stornoway														
	Shields														
	Valentia														
Francia	Gris Nex														
	St. Mathieu														
	Isla de Aix														
	Biarritz														
	Paris														
	Clermont														
	Perpiñán														
Cabo Sicié															
Niza															
Italia	Liorna														
	Roma														
	Cagliari														
	Palermo														
Portugal	Porto														
	Lisboa	762.0	+0.4	20	N. W.	4	N ^o	Ni ^o	27	18	769.1	25	N. N. W.	6	N ^o
	Lagos	761.2	-0.4	22.9	N. E.	1	N ^o	Ni ^o	34	19	761.6	26	N. E.	3	N ^o
	Horta	759.8	+0.6	22.4	S. S. W.	7	sub ^o	Ni ^o gda	4	25	762.4	22	S. S. W.	5	sub ^o
	Flores														
	Punta Delgada	763.3	-0.5	22.4	S. S. W.	4	sub ^o	Ni ^o gda	25	22	765.4	22.2	S. S. W.	3	sub ^o
Funchal	764.2	+0.2	19.0	N. N. E.	3	C. d.ª	Ni ^o	24	19	764.0	22.1	N. N. E.	3	sub ^o	
Marruecos y Argelia	Tanger	761.8		24.8	S	2	sub ^o	Ni ^o	29	21	761.4	24.8	N. E.	4	S ^o
	Oran														
	Laghouat														
	Argel														
	Cap de Garde														
	Túnez														
Biskra															

Radiogramas

Precios de suscripción

Un año... 18 pesetas. Un semestre... 9 pesetas.

Administrador

Habilitado del material de la Dirección general del Instituto Geográfico y Estadístico. Madrid

Dirección : Adresse : Address :

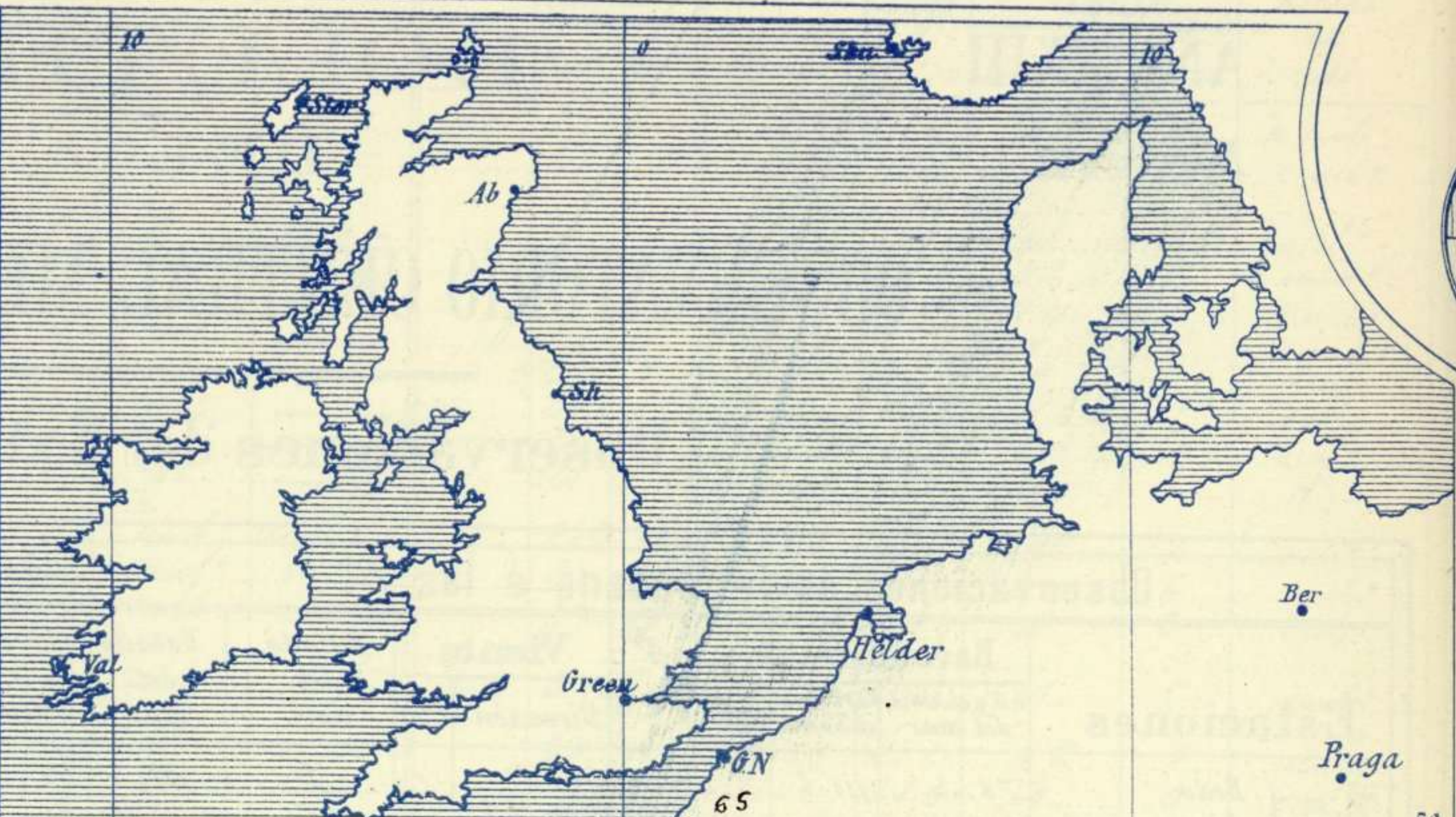
Señor
Jefe del Observatorio Central Meteorológico
Parque del Retiro

Madrid. (ESPAÑA)

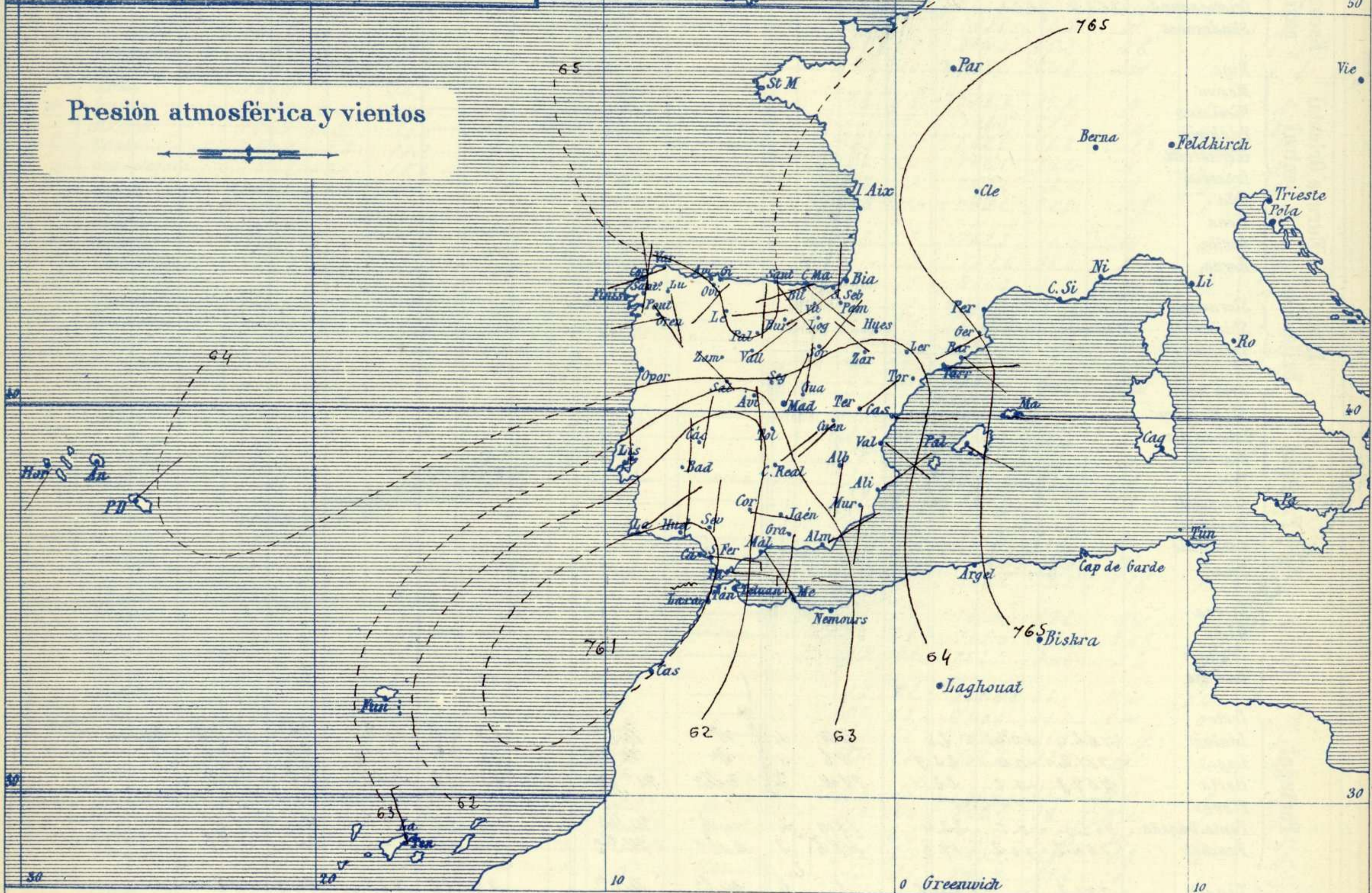
Apartado n.º 285.

Signos convencionales

Fuerza del viento	Cielo	Mar
0 Calma	○ Despejado	Ilana
1 Ventolina	☉ Con nubes	Rizada
2 Muy flojo	☉ Con nubes	Marejada
3 Flojo	☉ Con nubes	Picada
4 Bonancible (Moderado)	⊖ Bruña	Marejada gruesa
5 Fresquito (Algo fuerte)	⊗ Niebla	Gruesa
6 Fresco (Fuerte)	⊗ Nieve	Muy gruesa
7 Duro	● Lluvia	Arbolada
8 Muy duro	⚡ Tormenta	Muy arbolada
9 Temporal		



Presión atmosférica y vientos

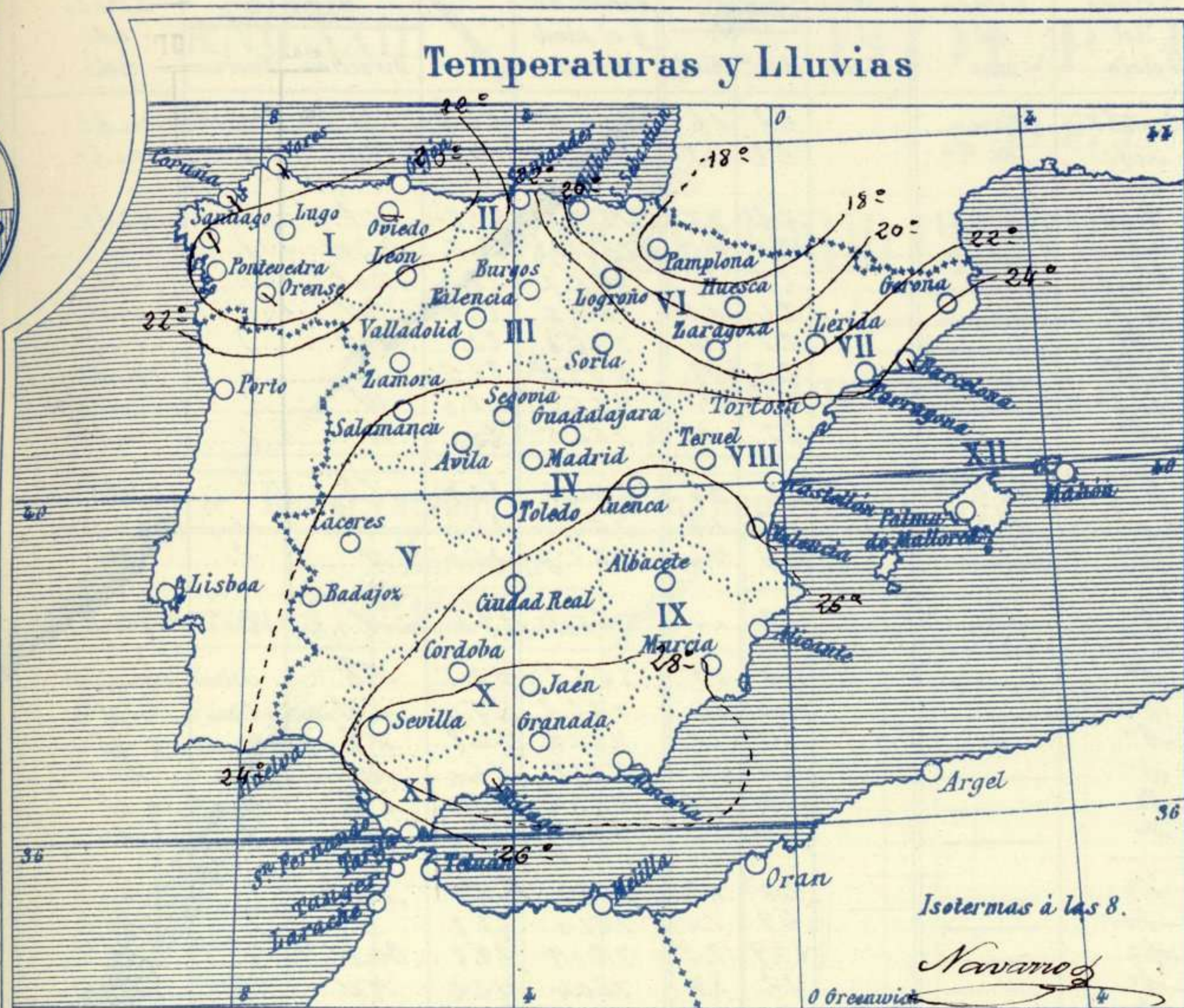


Estado general

Persisten las presiones débiles situadas al Occidente de las costas marroquines, por lo cual aun se mantiene el Levante en el Estrecho de Gibraltar y costas adyacentes.

El tiempo es bueno para toda España, de cielo claro, vientos flojos y temperatura algo mas alta que la de los días pasados: la máxima de ayer fué de 39 grados en Sevilla y la mínima de hoy ha sido de 11 grados en Leon y Soria.

Saura



Tiempo probable

EN LAS REGIONES

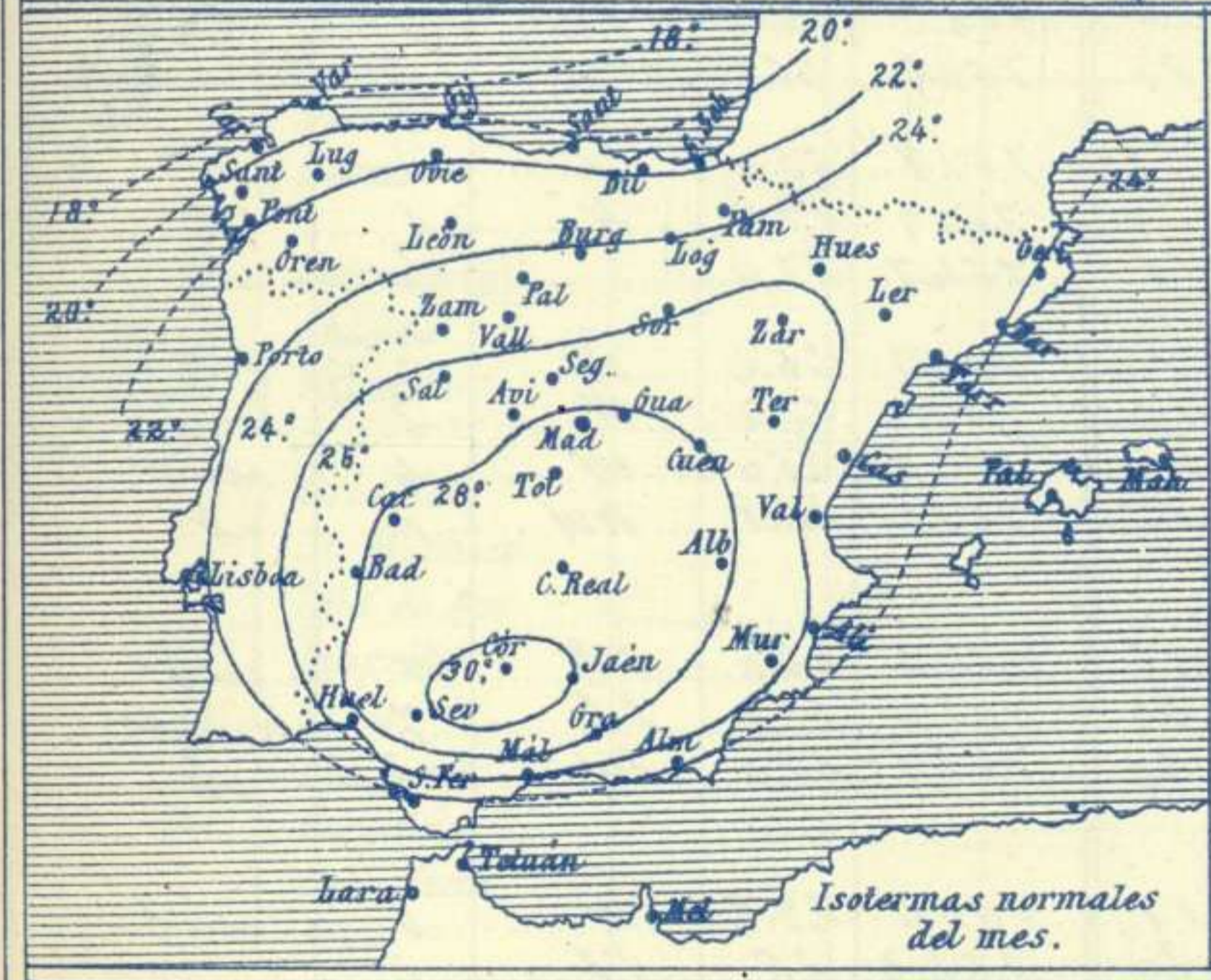
I
II
III
IV
V
VI
VII
VIII
IX
X
XI
XII

Vientos flojos de dirección variable y buen tiempo?

Vientos moderados de la región del Este y tiempo bueno.

Vientos flojos de dirección variable y buen tiempo

Los números colocados al lado de ● designan m/m de lluvia recogida.



Telegrama para las Comandancias de Marina depositado a las 12 h 53 m

No es de esperar cambio importante del tiempo

Observaciones de Madrid entre 12^h del día 4 y 12^h del día 5

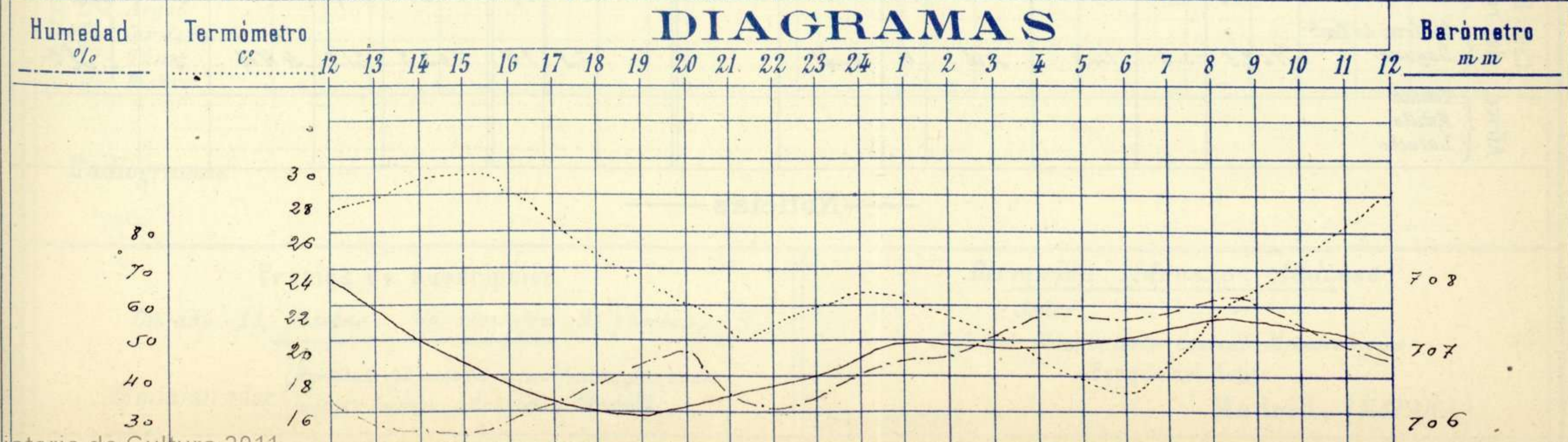
PARQUE DEL RETIRO (Altitud 667 m^s)

Observaciones aerológicas

Hora

Hora	Barómetro m m	Termómetro C°.	Humedad o/o	Viento		Lluvia o Nieve	Estado del Cielo	Notas	Alturas	Dirección del viento	Fuerza 0 a 9	Alturas	Dirección del viento	Fuerza 0 a 9	
				Dirección	F ^o a 9										
12	707.77	27.4	34	Calma	0	"	Despejado	Temperatura máxima a la							
16	706.34	28.8	30	Id.	0	"	Id.	Sombra 29.9							
20	706.19	22.6	49	S.E.	1	"	Id.	Temperatura mínima a las 17.5							
24	706.82	23.0	48	N.E.	3	"	Id.	Horas de Sol despejado en el día de ayer 12 h 45 min.							
4	706.93	19.4	59	N.N.E.	2	"	Id.								
8	707.47	21.6	62	N.N.E.	2	"	Id.								
12	706.79	22.5	47	E.	0	"	Id.								

DIAGRAMAS



Observaciones de España

Observaciones de la mañana á 8 horas										Id. en las 24 horas		Id. de la vispera á 16 horas				
Estaciones	Barómetro		Temperatura	Viento		Estado del cielo	Estado del mar	Lluvia ó nieve	Temp. ^s extr. ^{as}		Barom. ^o á 0 ^o y al nivel del mar	Temperatura	Viento		Estado del cielo	
	á 0 ^o y al nivel del mar	Variación en 3 horas		Dirección	F ^{za}				Max. ^a	Min. ^a			Dirección	Fuerra		
Región del N.W. I.	La Coruña	764.6	-0.2	21.9	NW	0	sub ^o	llana		22	16	765.5	22.6	W	2	sub ^o
	Vares	762.8	-0.2	19.5	SW	1	sub ^o	M.lla		22	13	765.5	19.7	SW	2	sub ^o
	Avilés															
	Gijón	764.6	+0.2	19.4	Cal. ^a	0	c. sub ^o	llana		22	16	765.1	20.8	N. E.	2	c. d. ^o
	Oniedo	767.9		17.4	SW	1	Humo			22	15	762.3	22.8	N.W.	1	c. d. ^o
	Finisterre	764.2	0.0	20.2	Cal. ^a	0	c. sub ^o	llana		27	22	765.7	22.2	Cal. ^a	1	sub ^o
	Santiago	765.2	-0.4	17.9	S.E.	1	sub ^o			24	15	765.5	21.9	SW	1	sub ^o
	Pontevedra	764.7	+0.2	18.2	N.	2	gr.			21	12	766.2	22.5	SW	2	c. d. ^o
	Lugo	766.1		14.5	S.E.	1	sub ^o			22	19	765.9	21.5	E.	1	sub ^o
Orense	764.0	+1.0	17.2	N.	0	sub ^o			24	12	766.7	22.0	W.	2	sub ^o	
León	763.5		12.0	E.	0	gr.			22	11	766.5	22.0	W.	1	sub ^o	
Región Cantábrica II	Santander	767.5	0.0	22.1	S.E.	0	gr.	M.lla		22	16	766.6	22.1	N.E.	1	gr.
	Punta Galea	763.1	0.0	19.4	N.W.	2	c. d. ^o	N. E.		22	16	764.4	22.1	N.E.	4	sub ^o
	Bilbao	764.2	0.0	19	S.E.	1	gr.			22	14	765.7	22.0	N.	2	gr.
	Cabo Machichaco															
San Sebastián	764.5	-1.0	18.4	N.	1	gr.	llana		22	14	765.1	19.6	N.	2	sub ^o	
Región del Duero III	Zamora	766.0	+1.0	20.1	N.	1	gr.			22	15	765.8	22.5	N.E.	0	sub ^o
	Palencia	764.1	+0.2	19.2	SW	0	gr.			24	14	763.2	25.4	N.W.	1	c. d. ^o
	Burgos	762.4	0.0	17.6	N.E.	0	gr.			25	12	767.7	24.8	N.E.	0	c. d. ^o
	Soria	762.5	0.0	20.2	N.W.	0	gr.			26	11	761.8	26.0	W.	4	gr.
	Valladolid	764.5	2.0	16.8	N.E.	2	gr.			27	12	762.2	22.0	N.E.	1	c. d. ^o
	Salamanca	764.8	+0.4	22.4	N.W.	1	gr.			29	14	765.9	27.0	N.	1	gr.
Región Central IV	Ávila	762.1		19.6	S.E.	2	gr.			26	12	760.7	24.8	N.W.	1	gr.
	Segovia	762.0	-0.2	22.0	N.E.	1	gr.			22	14	761.0	27.8	N.	1	gr.
	Madrid	762.6	+0.6	21.6	N.W.	1	gr.			29	12	760.9	22.8	Cal. ^a	0	gr.
	Toledo	762.1	+0.4	21.4	E.	0	gr.			22	17	760.4	22.2	N.W.	1	gr.
	Guadalajara	762.0	+0.6	20.2	E.	0	gr.			20	15	760.3	22.0	S.W.	0	gr.
Cuenca	761.2	-0.6	22.5	SW	2	gr.			20	17	761.2	26.1	Cal. ^a	2	tormentosa	
Extrem ^a Mancha V	Cáceres	760.5		22.2	N.	0	gr.			26	21	761.8	22.0	N.	2	gr.
	Badajoz	767.2		24.0	N.	0	gr.			26	19	762.9	29.8	N.	1	gr.
	Ciudad Real	761.4	+1.0	22.0	N.E.	2	c. d. ^o			24	18	764.7	27.4	E.	2	gr.
Alto Ebro VI	Logroño	764.6		19.6	N.	0	gr.			26	14	764.3	26.2	W.	0	c. d. ^o
	Pamplona	764.1	0.0	14.8	N.	1	gr.			22	10	765.4	21.4	N.	2	c. d. ^o
	Huesca	767.1	+1.0	19.2	SW	2	c. d. ^o			27	14	762.1	25.4	W.	4	sub ^o
	Zaragoza	764.5	0.0	20.0	N.W.	1	gr.			27	15	763.1	25.8	N.W.	1	gr.
Cataluña VII	Lérida															
	Gerona	764.7	0.0	22.8	SW	1	gr.			25	17	764.3	22.0	S.E.	1	sub ^o
	Barcelona	764.9	-0.2	24.2	S.E.	4	sub ^o	M.lla		26	20	762.4	25.5	S.E.	7	sub ^o
	Tarragona	765.0		22.4	E.	4	c. d. ^o	llana		27	20	762.9	25.0	SW	2	gr.
Levante VIII	Teruel	762.7		20.0	N.E.	0	gr.			20	17	760.2	29.7	W.	0	sub ^o
	Castellón	763.0	0.0	26.2	E.	0	sub ^o	N. E.		26	24	762.2	25	S.E.	2	
	Valencia	765.5		26.5	S.E.	1	c. d. ^o			22	23	762.6	27.2	S.E.	1	c. d. ^o
Región del SE IX	Albacete	763.9	+0.6	22.0	S.	3	gr.			22	18	765.8	20.8	S.	2	c. d. ^o
	Alicante	762.6	-0.4	26.9	N.E.	1	c. d. ^o	N. E.		20	21	762.2	26.1	S.W.	2	c. d. ^o
	Murcia	764.2		26.1	S.	1	c. d. ^o			21	20	760.2	29.8	E.	2	c. d. ^o
Cuenca del Guadalquivir X	Sevilla	761.3		28.4	N.	4	c. d. ^o			29	20	760.0	27.2	N.W.	3	gr.
	Córdoba	761.8	+0.6	26.6	E.	1	gr.			28	22	762.2	26.8	S.	0	gr.
	Jaén	762.8		25.1	E.	0	gr.			25	22	759.6	22.6	N.E.	0	gr.
	Granada	762.2	0.0	24.5	S.	1	gr.			24	20	761.0	33.2	SW	2	c. d. ^o
Costa del Sur XI	Huelva	760.9		25.3	N.	0	gr.	llana		21	15	760.7	21.3	W.	2	sub ^o
	San Fernando	761.0	+0.2	26.5	E.	4	sub ^o	M.lla		22	22	761.2	30	S.E.	2	c. d. ^o
	Tarifa	762.0	+0.2	24.4	E.	6	sub ^o	M.lla		26	22	760.4	26.1	E.	6	c. d. ^o
	Málaga	764.1	-0.5	27.7	S.E.	2	c. sub ^o	M.lla		28	15	762.5	28.2	S.W.	1	c. sub ^o
	Almería	762.0		29.2	N.E.	2	gr.	M.lla		24	18	767.1	29.2	S.E.	2	c. sub ^o
Canales XII	Palma	765.2	+0.8	26.9	S.E.	1	gr.	M.lla		22	21	764.4	27.1	SW	4	sub ^o
	Mahón	765.2	0.0	25.9	E.	1	c. d. ^o			25	19	762.7	24.1	E.	1	c. d. ^o
Africa	Sta Cruz de Ten ^o															
	Laguna	762.5	-0.6	14.9	N.W.	6	c. d. ^o			23	10	762.3	21.2	N.W.	7	c. d. ^o
	Tetuan															
	Melilla															
	Larache															

— Noticias —