

DIRECCIÓN GENERAL DEL INSTITUTO GEOGRÁFICO Y ESTADÍSTICO

AÑO XXIII

BOLETÍN

1915

Núm. 214

DEL

2 de Agosto

OBSERVATORIO CENTRAL METEOROLÓGICO

Observaciones del Extranjero

Observaciones de la mañana á las 7 ^h							Id. en las 24 horas			Id. de la vispera por la tarde					
Estaciones	Barómetro		Temperatura	Viento		Estado del cielo	Estado del mar	Lluvia ó nieve	Temp. extr. ^{as}		Barom. á 0° y al nivel del mar	Temperatura	Viento		Estado del cielo
	á 0° y al nivel del mar	Variación en 3 horas		Dirección	F ^{ta}				Max. ^a	Min. ^a			Dirección	F ^{ta}	
Escandinavia	Bodo														
	Cristiansund														
	Skudesnoes														
Europa Oriental y Central	Riga														
	Moscou														
	Nicolaiew														
	Feldkirch														
	Czernorvitz														
	Cracovia														
	Pola														
	Viena														
Berlin															
Berna															
Islas Británicas	Stornoway														
	Shields														
	Valentia														
Francia	Oris Nex														
	St. Mathieu														
	Isla de Aix														
	Biarritz														
	Paris														
	Clermont														
	Perpiñán														
Cabo Sicié															
Niza															
Italia	Liorna														
	Roma														
	Cagliari														
	Palermo														
Portugal	Porto														
	Lisboa	764.8	+0.9	17	cas. ^a	0	fr.	N. ^o	24	16	762.4	21	N.W.	5	fr.
	Lagos	762.9	+0.5	20	N.E.	2	fr.	Nub. ^a	28	17	761.6	22	N.	2	fr.
	Horta	768.0	+0.4	21	S.W.	5	sub. ^a	Nub. ^a	27	10	768.6	21	Cal. ^a	0	fr.
	Flores														
	Punta Delgada	768.7	+0.3	20.9	Cal. ^a	0	c.d. ^a	Nube	24	10	768.8	14.8	Cal. ^a	0	fr.
Funchal	765.3	+0.8	20.7	N.E.	2	c.ub. ^a	Nub. ^a	25	20	764.1	24.0	N.	3	sub. ^a	
Marruecos y Argelia	Tánger														
	Oran														
	Laghouat														
	Argel														
	Cap de Garde														
	Túnex														
Biskra															

Radiogramas

Precios de suscripción

Un año...18...pesetas. Un semestre...9...pesetas.

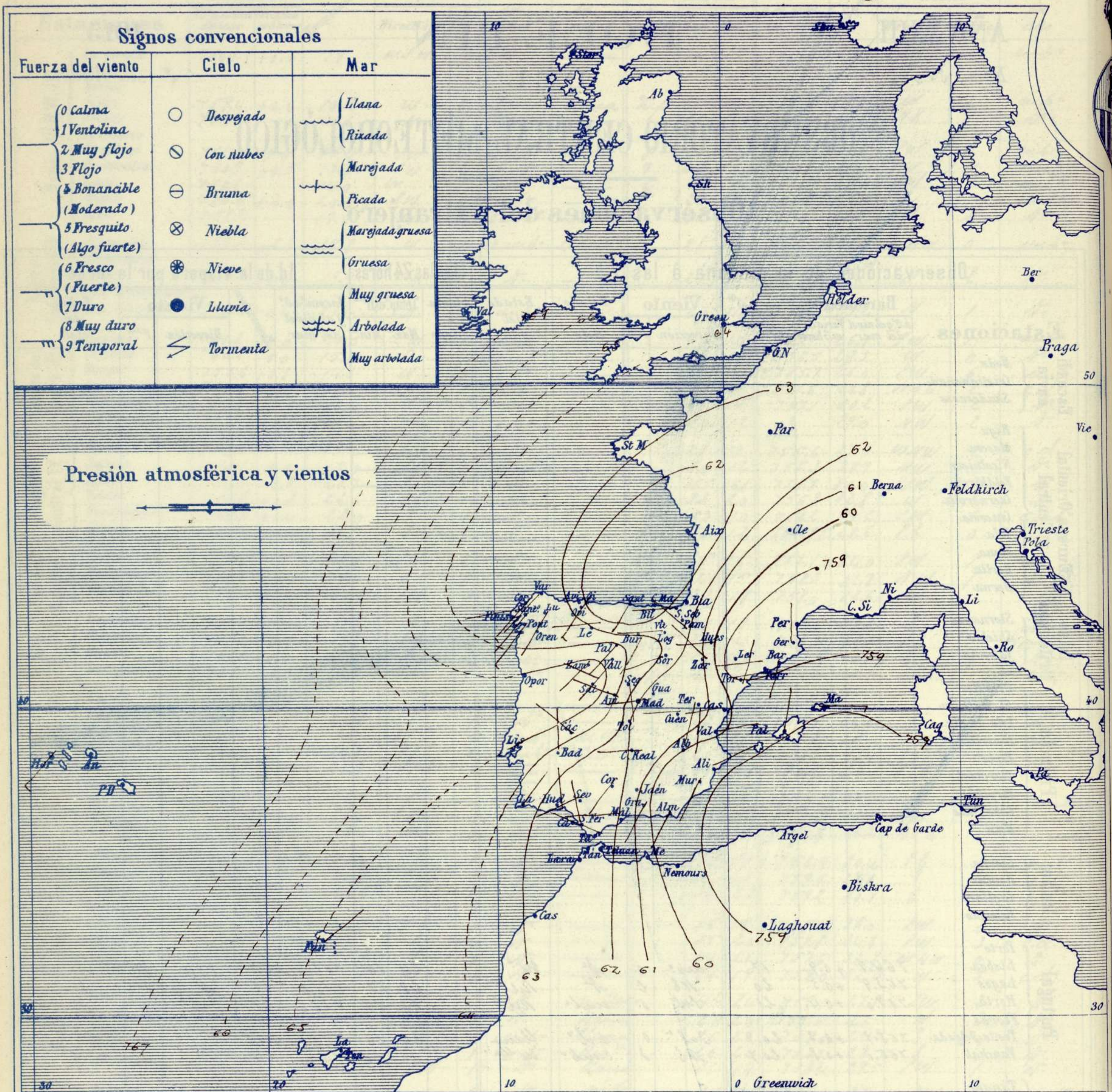
Administrador { Habilitado del material de la Dirección general del Instituto Geográfico y Estadístico. Madrid

Dirección : Adresse : Address :

Señor
Jefe del Observatorio Central Meteorológico
Parque del Retiro

Madrid. (ESPAÑA)

Apartado n.º 285.

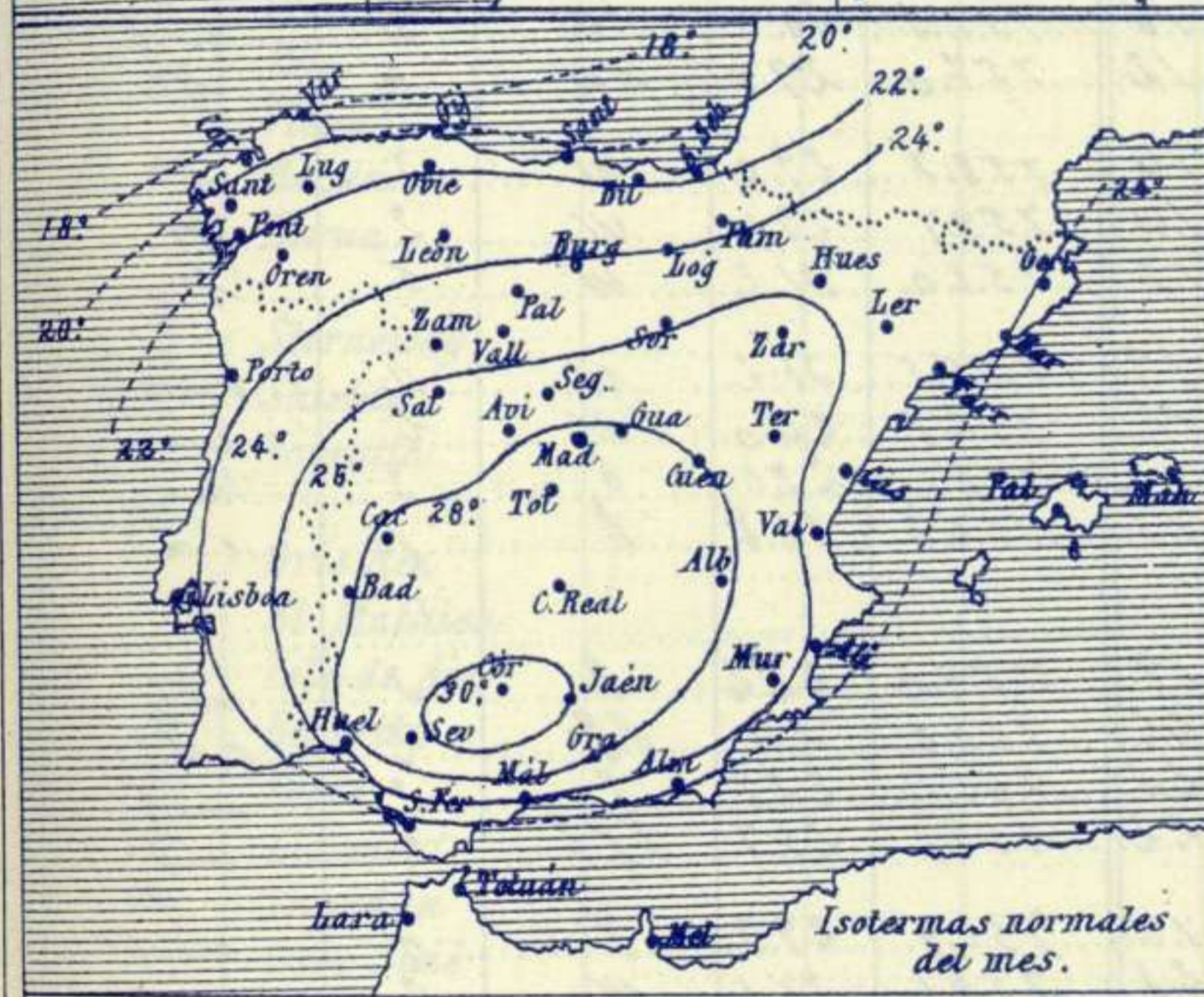
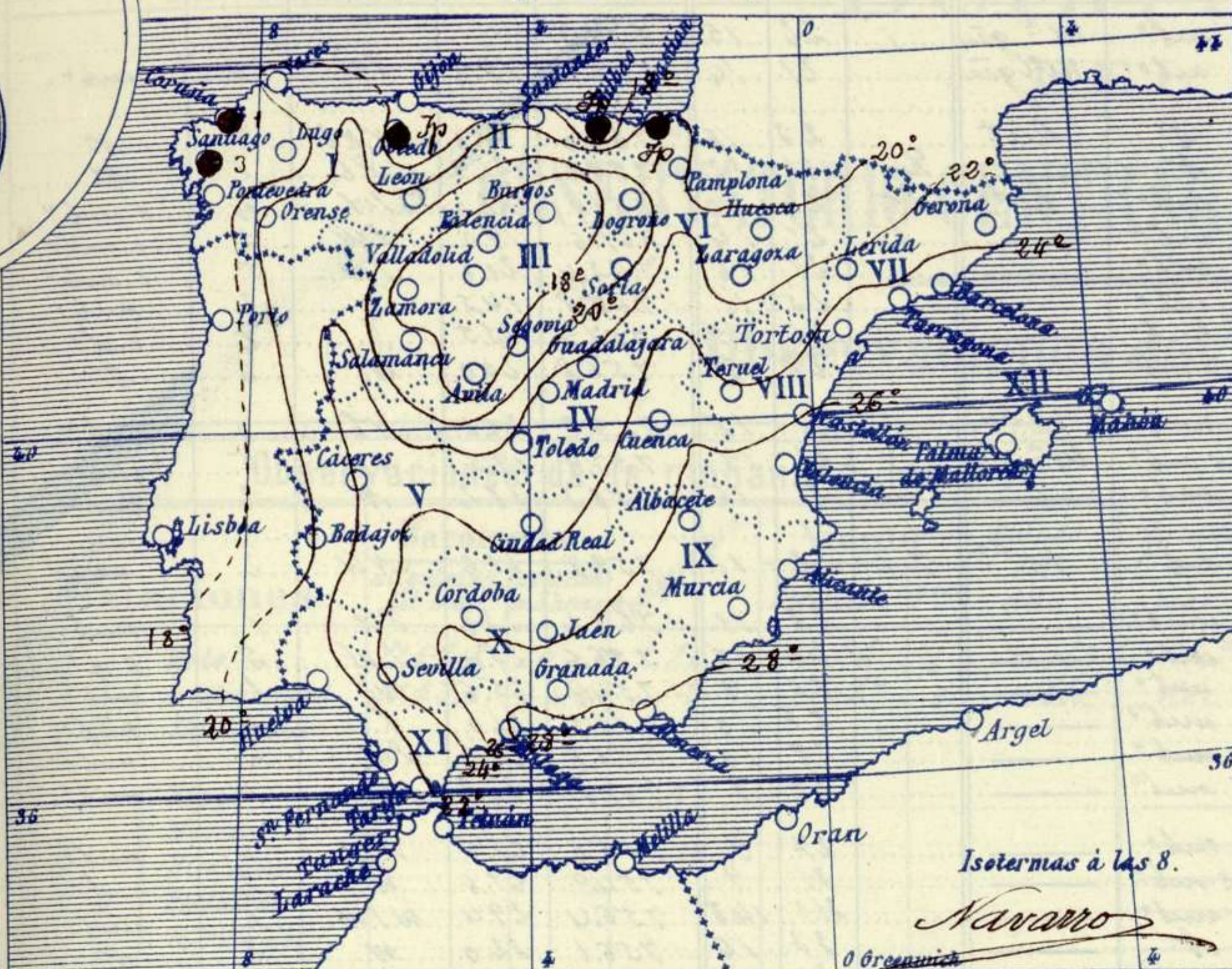


Estado general

Las presiones débiles se hallan situadas sobre el Mediterráneo Occidental unas y otras en el golfo de Vizcaya, por lo cual, los vientos dominantes de toda España son los del 3º y 4º cuadrantes. Plovió en Cantabria y Galicia, pero el tiempo se mantiene bueno por el resto de la península, siendo de notar el descenso de la temperatura: la máxima de ayer fue de 37 grados en Sevilla y la mínima de hoy ha sido de 8 grados en León. Las presiones altas deben de residir al Norte de las Azores.

Sauza

Temperaturas y Lluvias



Los números colocados al lado de ● designan m/m de lluvia recogida.

Tiempo probable

EN LAS REGIONES

- I } Vientos moderados de la región del Oeste y tiempo lluvioso. Mar.
- II }
- III }
- IV }
- V }
- VI }
- VII } Vientos moderados de la región del Oeste y buen tiempo.
- VIII }
- IX }
- X }
- XI }
- XII }

Telegrama para las Comandancias de Marina depositado a las 12 h. 55 m

Es probable que el tiempo sea lluvioso en Cantabria y Galicia

Algunas tormentas en Cataluña

Observaciones de Madrid entre 12^h del día 1 y 12^h del día 2

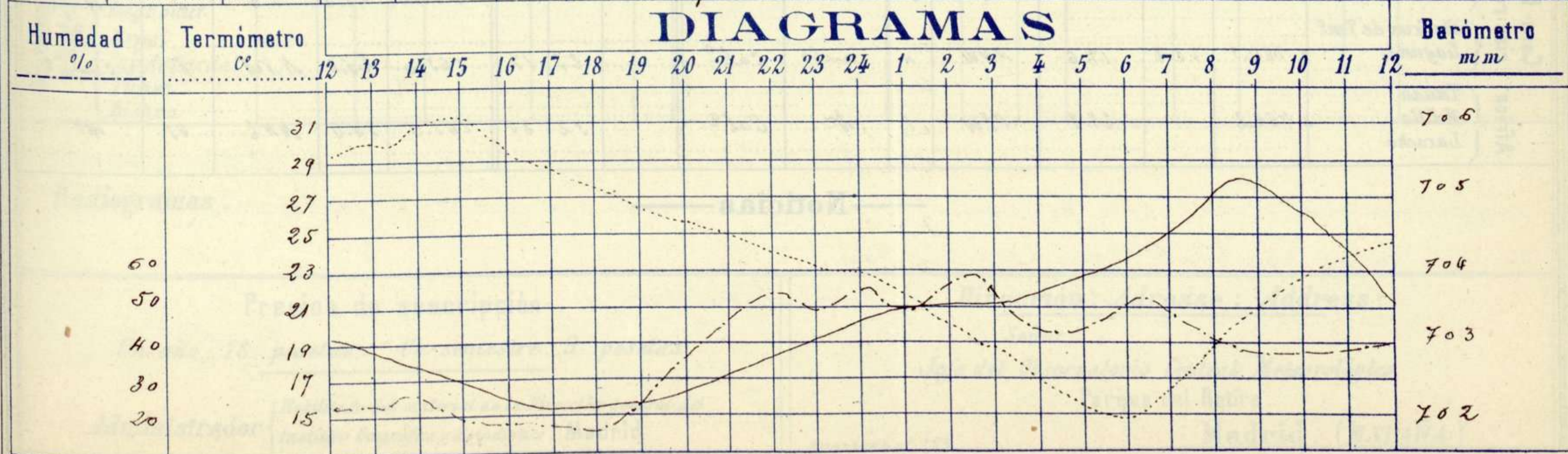
PARQUE DEL RETIRO (Altitud 667 m^s)

Observaciones aerológicas

Hora

Hora	Barómetro m m	Termómetro C°	Humedad o/o	Viento		Lluvia o Nieve	Estado del Cielo	Notas	Alturas	Dirección del viento	Fuerza 0 a 9	Alturas	Dirección del viento	Fuerza 0 a 9
				Dirección	F ^{va} 0 a 9									
12	703.02	29.2	22	N.W.	3		Casi desp ^{do}	Temp. máxima a la som.						
16	702.18	29.4	21	N.W.	4		Nub ^{do}	bra 31.1						
20	702.33	25.6	38	N.W.	2		Desp ^{do}	Td mínima id. 14.8						
24	703.32	23.8	40	N.W.	1		Id	Horas de sol despedido en						
4	703.91	16.5	42	N.W.	0		Nub ^{do}	el día de ayer 12 h 37 m						
8	705.16	18.9	47	W	0		Id							
12	703.54	24.1	30	W	1		Desp ^{do}							

DIAGRAMAS



Observaciones de España

Observaciones de la mañana á 8 horas										Id. en las 24 horas			Id. de la vispera á 16 horas				
Estaciones	Barómetro		Temperatura	Viento		Estado del cielo	Estado del mar	Lluvia ó nieve	Temp. extr. ^{as}		Barom. á 0° y al nivel del mar	Temperatura	Viento		Estado del cielo		
	á 0° y al nivel del mar	Variación en 3 horas		Dirección	F ^{ra}				Max. ^a	Min. ^a			Dirección	Fuerza			
Región del N.W. I.	La Coruña	763.0	+1.1	17	S.W.	4	sub. ^o	M ^{ta} g ^{ra}	1	22	15	753.7	18.5	S.W.	6	sub. ^o	
	Vares	761.5		20.5	S.W.	4	sub. ^o	M ^{ta} g ^{ra}		21	14	758.7	18.5	S.W.	6	sub. ^o	
	Avilés																
	Gijón	761.4	+1.2	18.2	S.W.	6	sub. ^o	M ^{ta} g ^{ra}		23	16	759.0	21.0	N.W.	3	sub. ^o	
	Oviedo	766.7		16.4	S.W.	1	sub. ^o			21	12	759.6	21.9	N.W.	1	sub. ^o	
	Finisterre	763.3	+1.0	22.3	N.W.	3	sub. ^o	M ^{ta} g ^{ra}	1.5	24	20	761.2	21.0	S.W.	4	sub. ^o	
	Santiago	762.9	+1.3	15.3	S.W.	0	sub. ^o			21	14	761.6	19.0	S.W.	3	sub. ^o	
	Pontevedra	763.9	+1.0	17.6	S.W.	4	sub. ^o			21	16	762.4	20.6	S.W.	5	sub. ^o	
	Lugo	764.0		14.5	S.W.	1	sub. ^o			25	11	760.8	14.5	N	2	sub. ^o	
Región Cantábrica II	Orense	762.6	+2.5	20.0	S.W.	3	sub. ^o			26	15	757.3	23.5	N	4	sub. ^o	
	León	762.0		16.4	N	6	sub. ^o			23	8	756.8	20.0	N	6	sub. ^o	
	Santander	760.4	+0.6	20.4	S.W.	0	sub. ^o	M ^{ta} g ^{ra}		21	15	759.2	20.2	N.W.	0	sub. ^o	
	Punta Galea	760.3	+1.0	17.1	S.W.	4	sub. ^o	M ^{ta} g ^{ra}		21	17	757.9	19.3	N.W.	5	sub. ^o	
	Bilbao	761.8	+0.2	17.1	S.W.	1	sub. ^o			21	16	758.7	18.2	N	2	sub. ^o	
Región Duero III	Cabo Machichaco																
	San Sebastián	762.3	+1.0	21.0	N	1	sub. ^o	M ^{ta} g ^{ra}		22	12	759.3	21.6	N.W.	2	sub. ^o	
	Zamora	765.0	+1.0	13.4	S.W.	1	sub. ^o			22	11	760.4	22.8	S.W.	1	sub. ^o	
	Palencia	764.6	+1.3	12.2	S.W.	4	sub. ^o			26	10	756.6	25.0	S.W.	5	sub. ^o	
	Burgos	762.7	+1.0	12.0	S.W.	0	sub. ^o			26	9	754.9	25.6	N	1	sub. ^o	
	Soria	762.5	+0.0	14.0	N.W.	5	sub. ^o			27	10	755.8	21.0	S	2	sub. ^o	
Región Central IV	Valladolid	764.6	+1.4	13.4	S.W.	1	sub. ^o			28	10	756.8	22.4	S.W.	2	sub. ^o	
	Salamanca	764.8	+1.4	15.8	N.W.	3	sub. ^o			29	9	761.1	26.8	N.W.	4	sub. ^o	
	Ávila	764.6		10.6	N.W.	2	sub. ^o			27	9	755.0	25.5	N.W.	4	sub. ^o	
	Segovia	764.1	+1.4	13.0	N	2	sub. ^o			21	9	754.9	27.6	N	2	sub. ^o	
	Madrid	761.4	+1.3	18.9	N	0	sub. ^o			21	14.8	756.4	29.4	N.W.	4	sub. ^o	
Extrem ^a Mancha V	Toledo	762.2	+1.3	19.0	N	0	sub. ^o			22	16	756.1	22.0	N	2	sub. ^o	
	Guadalajara	760.7	+1.2	18.4	S.W.	0	sub. ^o			20	16	755.5	20.0	N.W.	4	sub. ^o	
	Cuenca	775.2	+0.8	20.0	N	2	sub. ^o			20	12	757.0	29.5	N.W.	0	sub. ^o	
	Cáceres	762.5		20.8	N.W.	2	sub. ^o			21	14	758.7	29.0	N	2	sub. ^o	
	Badajoz	764.4	+1.4	18.0	N	1	sub. ^o			20	14	752.7	22.4	N	2	sub. ^o	
Alto Ebro VI	Ciudad Real	761.7	+1.0	20.0	N	4	sub. ^o			22	17	752.0	21.2	N	5	sub. ^o	
	Logroño	761.2		16.6	N	4	sub. ^o			22	19	755.5	21.2	N	0	sub. ^o	
	Pamplona	764.7	0.0	17.8	N	0	sub. ^o			26	12	756.8	24.0	N	2	sub. ^o	
	Huesca	759.7	+1.0	18.0	N	1	sub. ^o			22	17	757.7	22.0	N	3	sub. ^o	
Cataluña VII	Zaragoza	761.0	0.0	20.2	N.W.	1	sub. ^o			23	17	756.2	21.8	N	1	sub. ^o	
	Lerida																
	Gerona	759.3	0.0	22.2	N	1	sub. ^o			29	19	759.0	22.2	N	2	sub. ^o	
	Barcelona	759.1	-0.2	25	S.W.	2	sub. ^o	M ^{ta} g ^{ra}		27	22	760.0	27	S.W.	2	sub. ^o	
Levante VIII	Tarragona	759.5		25.0	N	1	sub. ^o	M ^{ta} g ^{ra}		27	22	760.2	22.8	N	2	sub. ^o	
	Tortosa	759.4	+0.9	25.8	N.W.	2	sub. ^o			27	22	758.8	25.7	S.W.	4	sub. ^o	
	Teruel	760.6		19.0	N	0	sub. ^o			20	15	756.9	29.2	N	0	sub. ^o	
Región del SE IX	Castellón	762.7	0.0	26.0	N	0	sub. ^o	M ^{ta} g ^{ra}		27	22	758.1	26.6	N	2	sub. ^o	
	Valencia	759.5		27.9	N	1	sub. ^o	Cal ^o		26	22	758.8	21.0	S.W.	1	sub. ^o	
	Albacete	760.5	+0.8	23.5	N.W.	1	sub. ^o					755.9	27.8	N	2	sub. ^o	
	Alicante	758.9	+1.0	26	N.W.	0	sub. ^o	Clava		21	22	755.2	27	N	1	sub. ^o	
	Murcia	759.4		26.4	S.W.	1	sub. ^o			22	22	757.2	21.4	N.W.	4	sub. ^o	
Costa del Sur XI	Sevilla	762.4		23.6	N.W.	3	sub. ^o			27	19	758.3	26.8	S.W.	4	sub. ^o	
	Córdoba	760.5	+1.2	24.2	S.W.	1	sub. ^o			26	21	757.7	25.4	N	1	sub. ^o	
	Jáen	762.0	+0.6	23.4	S.W.	1	sub. ^o			22	18	758.4	22.0	N	4	sub. ^o	
	Granada																
Cana-Baleares XII	Huelva	762.6		21.0	N	6	sub. ^o	M ^{ta} g ^{ra}		23	12	759.2	28.0	S.W.	2	sub. ^o	
	San Fernando	762.2	+0.8	21	N.W.	4	sub. ^o	Clava		27	19	(2)	(2)	N	(2)	sub. ^o	
	Tarifa	759.9	+0.5	22.0	N.W.	2	sub. ^o	Clava		27	22	758.9	25.7	N	2	sub. ^o	
	Málaga	761.6	+1.2	28	N	3	sub. ^o			29	24	760.2	27.1	N	2	sub. ^o	
	Almería	759.4		27.0	S.W.	1	sub. ^o	Clava		20	26	757.6	29.5	S.W.	2	sub. ^o	
Africa	Palma	759.0	+0.6	27	N	2	sub. ^o			21	24	759.2	20.1	S.W.	4	sub. ^o	
	Mahón	758.5	0.0	29.8	N	1	sub. ^o			29	24	760.2	27.0	S.W.	3	sub. ^o	
Estaciones	Sta Cruz de Ten ^o																
	Laguna	764.5	+0.8	17.6	N.W.	4	sub. ^o	Cal ^o		23	17	763.0	20.6	N.W.	2	sub. ^o	
Estaciones	Tetuan																
	Melilla	766.2		28.8	S.W.	1	sub. ^o	Cal ^o		32	20	765.0	20.0	N.W.	21	sub. ^o	
	Larache																

— Noticias —