

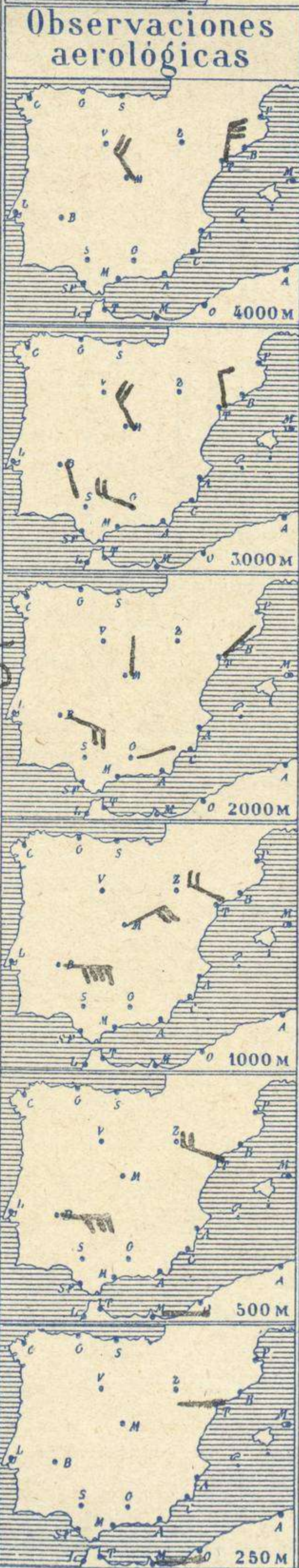
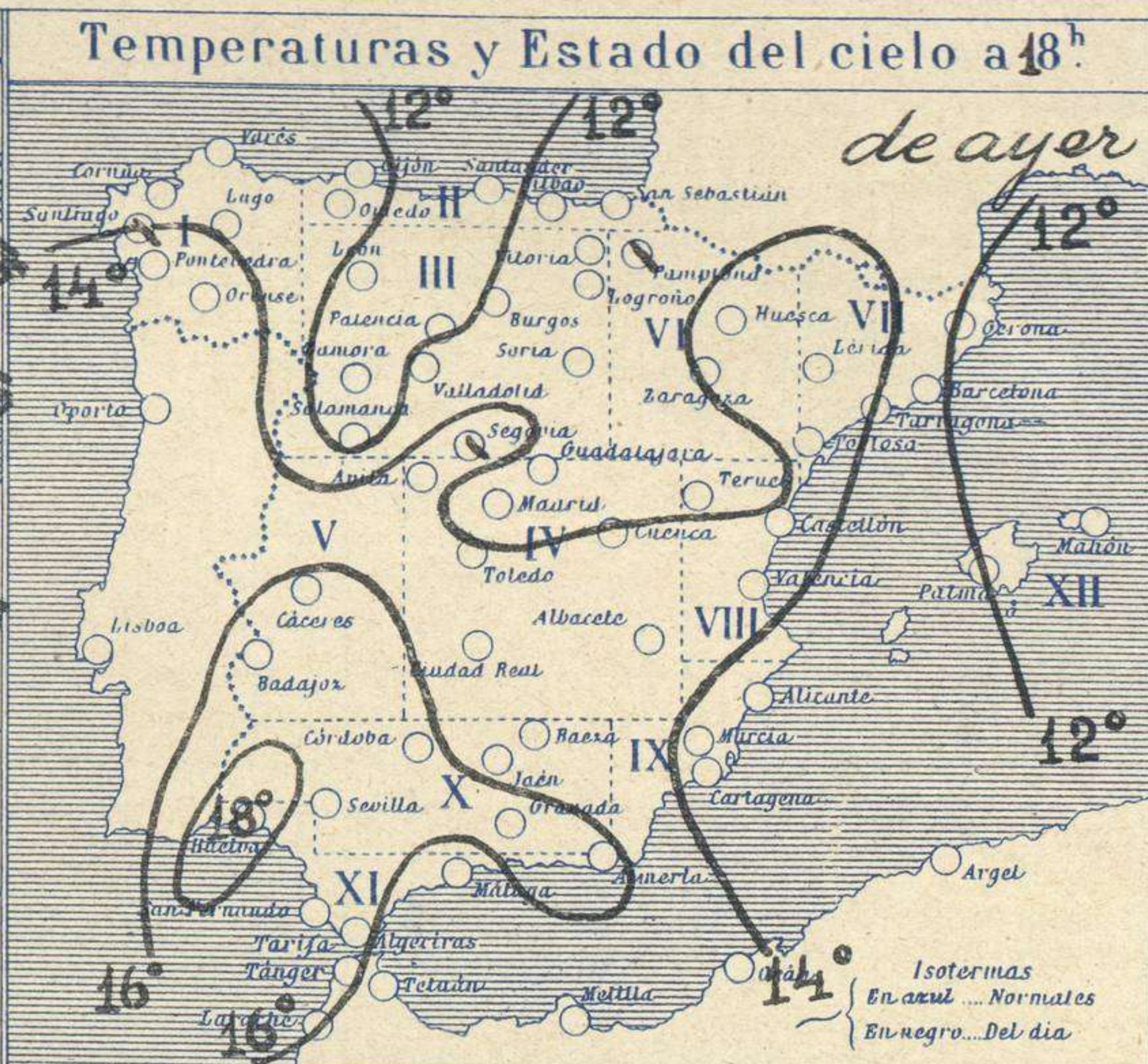
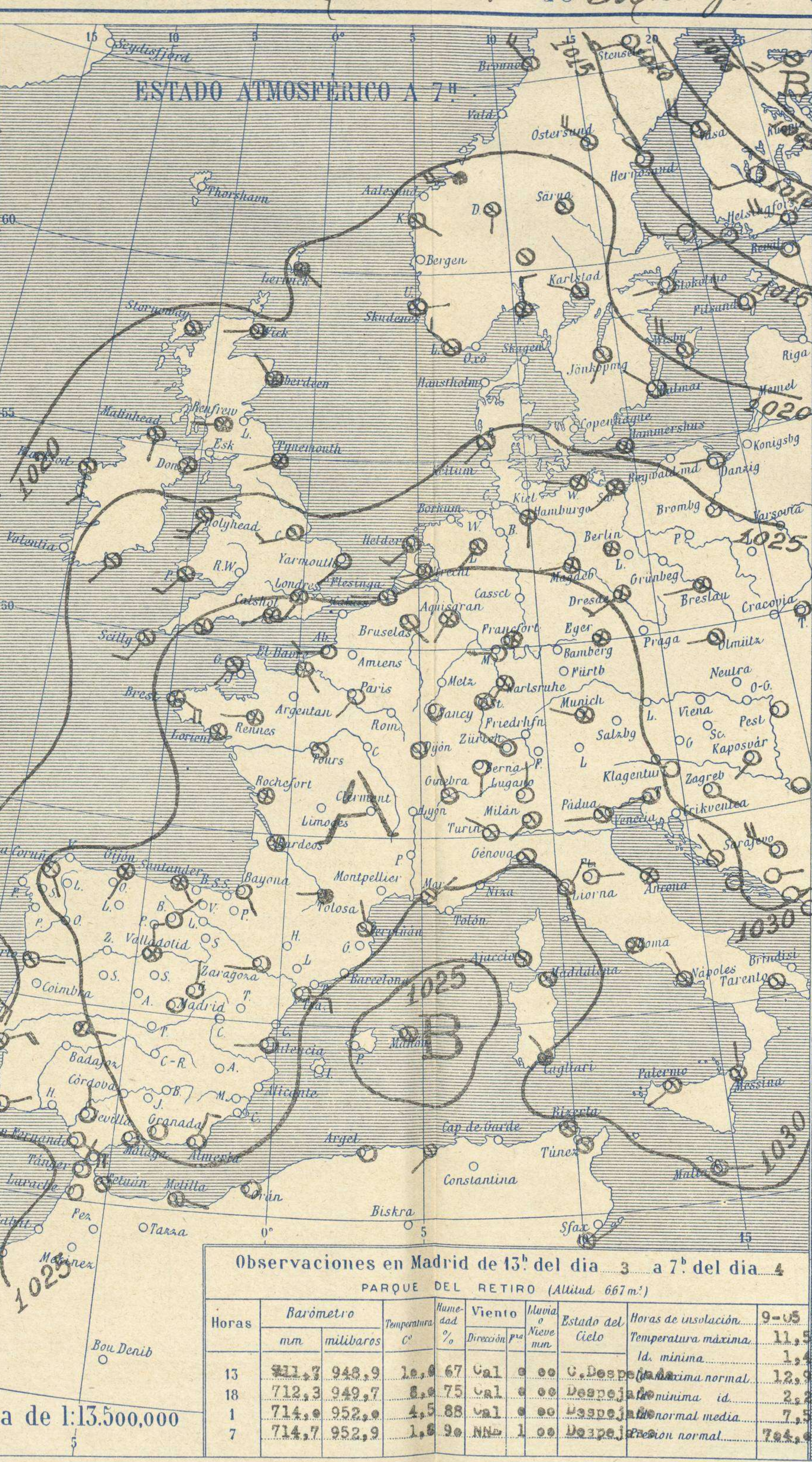
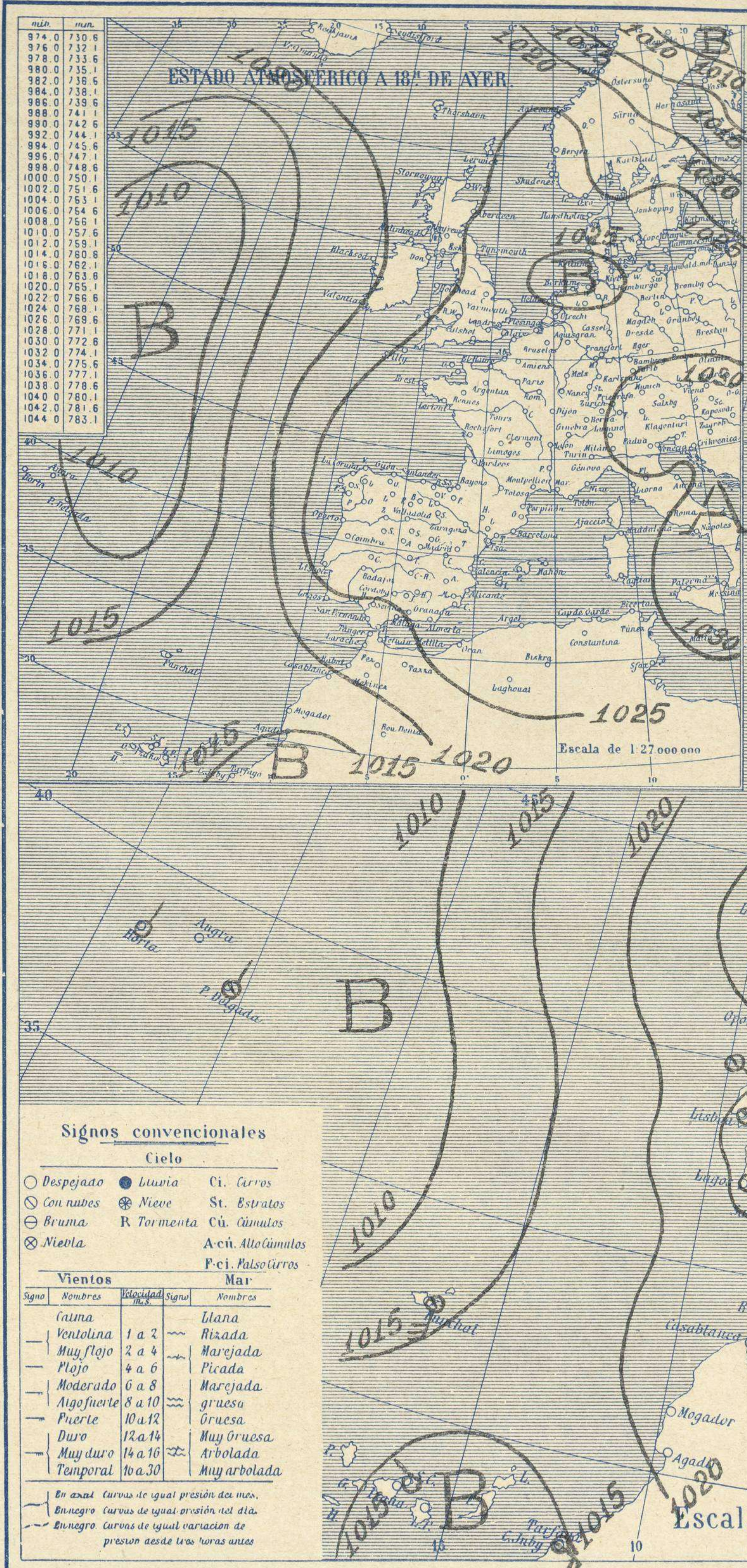


SERVICIO METEOROLÓGICO ESPAÑOL.

Boletín del *Martes 4 de Marzo* de 1930

AÑO XXXVIII

Núm. 63



Estado General

La extensa perturbación atmosférica del Atlántico se va segmentando mucho y permanece escisionada. Los núcleos más importantes se hallan en las proximidades de América. En Europa y en América del Sur de los grandes vages existen dos núcleos de altas presiones. Lluvia en el mediterráneo central y son muy abundantes e intensas las nieblas en las islas británicas, Francia, países Bajos, Alemania y Suiza. Los vientos soplan flejes de dirección variable por todo el Continente.

Tiempo probable

EN LAS REGIONES.

I
II
III
IV
V vientos flejes de dirección variable y cielo bastante calre.
VI
VII
VIII
IX
X
XI
XII

Estaciones	Temperaturas		Lluvia
	Máx.	Mínim.	
La Coruña			4
Santiago	14	7	
Pontevedra			
Lugo			
Orense	16	1	
Gijón	14	5	
Oviedo	14	4	
Santander	14	5	
Bilbao	13	4	
San Sebastian			
León	9		
Zamora			
Palencia	10	-3	
Burgos	9	-1	
Soria		-2	
Valladolid	13	-1	
Salamanca		-2	
Ávila		-1	
Segovia	10	0	
Madrid	12	1	
Toledo	14	0	
Guadalajara	12	0	
Cuenca	10	-2	
Ciudad-Real	13	1	
Albacete	11	-2	
Cáceres	17	5	
Badajoz	17	4	
Vitoria	13	-2	
Logroño	14	0	
Pamplona	10	2	
Huesca	14	2	
Zaragoza	15	0	
Lérida			
Gerona	11	6	3
Barcelona	12	1	
Tarragona			
Tortosa			
Teruel	12	-5	
Castellón	12	7	
Valencia	15	5	
Alicante	20		
Murcia		3	
Sevilla	18	3	
Córdoba	15	4	
Jaén	14	7	
Baeza			
Granada	15	2	
Huelva	20		
San Fernando		11	
Tarifa	15	12	
Algeciras	16	13	
Málaga	15	7	
Almería	18	9	
Palma			
Ibiza			
Mahón	10	7	
Las Palmas			
St Cruz de T.	20	15	
Laguna			
Tenifán	15	9	
Melilla			
Tánger		12	

Observaciones en Madrid de 13^h del día 3 a 7^h del día 4

PARQUE DEL RETIRO (Altitud 667 m.)

Horas	Barómetro		Temperatura	Humedad	Viento	Nieve	Estado del cielo	Horas de insolación	
	mm	milibaros						Temperatura máxima	Id. mínima
13	711,3	948,9	10,6	67	Cal e oo	0	U. Despejado	9-15	11,5
18	712,3	949,7	8,6	75	Cal e oo	0	Despejado		12,9
1	714,0	952,9	4,5	88	Cal e oo	0	Despejado		7,5
7	714,7	952,9	1,6	90	NN	1	Despejado		7,4

Signos convencionales

Cielo

○ Despejado ● Lluvia Ci. Carros
 ☁ Con nubes ☼ Nieve St. Estratos
 ☁ Bruma R Tormenta Cú. Cúmulos
 ☁ Niebla Acú. AltoCúmulos
 ☁ F.ci. PseudoCúmulos

Vientos

Signo	Nombres	Velocidad	Signo	Nombres
—	Calma	0	—	Uana
—	Ventolina	1 a 2	—	Rizada
—	Muy flojo	2 a 4	—	Marejada
—	Flojo	4 a 6	—	Picada
—	Moderado	6 a 8	—	Marejada gruesa
—	Algo fuerte	8 a 10	—	Gruesa
—	Fuerte	10 a 12	—	Muy gruesa
—	Duro	12 a 14	—	Arbolada
—	Muy duro	14 a 16	—	Muy arbolada
—	Temporal	16 a 30	—	

En azul Curvas de igual presión del mes.
 En negro Curvas de igual presión del día.
 En negro Curvas de igual variación de presión desde tres horas antes.

