

INSTITUTO GEOGRÁFICO Y CATASTRAL

BOLETÍN DEL SERVICIO METEOROLÓGICO

AÑO XL

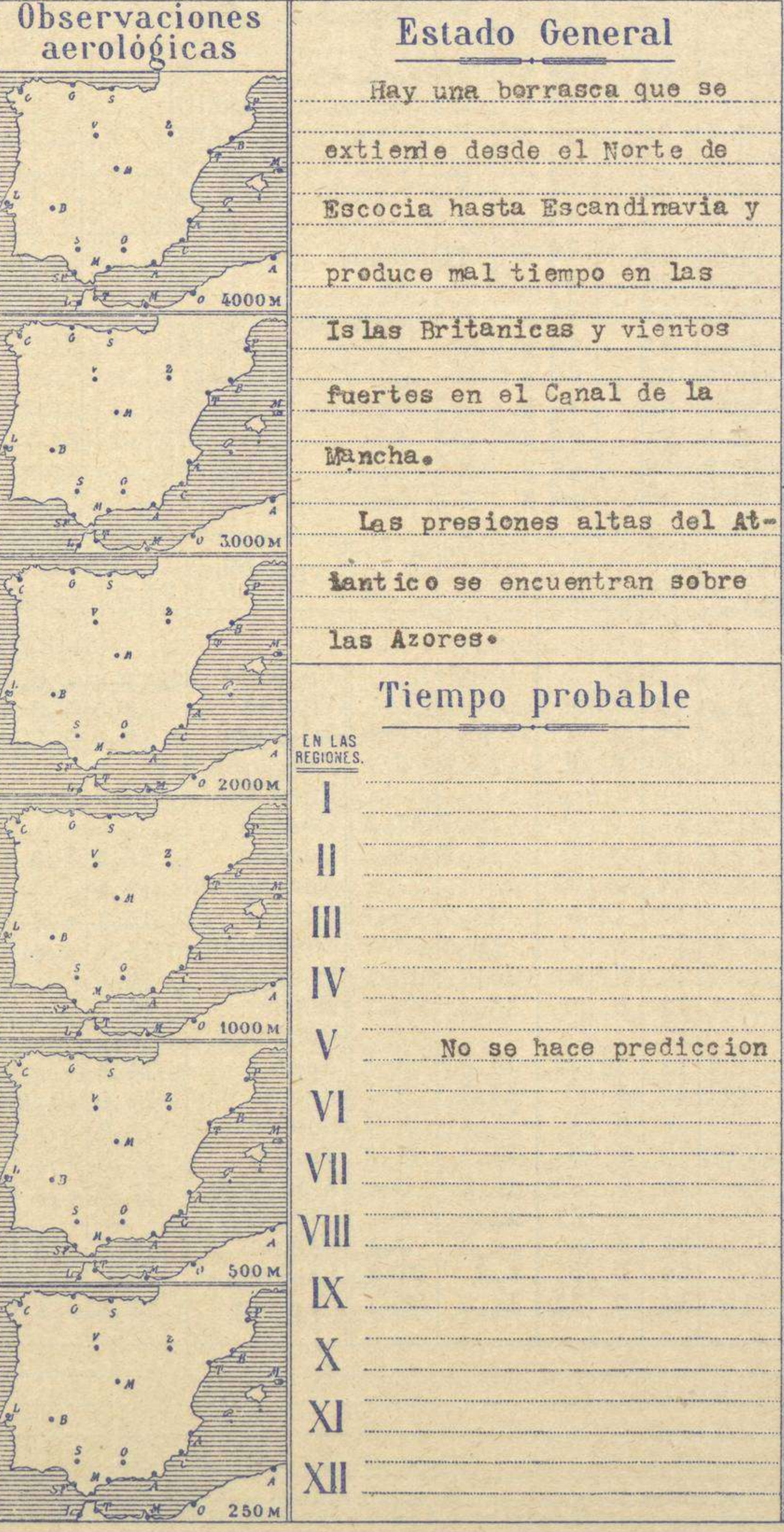
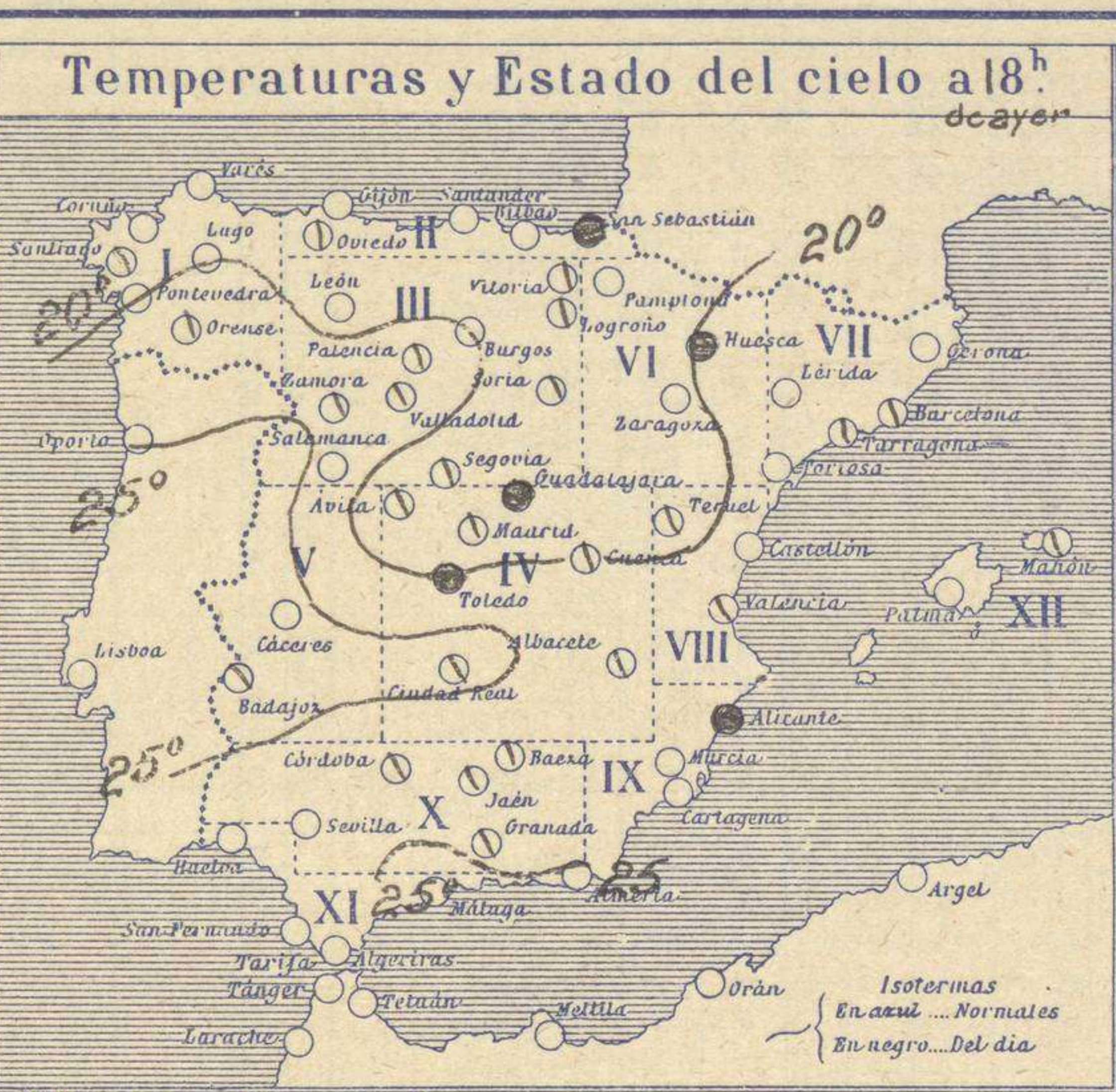
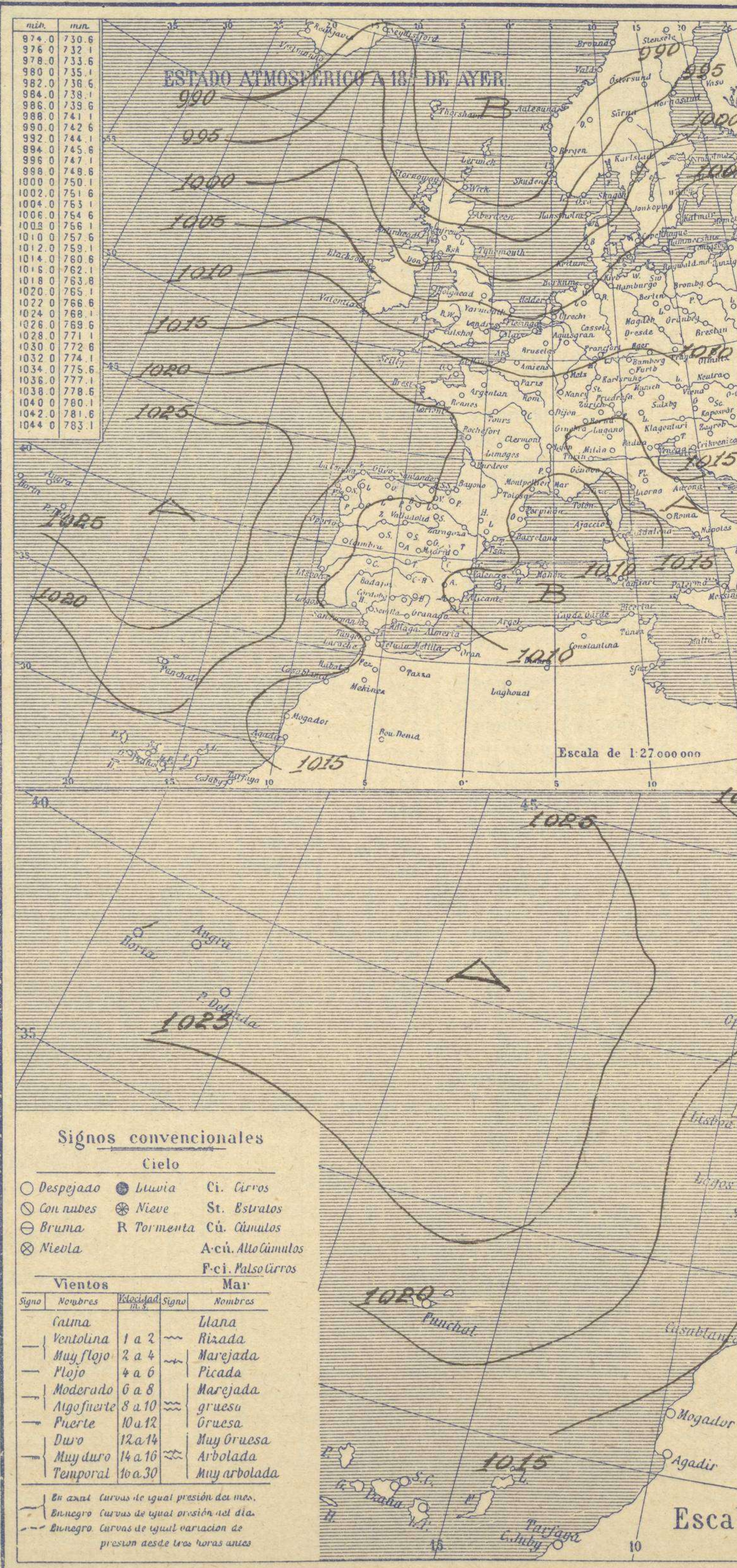
Núm. 255

OBSERVACIONES DEL EXTRANJERO

11 de Septiembre 1932

ESTACIONES	PRESIÓN MILIBARES			VIENTO	TEMPE- RATURA	TIEMPO	PRESIÓN MILIBARES			VIENTO	ESTACIONES	PRESIÓN MILIBARES			VIENTO	TEMPE- RATURA	TIEMPO	PRESIÓN MILIBARES			VIENTO
	á O. N.M.G.N.	VARIACIÓN	C. D. y F.				á O. N.M.G.N.	VARIACIÓN	C. D. y F.			á O. N.M.G.N.	VARIACIÓN	C. D. y F.				á O. N.M.G.N.	VARIACIÓN	C. D. y F.	
ISLANDIA	Seydisfjord	993,5	-	Cal-o	7	-	-	992,7	-	2-2	PAISES BAJOS	De Bild	1006,2	-1,2	9	SSW-5	14	N	N	1005,2	WSW-2
	Reykjavik							06,4	ESE-3	La Helder		999,3	-2,0	8	WSW-6	15	N	A	02,7	SW-6	
	Vestfmannö	89,1	-	-	ESE-7	7	-	-	87,5	ESE-4		Flesinga									
	Thorshavn									WSW-5		Bruselas								07,5	SW-3
	Stensele	85,5	-0,0	9	E-1	11	N	N				Zurich	1014,8	0,0	3	SE-2	17	N	11	14,0	SSE-2
	Ostersund	83,7	-1,4	8	SE-2	11	N	N	93,6	E-1		Berna	14,8	0,0	4	SE-0	15	N	T	14,0	W-0
	Hernosánd	87,9	-3,0	8	S-4	11	N	NB				Ginebra	15,8	0,8	2	SW-0	17	N	N	14,0	NNE-1
	Särna	84,0	-2,6	8	SSW-4	10	11	11	95,7	WNW-2		Lugano	16,2	-0,6	5	N-2	18	N	N	15,4	NE-0
	Karlstad								1000,2	SW-3		Calais	04,7	-0,8	8	WSW-9	14	N	N		
	Estocolmo	90,3	-3,0	9	S-4	15	N	11	05,0	SSE-2		Abbeville	07,9	-0,8	9	SSW-5	13	N	N	08,7	WSW-4
SUECIA Y NORUEGA	Jönköping							02,3	S-2	El Havre	10,5	0,0	2	SW-7	15	N	N				
	Wisby							08,3	NNW-9	Maguncia											
	Kalmar	90,6	-2,2	9	SW-6	15	N	11	04,8	SW-1	Brest	12,2	0,0	3	NW-6	16	N	D	12,1	W-2	
	Bronnö									Lorient	15,5	-	1	W-6	16	N	N	14,7	W-7		
	Vallersund									Rennes	13,3	-	-	Cal-o	11	D	N	11,4	W-3		
	Kinn									Argentan	12,1	0,2	-	SW-2	12	N	N				
	Dombaas	81,0	-2,2	8	WNW-2	9	N	11	991,5	S-2	Paris	11,9	0,2	3	WSW-4	13	N	N	10,6	WSW-4	
	Utsire	84,0	-2,6	8	WSW-4	11	N	A	92,4	S-5	Nancy	12,5	0,2	4	SW-2	15	N	N	09,5	SSE-3	
	Fæerder	88,1	-0,2	6	WSW-4	14	D	11	98,4	SW-3	Estrasburgo	12,5	0,0	5	SSW-3	19	N	N	10,9	SSW-2	
	Lister	86,6	-1,8	7	SW-5	13	A	T	95,6	SSW-0	Tours								12,9	W-1	
DINAMARCA	Skagen	89,8	-0,4	6	SW-4	14	N	A	98,7	SSW-2	Dijon	13,0	0,0	3	WSW-1	17	N	N	10,9	SSW-1	
	Hanstholm	88,8	-1,4	8	SW-4	13	A	A	98,6	SW-3	Rochefort	15,1	0,2	3	Cal-o	15	N	N			
	Blaavands	93,8	-	7	SW-5	15	A	T	1001,1	SSW-4	Clermont	15,0	0,0	3	Cal-o	15	N	N	12,7	Cal-o	
	Copenhagen	97,8	-0,4	6	SW-3	15	N	N	06,1	SSW-2	Lyon	14,7	0,6	2	SSW-2	17	N	NB	12,1	NNE-2	
	Hammershus	98,6	1,0	0	SW-6	15	N	A	06,0	SSW-2	Burdeos										
	Lerwick								08,1	S-1	Bayona	15,7	0,8	8	WNW-3	18	11	11	13,4	WSW-4	
	Stornoway	83,6	-0,6	6	WSW-4	11	11	11	991,0	W-4	Tolosa	-	2,4	2	W-2	16	N	N	11,8	WSW-1	
	Wick	82,7	-1,0	8	SW-2	9	N	A	89,8	SW-2	Marignane	11,1	-0,2	7	S-2	11	11	11	06,9	NW-6	
	Aberdeen	85,0	-1,4	6	SE-2	10	A	A	1002,6	W-2	Perpiñan	12,9	1,0	2	WSW-2	20	N	N			
	Malin Head	93,9	1,4	4	S-7	12	N	A	998,4	NW-6	Ajaccio	11,3	1,4	3	Cal-o	26	N	N			
ISLAS BRITANICAS	Renfrew	90,2	-0,8	6	WSW-2	11	A	11	97,0	WSW-4	Oporto								14,8	NNW-5	
	Tynemouth	90,4	-2,0	8	-	-	11	11	97,6	W-3	Coimbra										
	Blacksod	1000,4	3,0	3	WNW-6	13	N	A	1003,4	WNW-6	Lisboa	16,1	0,0	2	N-6	16	D	D	15,7	N-5	
	Donaghada	993,3	-	-	S-3	12	N	11	00,2	WSW-2	Lagos	14,5	0,0	3	N-1	19	D	-	13,4	NW-5	
	Holyhead	94,6	-3,0	5	WNW-7	15	11	11	04,1	WSW-3	Funchal								18,3	N-5	
	Cranwell	96,3	-3,0	8	SW-5	12	11	11	02,6	WSW-2	Horta	28,2	0,0	4	NE-1	21	N	N	27,7	NNE-4	
	Yarmouth	99,9	-2,4	8	SW-4	13	N	11	03,3	SW-2	Turin	16,2	0,0	3	NW-1	18	11	N	16,2	SW-3	
	Valentia	1005,7	4,0	3	NW-5	14	N	11	09,6	W-4	Milan								15,3	N-2	
	Pembroque								06,1	WSW-4	Pádua										
	Ross-on-Wye	997,0	-	9	SW-5	14	11	11	05,8	W-2	Venecia	14,7	0,0	4	sse-2	22	N	N			
EUROPA CENTRAL	Londres	1002,8	-3,0	8	SSW-5	14	N	N			Génova	16,6	1,6	4	SE-6	23	N	N			
	Scilly							10,9	NW-5	Florenca	15,5	0,4	3	W-1	19	N	N	14,9	W-2		
	Plymouth	04,6	-2,8	5	WSW-5	16	11	11	09,4	NW-1	Liorna	17,4	0,8	4	Cal-o	23	N	N	17,5	SSE-2	
	Calshot	03,5	-3,0	8	SW-6	16	N	N	06,6	SW-4	Ancona								14,7	Cal-o	
	Quernsey	09,5	-0,8	7	WSW-5	16	N	N	10,2	WSW-3	Zara								14,7	SSW-2	
	Borkum								00,1	SW-2	Roma										
	Loningen	02,4	-1,0	9	SW-6	14	N	N			Magdalena										
	Hamburgo	01,0	-0,4	9	SW-5	13	N	N	06,4	S-3	Taranto	15,8	0,6	3	Cal-o	18	D	D	15,0	Cal-o	
	Swinemunde	00,9	-0,2	8	SW-2	16	N	-	07,5	Cal-o	Mesina	16,7	1,0	1	Cal-o	24	D	D			
	Danzig								06,3	SSW-2	Tánger										
EUROPA CENTRAL	Memel	00,6	-0,6	-	SW-6	16	N	N	06,0	S-1	Oran								11,5	WNW-2	
	Aquisgran	07,5	-0,4	7	SW-6	14	N	N	07,1	SSW-4	Argel	12,3	0,6	2	Cal-o	23	N	N			
	Magdeburgo	05,1	-0,4	8	-	16	-	-	06,7	SW-3	Bizerta										
	Berlin	999,0	-0,6	8	-	15	-	-	06,3	SSE-3	Túnez										
	Dresde	1007,7	0,6	3	WSW-3	18	N	11	08,0	WSW-1	Rabat								15,7	WNW-2	
	Breslau	08,0	0,8	1	SW-2	18	11	11	08,6	S-1	Fez										
	Francfort	09,9	0,0	3	SW-2	16	N	N	09,0	SW-3	Tazza								12,2	NW-0	
	Carlsruha	11,8	0,6	3	SW-3	17	N	N	09,5	S-1	Sfax										
	Munich								11,6	NW-3	Casablanca										
	Posen	00,3	-0,4	9	SW-2	18	11	A			Mequinez								14,0	W-2	
Varsovia	06,7	-0,2	5	SSW-2	21	N	N			Agadir								09,6	W-2		
Cracovia	09,9	0,6	4	Cal-o	20	N	D														
Viena	11,1	2,2	2	WSW-1	18	N	N														
Praga	10,3	0,4	1	SW-3	18	N	11														
Buda-Pest	12,8	-0,2	7	Cal-o	19	N	N														

RADIOGRAMAS TRANSMITIDOS DESDE BARCOS



**Temperaturas extrema y Lluvia**

Estaciones	Temperaturas		Lluvia (mm)
	Máx.	Mín.	
La Coruña	24	14	ip
Santiago	19	12	
Pontevedra	22	12	
Lugo	21	11	
Orense	21	11	
Gijón	21	15	
Oviedo	19	12	
Santander	19	16	ip
Bilbao	21	18	1
San Sebastián	22	15	16
León	22	8	
Zamora	22	15	
Palencia	20	10	
Burgos	17	11	1
Soria	21		
Valladolid	21		
Salamanca	25	6	
Ávila	15	9	3
Segovia	16	9	1a
Madrid	21	12	1e
Toledo	21	14	11
Guadalajara	18	12	3
Cuenca	18	10	
Ciudad-Real	26	11	5
Albacete	22	11	3
Cáceres	26	15	
Badajoz	27	14	
Vitoria	15	12	1
Logroño	18	14	1
Pamplona	23	14	22
Huesca	22	11	
Zaragoza	15	7	
Lérida	25	18	2
Oerona	25	15	22
Barcelona	22	8	16
Tarragona	20	17	9
Tortosa	26	7	7
Teruel	21	16	17
Castellón	22	17	ip
Valencia	26	15	ip
Alicante	27	12	
Murcia	28	13	
Sevilla	25	15	
Córdoba	20	14	8
Jaén	19	10	17
Baeza	20	11	2
Granada	27	16	
Huelva	23	18	
San Fernando	23	16	
Tarifa	25	19	2
Algeciras	27	16	
Málaga	25		
Almería	28	18	3
Palma	27	19	16
Ibiza	27	19	16
Mahón	27	19	16
Las Palmas	27	21	
St. Cruz de T.	16	ip	
Laguna	17	9	
Izaña	25	16	
Tetuán	25	16	
Melilla			
Tánger			

# OBSERVACIONES DE ESPAÑA

ESTACIONES	PRESIÓN MILIBARES			VIENTO C. D. y F.	TEMPERATURA C.	HUMEDAD %	TIEMPO		NUBES	MAR	DIRECCIÓN Y FUERZA DEL VIENTO A										
	á O° N. M. G. N.		VARIACIÓN				C.	C.			PRESENTE	PASADO	250	500	1000	2000	3000	4000	5000		
	N. M. G. N.	VARIACIÓN																			
OBSERVACIONES Á 7 <sup>h</sup>															OBSERVACIONES Á						
La Coruña	18,3	0,4	3	SE-1	15	95	11	11	cu-nb												
Gijón	19,0	0,4	3	SW-2	16	75	n	N	Cu-al-ci	3											
Santander	18,5	1,2	4	WNW-2	16	85	N	A	St-cu	6											
Valladolid																					
Zaragoza	14,3	1,4	4	W-1	15	95	N	N	Cu-nb	5											
Barcelona	13,5	1,6	3	E-3	21	85	N	11	St-cu-cu	7											
Tortosa																					
Mahón	11,9	1,8	4	NNE-1	19	85	N	T	st-cu-al-cu	2	8										
Madrid	14,9	1,2	4	NE-1	13	95	N	11	St-cu-al-cu	7											
Badajóz	14,3	0,6	1	Cal-e	15	75	D	D		8											
Alicante	11,3	1,2	4	NNE-1	17	75	N	D	al-cu	2	8										
Granada	11,1	0,0	3	SW-e	14	95	11	11		3											
Sevilla	13,1	0,2	2	Cal-e	14	95	N	NB	nb	6											
Almería	12,1	1,2	4	S-	18	75	N	11	nb	1	6										
Málaga	11,9	0,4	6	NW-1	21	55	N	N	cu	2	6										
S.Fernando	13,5	0,0	3	Cal-e	15	75	D	D		7											
Melilla	12,2	0,2	3	Cal-e	18	65	N	N	al-cu	1	6										
Tetuán																					
S <sup>ta</sup> C. de Tenerife	17,0	0,4	4	N-1	22	65	N	N	Cu	9											
Izafía	06,3	0,0	4	N-4	10	5	N	N		9											
OBSERVACIONES Á 18 <sup>h</sup>															OBSERVACIONES Á						
La Coruña	17,5	0,2	3	NW-1	19	74	N	N	St-cu	4	6										
Gijón	17,4	0,4	3	Cal-e	19	74	N	N	Cu-Acu	2	6										
Santander																					
Valladolid	13,1	0,6	4	No-3	17	54	N	N	St-cu	8											
Zaragoza																					
Barcelona	09,0	0,4	9	Cal-e	23	84	N	22	Acu-At	-	6										
Tortosa	13,9	1,6	4	W-3	19	85	N	N	St-cu-al-cu	1	7										
Mahón	08,9	0,8	1	NNW-3	24	64	N	N	St-cu-alt	2	7										
Madrid	11,8	0,4	3	Cal-e	15	94	N	11	Nb	6											
Badajóz	12,1	0,4	4	NE-3	25	34	N	N	Cu-Acu	3											
Alicante	09,4	0,4	2	NNW-3	20	64	11	A	Cumb	1	8										
Granada	13,8	0,0	5	Cal-e	16	64	N	11	Cumb	6											
Sevilla	12,9	0,6	3	SW-2	22	84	N	N	Nb	6											
Almería	11,7	0,8	4	SW-2	24	44	N	N	Cumb-Acu	2	7										
Málaga	11,4	0,0	0	NW-1	25	44	N	N	cu	3	6										
S.Fernando	13,4	0,0	3	WSW-2	21	64	N	N	cu	2	7										
Melilla	14,2	1,2	2	WNW-3	22	84	N	N	Cu	1	3										
Tetuán	12,1	1,6	3	W-5	21	64	N	D	Acu	8											
S <sup>ta</sup> C. de Tenerife	18,7	0,4	4	NNW-3	24	44	N	N	Cu	2	9										
Izafía	06,6	0,4	8	NW-5	14	60	N	N	Cum	9											

ESTACIONES	PRESIÓN MILIBARES			VIENTO C. D. y F.	TEMPERATURA C.	TIEMPO PRESENTE PASADO	PRESIÓN MILIBARES	VIENTO C. D. y F.	ESTACIONES	PRESIÓN MILIBARES			VIENTO C. D. y F.	TEMPERATURA C.	TIEMPO PRESENTE PASADO	PRESIÓN MILIBARES	VIENTO C. D. y F.												
	á O° N. M. G. N.		VARIACIÓN							C.	C.	PRESENTE						PASADO	N. M. G. N.	D. y F.	á O° N. M. G. N.		VARIACIÓN	C.	C.	PRESENTE	PASADO	N. M. G. N.	D. y F.
	N. M. G. N.	VARIACIÓN																											
OBSERVACIONES Á 8 <sup>h</sup>																OBSERV. Á 18 <sup>h</sup>													
Vares	10	19,8	0,0	0	N-2	17	N	N	Cáceres	10	13,5	0,4	4	NW-3	17	N	N	10	11,2	NW-1									
Finisterre									Vitoria		18,3	1,6	4	NE-2	15	N	N		15,3	NE-3									
Santiago		17,1	0,0	3	N-2	14	N	T	Logroño		17,9	1,2	4	N-e	16	N	N		15,0	N-1									
Pontevedra		18,6		1	N-2	16	N	N	Pamplona																				
Lugo									Huesca		17,9	2,4	4	Cal-e	16	11	11		13,4	S-3									
Orense		14,6	0,6	3	Cal-e	11	D	D	Lérida																				
Oviedo		17,3	0,0	0	W-2	15	D	D	Gerona		18,3	2,8	3	N-1	20	N	11		08,5										
Bilbao		14,6	0,6	4	WSW-3	18	D	11	Tarragona		12,9			NE-1	22	N	N		08,6	NNE-1									
San Sebastián		17,7	1,0	4	E-1	17	11	N	Teruel		15,1	0,4	2	N-e	12	N	N		11,3	N-e									
León		19,0			N-5	15	D	D	Castellón		13,4	0,4	3	NW-0	18	11	T		10,3	NE-0									
Zamora		15,3			E-1	16	N	N	Valencia		12,5		4	NN-2	18	N	N												
Palencia		16,9	1,4	4	N-3	16	N	D	Murcia		12,1			SW-2	18	N	11		09,8	SE-0									
Burgos									Córdoba		13,7	0,0	3	S-1	18	N	N		13,4	E-1									
Soria		17,0	2,0	4	N-2	12	11	11	Jaén		14,3			W-3	15	N	11		12,3	S-4									
Salamanca		13,7	0,0	3	E-1	13	N	D	Baeza		14,9	-1,08		N-3	13	N	11		11,8	NE-1									
Avila		17,0			NE-4	10	N	N	Huelva		14,3		2	N-2	22	D	D		12,6	W-1									
Segovia		16,1	0,0	0	N-2	12	N	N	Tarifa		12,3	1,2	1	SW-5	19	N	N												
Toledo		14,7	1,2	4	NE-1	15	N	11	Algeciras		12,2	0,6	3	W-2	23	N	D												
Guadalajara		14,1	1,2	3	NE-3	15	N	11	Tánger																				
Cuenca		09,0	0,0	0	Cal-e	13	N	N	Palma		12,2	1,8	2	NE-0	20	N	11		09,3	SW-1									
Ciudad Real		08,6	4,0	1	W-1	14	D	D	Las Palmas																				
Albacete		14,1	2,0	3	Cal-e	14	D	11	Laguna		15,4	0,4	3	N-1	18	N	N												

**NOTICIAS**

... Expresado en medias horas antes observación.  
 .. D Despejado ó semidespejado - N Nuboso ó cubierto - NB Niebla ó bruma - A Aguaceros - 11 Lloviznas - 11 Lluvias - 0 Granizo (sin truenos) - An Aguanieve - nv Nieve - T Tormenta.  
 .... D Despejado ó semidespejado - N Nuboso - NC Cubierto constantemente - NB Niebla ó bruma - A Aguaceros - 11 Lloviznas - nv Nieve ó aguanieve - 0 Granizo (sin truenos) - T Tormenta.  
 ..... Sobre el nivel del mar.