

INSTITUTO GEOGRÁFICO Y CATASTRAL

BOLETÍN DEL SERVICIO METEOROLÓGICO

AÑO XL

Núm. 208

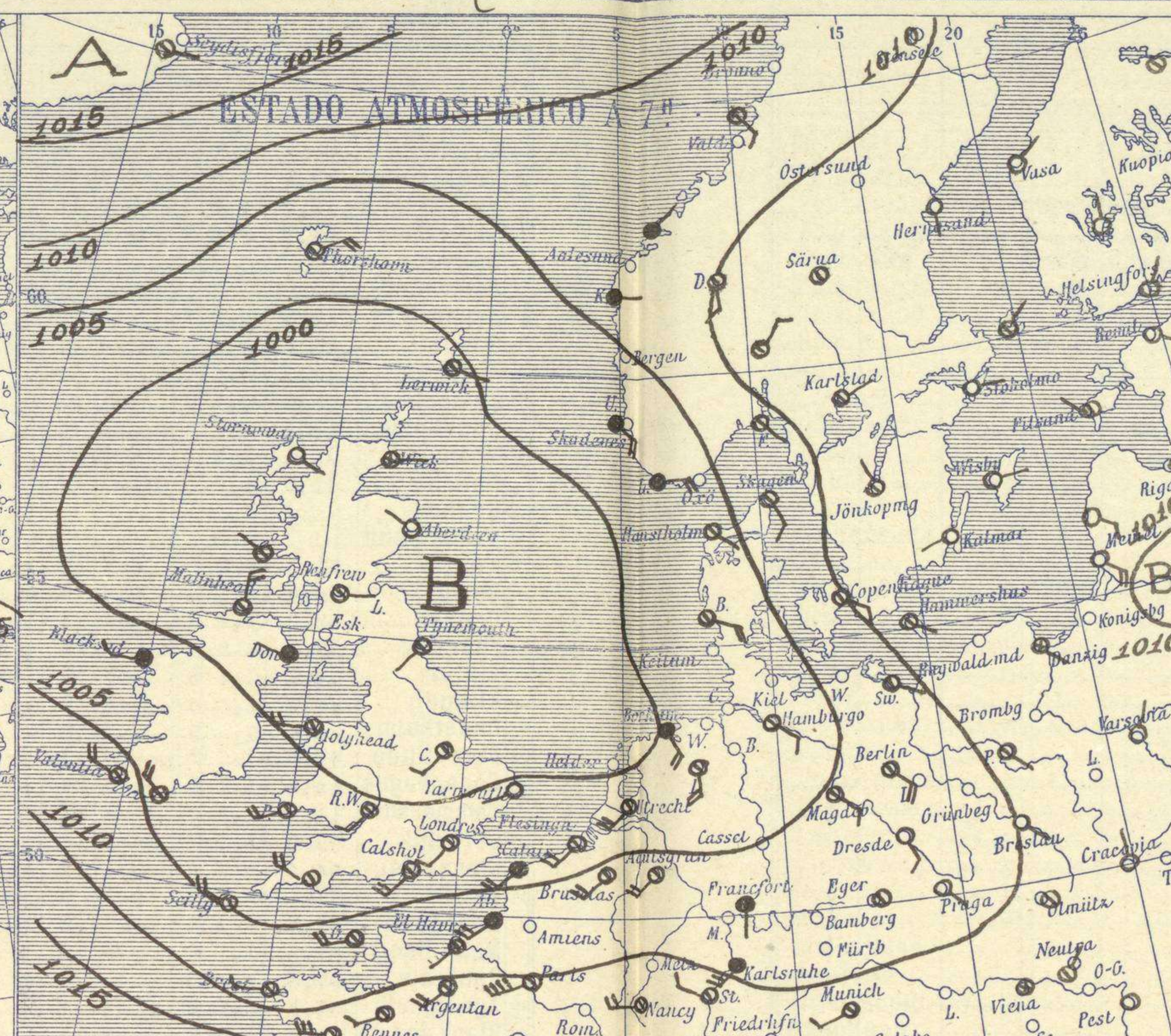
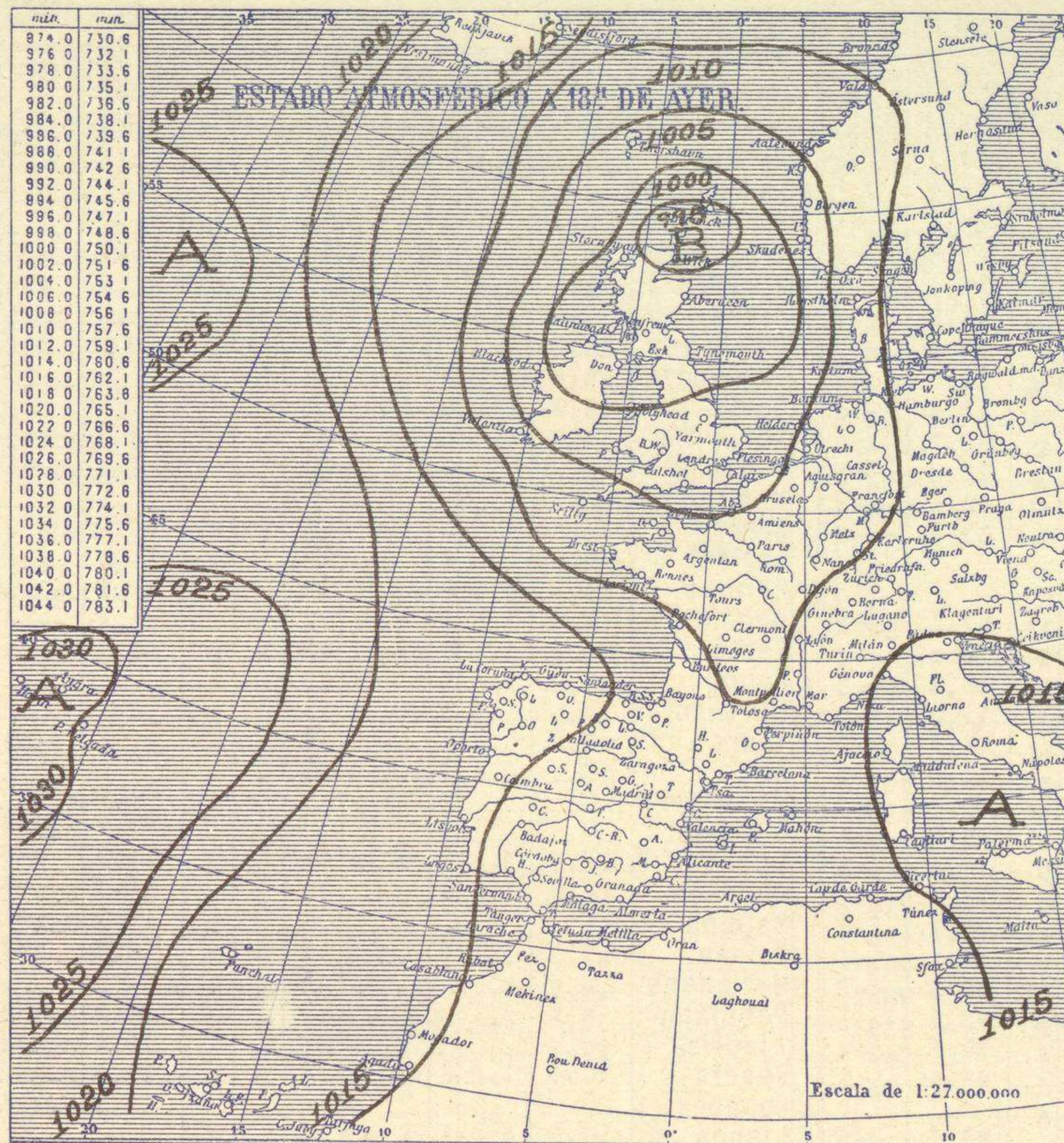
OBSERVACIONES DEL EXTRANJERO

26 de JULIO 1932

ESTACIONES	PRESIÓN MILIBARES		VIENTO	TEMPERATURA	TIEMPO		PRESIÓN MILIBARES		VIENTO	ESTACIONES	PRESIÓN		VIENTO	TEMPERATURA	TIEMPO		PRESIÓN MILIBARES		VIENTO		
	á O°	VARIACIÓN			á O°	VARIACIÓN	á O°	VARIACIÓN			á O°	VARIACIÓN			á O°	VARIACIÓN	á O°	VARIACIÓN			
ISLANDIA	Seydisfjord	16,6	0,0	8	E-2	9	N	N	17,2	cal-e	PAISES BAJOS	De Bild	03,3	1,4	3	SW-5	14	N	LL		
	Reykjavik	15,5	0,0	3	cal-e	10	D	D	15,2	W-1		La Helder									
	Vestfmannö	15,2	0,0	3	ESE-2	11	D	D	14,7	SW-4		Flesinga	03,3	1,4	3	SW-5	14	N	LL		
	Thorshavn	02,2	2,0	3	ESE-4	11	N	LL	02,8	NE-4		Bruselas	05,8	1,8	3	SW-4	14	N	A	05,9	S-2
	Stensele								10,6	cal-e		Zurich	11,8	0,2	4	W-3	17	LL	LL	11,6	S-e
	Ostersund								11,3	S-1		Berna	11,6	0,0	2	SW-1	19	LL	LL	11,4	SW-e
	Hernosand	12,8	-0,2	7	S-2	22	D	D	12,4	SSW-3		Ginebra	14,3	-1,8	2	SW-2	15	LL	LL	13,9	E-e
	Särna	13,0	0,0	3	cal-e	14	N	N	10,8	cal-e		Lugano	12,8	-0,2	9	SW-1	16	N	N		
	Karlstad	11,3	-0,6	9	ESE-1	20	N	N	12,4	SW-e		Calais	04,2	0,8	3	SW-4	13	LL	LL		
	Estocolmo	13,2	-0,2	9	E-1	23	D	N	13,2	cal-e		Abbeville	06,6	1,2	3	SW-4	13	LL	LL	04,3	SSW-4
SUECIA Y NORUEGA	Jönköping	10,6	-0,4	9	NNW-0	18	N	N	12,3	NNW-1	El Havre							05,4	WSW-6		
	Wisby	12,1	-1,4	6	E-2	23	D	N	12,6	NNW-3	Maguncia										
	Kalmar	11,5	-0,5	8	WSW-1	20	D	D	12,6	SE-3	Brest	09,7	0,4	3	W-3	14	N	A	08,6	NNW-3	
	Bronnö										Lorient	16,1	0,2	3	W-6	12	N	T	11,0	W-6	
	Vallersund										Rennes	10,5	0,6	3	WSW-3	13	N	B	07,1	cal-e	
	Kinn	05,7	-0,8	7	E-2	17	LL	LL	07,1	SW-3	Argentan	10,5	1,4	2	SW-4	13	N	N	08,4	SW-4	
	Dombaas	10,2	-0,4	8	S-3	15	N	N	10,0	S-1	Paris	10,2	1,2	3	WSW-7	13	N	N	06,6	SW-4	
	Utsire	03,3	-1,0	8	SE-0	15	LL	LL	05,3	SE-6	Nancy	11,3	2,0	2	W-4	13	N	N			
	Fæerder	09,4	0,0	8	SE-2	19	N	N	12,2	SE-2	Estrasburgo	11,5	1,4	2	NNW-3	16	N	LL			
	Lister	04,2	-1,0	8	E-5	17	LL	LL	07,9	SE-3	Tours	12,2	0,4	2	SW-2	13	N	N	07,7	SW-5	
DINAMARCA	Skagen	08,2	-0,6	8	SSE-3	19	N	N	11,8	SE-3	Dijon	13,1	2,4	3	NNW-3	15	N	D			
	Hanstholm	04,4	-1,0	8	SE-2	18	N	LL	08,8	SE-2	Rochefort							11,0	NNE-4		
	Blaavands	03,8	-1,4	8	SE-4	19	N	LL	09,5	S-5	Clermont							09,0	SW-2		
	Copenhague	10,0	-1,4	8	SE-3	20	N	N	13,6	SE-2	Lyon	15,8	2,4	1	cal-e	15	N	N	10,9	S-4	
	Hammershus	11,2	-1,0	8	SE-1	20	N	D	14,2	SW-1	Burdeos	16,8	1,6	3	SW-1	16	N	A	12,3	WSW-4	
	Lerwick	09,8	-0,2	7	SE-2	13	N	LL	08,1	E-4	Bayona							14,2	WSW-1		
	Stornoway	06,6	-0,6	6	SSE-1	12	D	D	07,5	NNW-1	Tolosa	17,3	0,8	3	W-2	16	N	N	12,2	S-2	
	Wick	07,1	-0,2	6	E-1	8	NB	NE	08,3	WSW-3	Marignane	14,9	0,2	2	cal-e	19	N	N			
	Aberdeen	07,8	0,0	4	NW-1	12	D	D	08,5	SW-3	Perpignan	15,5	1,0	2	NNW-4	19	N	N	12,1	NNE-3	
	Malin Head	07,0	-1,2	6	N-4	13	N	A	05,3	SW-2	Ajaccio	13,1	0,0	3	cal-e	23	D	A	15,2	WSW-0	
ISLAS BRITANICAS	Renfrew	07,6	0,0	3	E-1	12	N	A	08,6	SW-2	Oporto	17,4	1,2	3	N-2	14	D	D	17,6	NNW-5	
	Tynemouth	07,5	-0,6	6	SW-1	12	N	D			Coimbra							16,5	NNW-4		
	Blacksod	01,2	0,0	8	W-3	13	A	A	08,7	W-5	Lisboa	17,9	-0,4	6	NNE-5	16	D	D			
	Donaghadee	05,7	0,2	4	NNW-2	13	EL	LL	08,6	SW-1	Lagos	16,4	0,0	3	cal-e	20	D	D	15,4	SW-2	
	Holyhead	09,9	-0,2	5	W-5	13	N	A	01,7	SW-4	Funchal	18,8	0,6	4	?	21	N	N			
	Cranwell	09,5	-0,2	9	SW-3	13	N	D	00,3	SW-1	Horta							29,1	NE-3		
	Yarmouth	00,7	0,6	3	WSW-2	13	D	LL	02,1	SSE-1	Turin	13,4	0,0	3	cal-e	18	N	N	14,6	cal-e	
	Valentia	06,4	0,6	3	NNW-4	14	N	A	05,8	VNW-6	Milan										
	Pembroque	01,8	0,8	4	WSW-5	14	N	A	02,7	W-4	Pádua										
	Ross-on-Wye	10,2	-0,2	6	SW-3	13	N	A	01,8	W-4	Venecia	12,1	-0,6	9	NE-3	23	N	N			
EUROPA CENTRAL	Londres	03,0	-0,2	7	SW-3	14	N	A	02,0	S-3	Génova	14,5	-1,0	8	SE-4	19	N	D	17,4	cal-e	
	Scilly	06,7	0,2	2	VNW-5	14	N	A	06,8	NW-4	Florenca	13,5	-0,8	9	S-1	19	N	LL			
	Plymouth	04,6	-0,2	7	VNW-4	8	N	A	04,6	VNW-4	Liorna	15,8	-0,4	8	cal-e	22	N	N			
	Calshot	03,6	0,0	2	SW-4	15	N	N	02,5	VNW-4	Ancona										
	Quernsey	07,3	0,2	2	WSW-4	14	N	A			Zara	14,6	-0,6	8	N-2	22	N	N	16,5	NW-3	
	Borkum	09,9	-1,4	7	SSE-5	16	A	LL			Roma	14,7	0,6	3	cal-e	20	N	N	17,3	WSW-4	
	Loningen	01,7	-1,4	8	S-5	18	N	N	18,4	S-2	Magdalena	14,7	0,8	3	cal-e	23	N	N	16,2	S-2	
	Hamburgo	04,0	-1,8	8	SE-3	18	N	N	10,1	S-4	Taranto							15,3	N-4		
	Swinemunde	09,6	-1,0	8	ESE-1	20	N	N	12,7	cal-e	Mesina	15,8	?		N-2	25	D	D	17,4	N-2	
	Danzig	12,2	-1,0	9	SE-2	18	NB	NB	13,9	NE-3	Tanger										
EUROPA DE AFRICA	Memel	07,0	-1,0	8	SE-5	20	D	D			Oran							13,0	NW-3		
	Aquisgran	06,3	1,4	4	SW-4	13	N	A	07,9	S-3	Argel										
	Magdeburgo	06,6	-1,2	7	SE-3	18	N	N	11,7	SE-2	Bizerta										
	Berlin	06,0	-1,0	8	SE-1	20	N	N	11,7	ESE-4	Túnez							13,8	SSE-5		
	Dresde	07,8	1,0	6	SSE-3	22	D	N	11,7	SE-1	Rabat	15,1	0,0	3	cal-e	20	N	N			
	Breslau	11,0	-0,6	8	SE-1	22	D	D	13,2	cal-e	Fez	16,2	0,0	3	cal-e	20	D	D	13,7	cal-e	
	Francfort	07,9	0,2	2	S-1	16	LL	LL	09,9	SSE-2	Tazza	15,0	0,0	3	cal-e	23	D	D	09,8	E-2	
	Carlsruha	09,3	1,0	2	SW-4	17	LL	LL	09,5	cal-e	Sfax										
	Munich	10,2	0,2	3	WSW-3	18	N	N	11,2	E-2	Casablanca							15,4	cal-e		
	Posen	10,2	-0,6	7	SE-2	21	N	N			Mequinez	13,3	-0,2	8	cal-e	19	D	D			
Varsovia	12,3	0,0	9	NNE-2	21	D	D			Agadir	14,6	-0,2	8	cal-e	20	N	N				

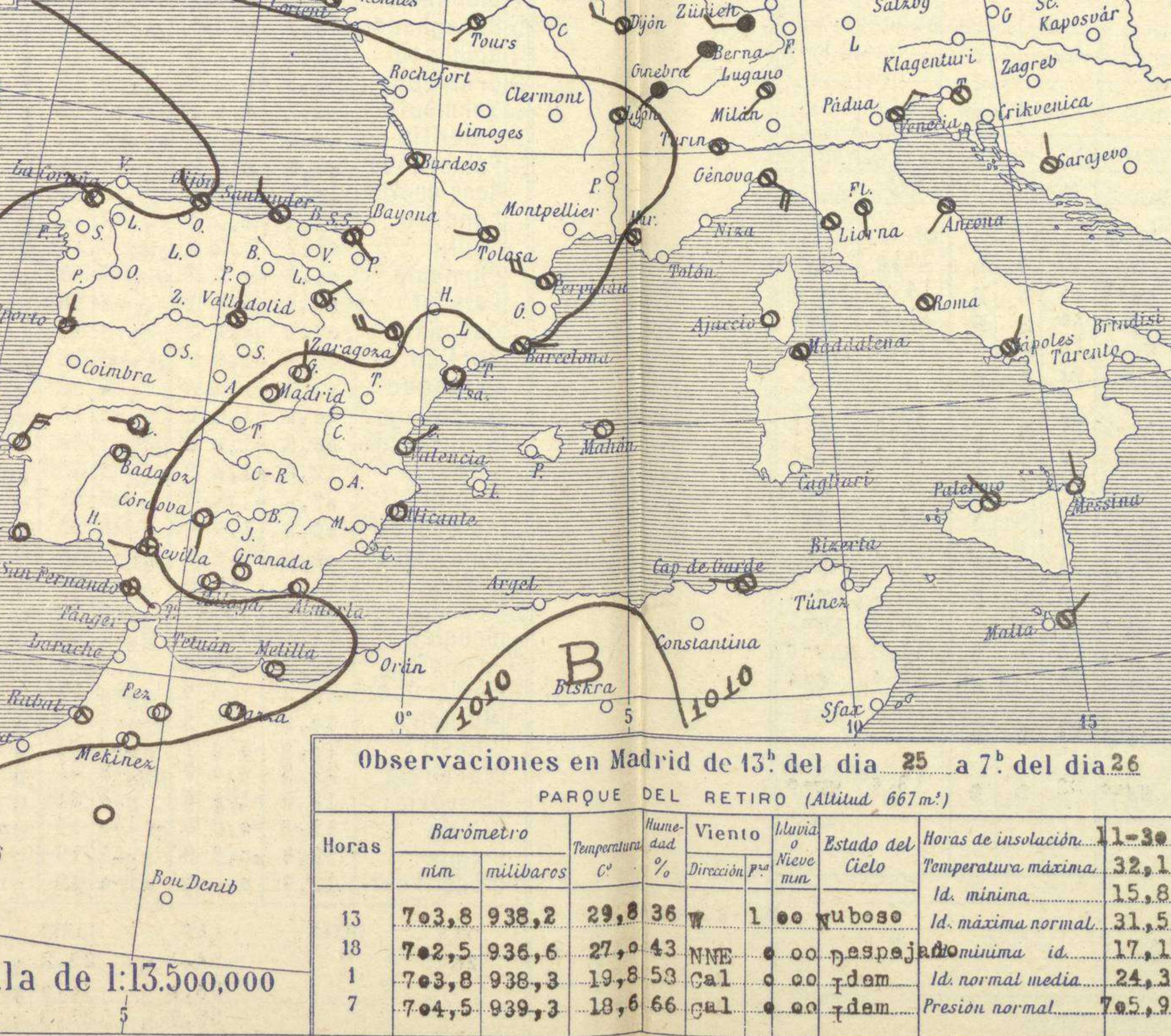
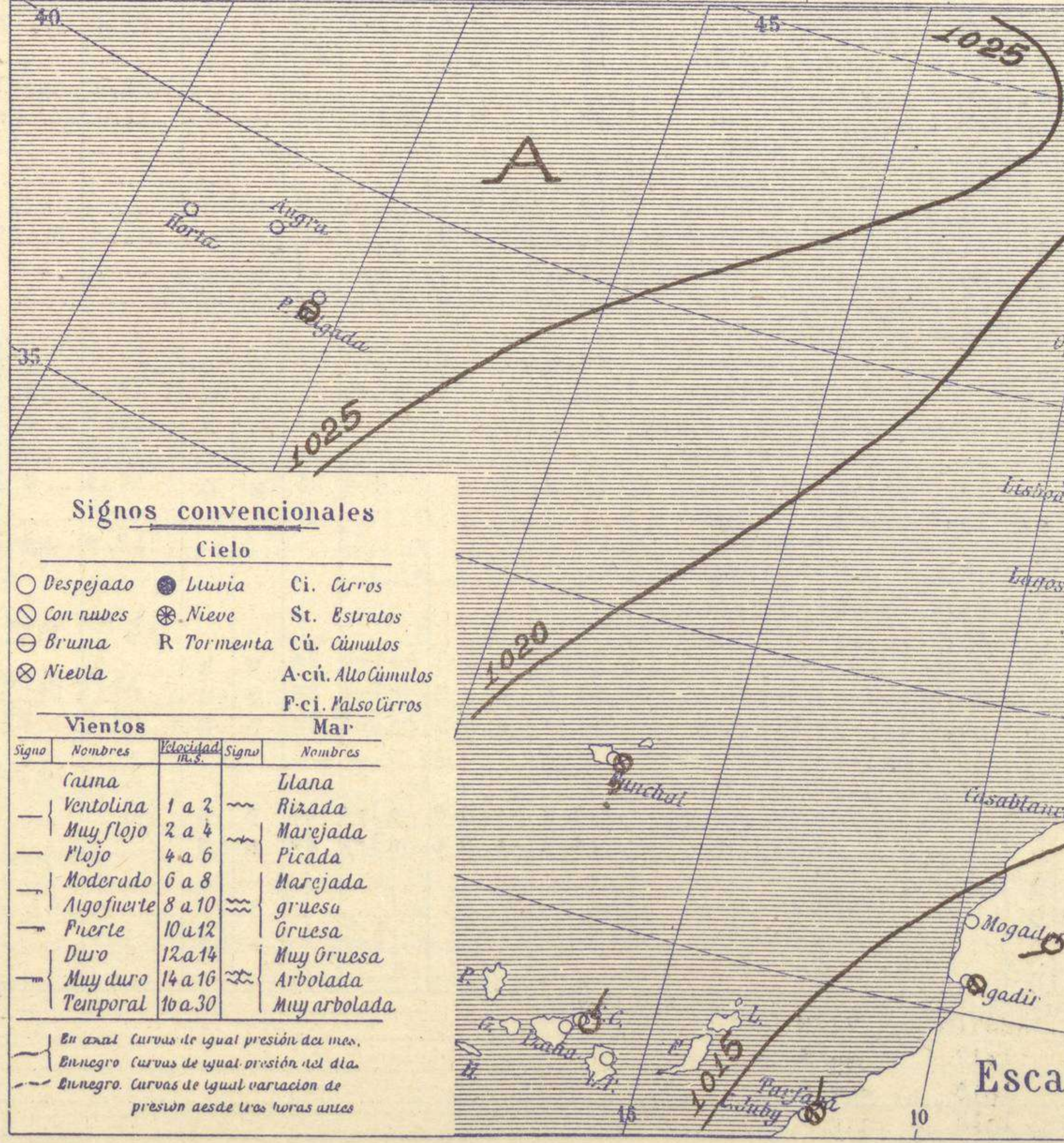
RADIOGRAMAS TRANSMITIDOS DESDE BARCOS

DIA	HORA	LAT	LONG	PRESIÓN	VIENTO
26	7	54,1 N	28,2 W	1017	NE-4
		56,0 N	30,0 W	1018	ESE-4
		55,7 N	37,3 W	1015	ESE-5



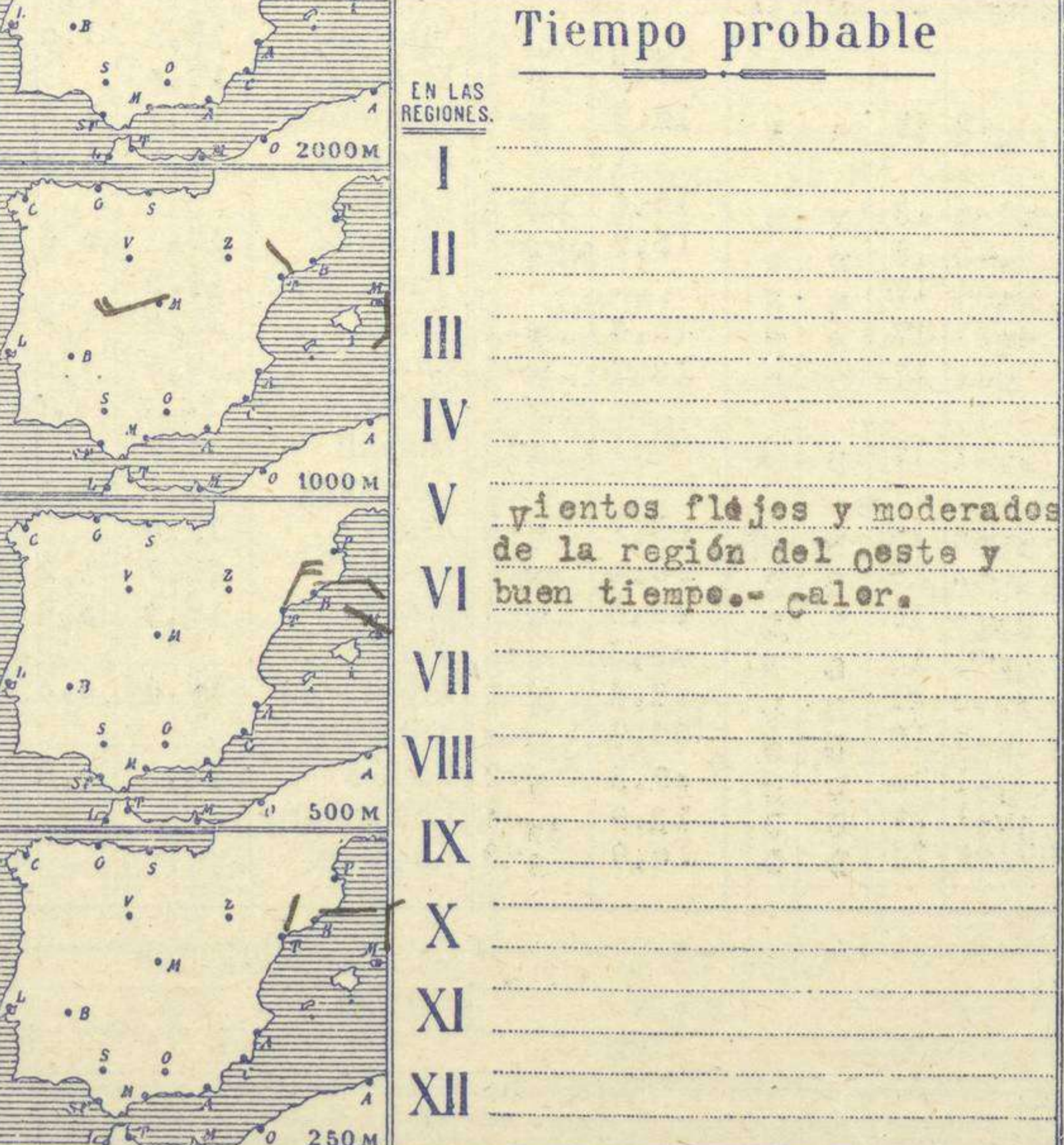
Temperaturas extrema y Lluvia

Estaciones	Temperaturas		Lluvia
	Max.	Minim.	
La Coruña	19	14	1
Santiago	21		
Pontevedra	25	11	
Lugo			
Orense	25	11	
Gijón	23	15	1 p
Oviedo	23	13	
Santander	21	15	1
Bilbao	20	17	
San Sebastian	21	14	
León	26	16	
Zamora			
Palencia	30	12	
Burgos			
Soria	26	12	
Valladolid	32	12	
Salamanca	29		
Ávila	27	11	
Segovia	29	11	
Madrid	32	16	
Toledo	33	19	
Guadalajara	28	15	1 p
Cuenca	29	14	
Ciudad-Real	35	16	
Albacete	30	19	
Cáceres	33	14	
Badajoz	33	14	
Vitoria	23	12	1 p
Logroño	27	13	
Pamplona	26	13	
Huesca	11	1	
Zaragoza	27	16	1 p
Lérida			
Oerona	26	18	1 p
Barcelona	25	20	
Tarragona	22	19	
Tortosa			
Teruel	27	13	
Castellón	25	20	1 p
Valencia	25	20	2
Alicante	27	18	
Murcia	29	17	
Sévilla	33	17	
Córdoba	33	19	
Jaén	32	21	
Baeza	29	19	
Granada	32	17	
Huelva	27	17	
San Fernando	28	17	
Tarifa	26	18	
Algeciras	24	18	
Málaga	27	18	
Almería	27	19	
Palma	28	18	
Ibiza			
Mahón	24	18	2 p
Las Palmas			
Stº Cruz de T.	27	19	
Laguna			
Izaña			
Tejuán			
Melilla	26	17	
Tánger			



Estado General

persiste en las islas británicas, el centro borrascoso principal, que produce en el canal de la Mancha, norte de Francia y países bajos vientos del 3º cuadrante con lluvias y marejada. Lluvia también en Guizua. Las presiones altas residen en el atlántico, formando dos núcleos, uno en Groenlandia y otro en las Azores.



Tiempo probable

EN LAS REGIONES.

I	
II	
III	
IV	vientos flájes y moderados de la región del oeste y buen tiempo. calor.
V	
VI	
VII	
VIII	
IX	
X	
XI	
XII	

Observaciones en Madrid de 13^h del día 25 a 7^h del día 26

PARQUE DEL RETIRO (Altitud 667 m²)

Horas	Barómetro		Temperatura	Humedad	Viento	Nieve o Nieve	Estado del Cielo	Horas de insolación 1-30				
	mm	milibaros						Cº	%	Temperatura máxima	Id. mínima	Id. normal media
13	703,8	938,2	29,8	36	W	1	eo nuboso			32,1		
18	702,5	936,6	27,0	43	NNE	0	eo despejado			15,8		
1	703,8	938,3	19,8	53	Cal	0	eo dem			24,3		
7	704,5	939,3	18,6	66	Cal	0	eo dem			Presión normal	705,9	

Signos convencionales

Cielo

○ Despejado	● Lluvia	Ci. Cirros
○ Con nubes	⊙ Nieve	St. Estratos
⊙ Bruma	R Tormenta	Cú. Cúmulos
⊙ Niebla		A-cú. Alto Cúmulos
		F-ci. Pseudo cirros

Vientos

Signo	Nombres	Velocidad	Signo	Nombres
—	Calma	0	—	Ulana
—	Ventolina	1 a 2	—	Rizada
—	Muy flojo	2 a 4	—	Marejada
—	Flojo	4 a 6	—	Picada
—	Moderado	6 a 8	—	Marejada
—	Algo fuerte	8 a 10	—	gruesa
—	Fuerte	10 a 12	—	Gruesa
—	Duro	12 a 14	—	Muy Oruesa
—	Muy duro	14 a 16	—	Arbolada
—	Temporal	16 a 30	—	Muy arbolada

Mar

—	En azul	Curvas de igual presión del día.
—	En negro	Curvas de igual presión del día.
—	En negro	Curvas de igual variación de presión a las tres horas antes.

Escala de 1:13.500.000

