

DIRECCIÓN GENERAL DEL INSTITUTO GEOGRÁFICO

SERVICIO METEOROLÓGICO BOLETÍN

AÑO XXXI

Núm.º 217

1923

5 de Agosto

OBSERVACIONES DEL EXTRANJERO

ESTACIONES	PRESIÓN MILIBARES				VIENTO	TEMPE- RATU- RA	TIEMPO	PRESIÓN MILIBARES	VIENTO	ESTACIONES	PRESIÓN MILIBARES				VIENTO	TEMPE- RATU- RA	TIEMPO	PRESIÓN MILIBARES	VIENTO	
	á O°	N. M. G. N.	VARIACIÓN	C							D. y F.	C.º	Presente	Pasado						á O°
OBSERVACIONES Á 7 ^h										OBSERV. Á 18 ^h										
DINAMARCA										Tours	1020,5	0,0	0	ENE-2	18	D				
Skagen	1015,8	1,3	1	NNE-3	15	N				Saint Mathieu	18,3	0,3	4	SSW-1	18	N				
Hanstholm	16,5	1,3	1	NNW-1	14	D				Isla de Aix	18,5	0,0	0	ESE-2	?					
Copenhague	13,7	0,7	1	NW-3	14	N				Clermont	20,5	0,4	8	Cal-0	17	D				
Blaavandshuk										Lyon	19,7	0,0	4	ENE-2	17	D	20,2	?		
ALEMANIA										Tolosa	18,2	0,8	1	S-1	20	D	18,1	NNE-2		
Hamburgo										Biarritz							17,5			
Berlin										Marsella	16,2	0,3	1	Cal-0	23	D	16,1	NW-3		
Dresde										Perpiñán	16,9	0,1	4	Cal-0	22	D	16,6	NW-1		
Karlsruhe										Cabo Sicié										
Munich	21,5	-0,7	5	E-1	16	D				Niza										
Aquisgrán										ITALIA										
HOLANDA										Trento										
Helder	24,1	0,0	4	NE-1	16	D				Pádua										
BÉLGICA										Trieste										
Bruselas										Milán										
ISLAS BRITÁNICAS										Turín										
Stornoway							21,2	NW-3		Génova										
Aberdeen							22,4	SE-1		Liorna										
Glasgow										Ancona										
Shields TYNEMOUTH	20,7	?	?	Cal-0	12	N	22,9	S-1		Roma										
Malin Head										Nápoles										
Blackhead										Magdalena										
Valentia	11,9	1,5	1	S-3	15	N LL	16,2	SE-4		Cagliari										
Holyhead	18,5	-1,0	5	NE-3	16	N W				Palermo										
Cranwell										Túnez										
Pembroke	16,0	-1,0	5	SSE-2	12	D D				PORTUGAL										
Greenwich							24,0	SSW-3		Oporto										
Felixstowe										Lisboa										
Calskol	20,5	-1,5	5	ESE-5	17	D D	24,9	S-1		Lagos										
Scilly	16,6	-0,4	5	S-2	15	LL	21,5	SE-5		Horta										
AUSTRIA										Figueras							18,6	WSW-1		
Viena	22,5	-0,7	8	W-1	16	D				Punta Delgada										
SUIZA										Funchal							23,5	NE-2		
Berna										ARGELIA										
FRANCIA										Orán	18,9	0,8	1	Cal-0	24	D	18,6	N-2		
Gris Nez	21,7	-0,4	5	SE-1	17	D	24,3	?		Argél										
Cherburgo										Laghouat										
París	21,7	0,1	4	E-1	18	D	23,7	E-1		Biskra										
Dijón	19,7	-0,3	6	N-2	17	D				Cap de Garde										

RADIOGRAMAS TRANSMITIDOS DESDE BARCOS

PRECIOS DE SUSCRIPCIÓN

ESPAÑA Un año 36 pesetas. Un semestre 18 pesetas
EXTRANJERO Un año 72 pesetas.

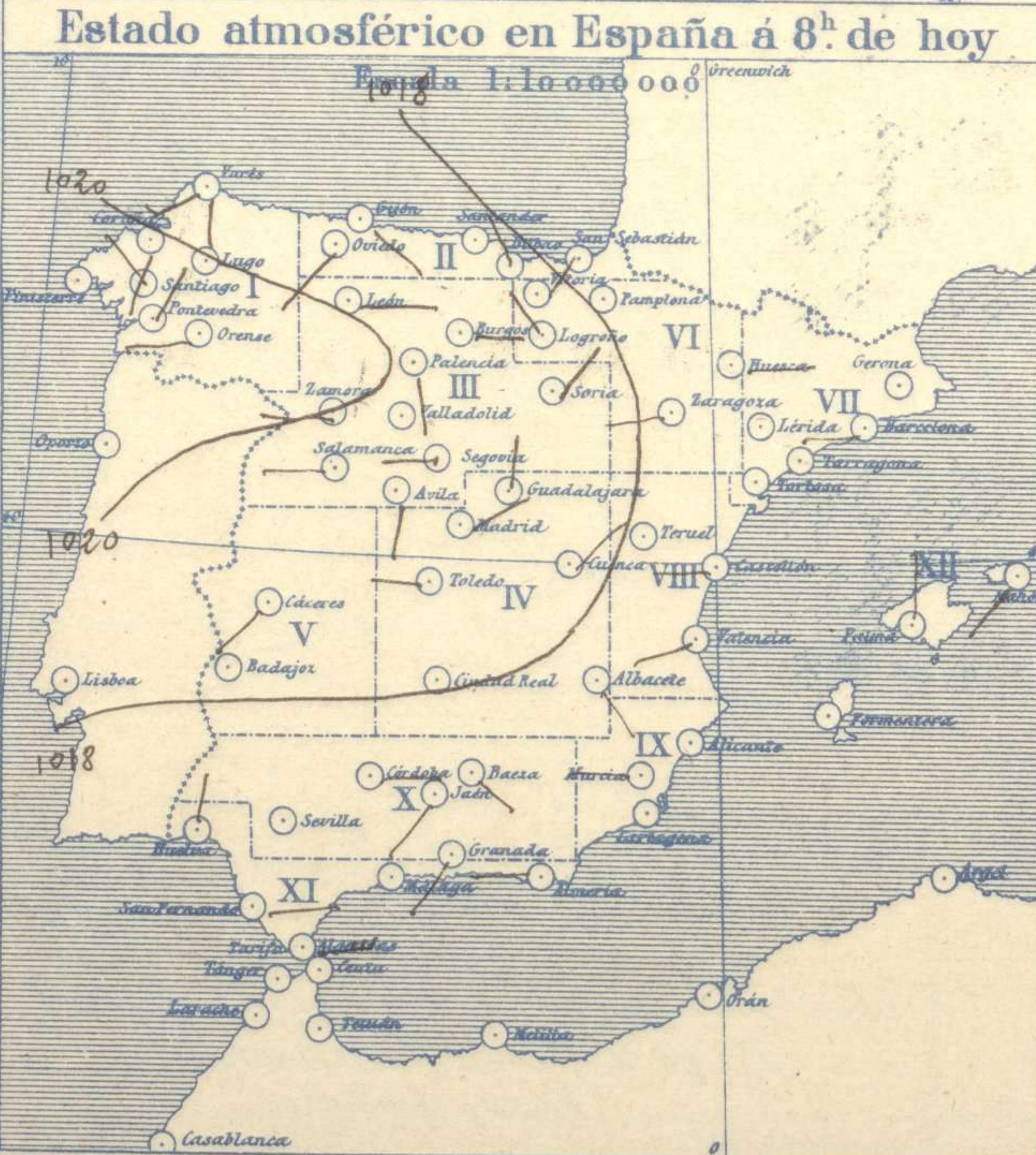
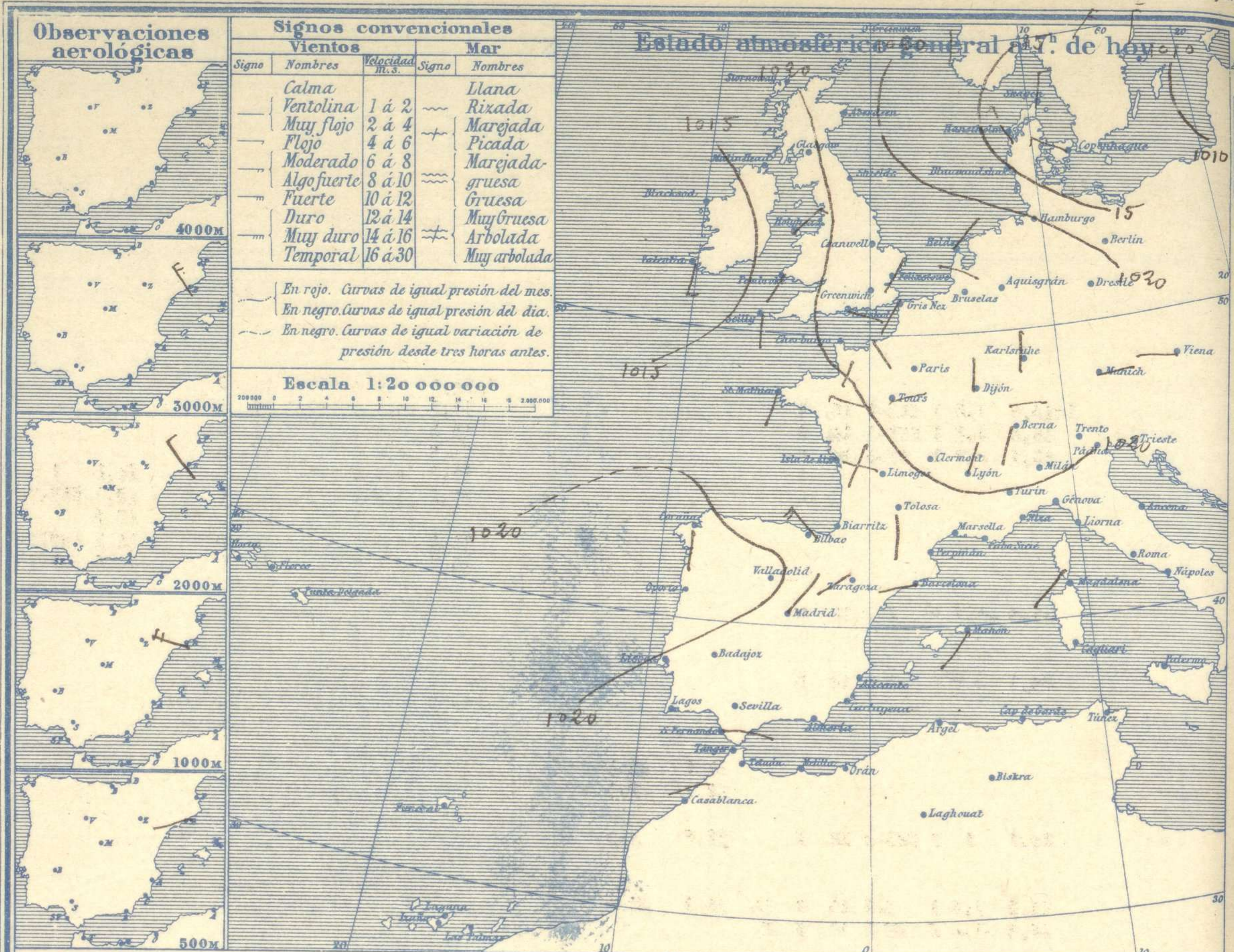
ADMINISTRADOR: Sr. Habilitado del Instituto Geográfico.

CORRESPONDENCIA . CORRESPONDANCE . CORRESPONDENCE . KORRESPONDENZ

*Sr. Jefe del servicio Meteorológico
Parque del Retiro*

Apartado 285

Madrid. (España)

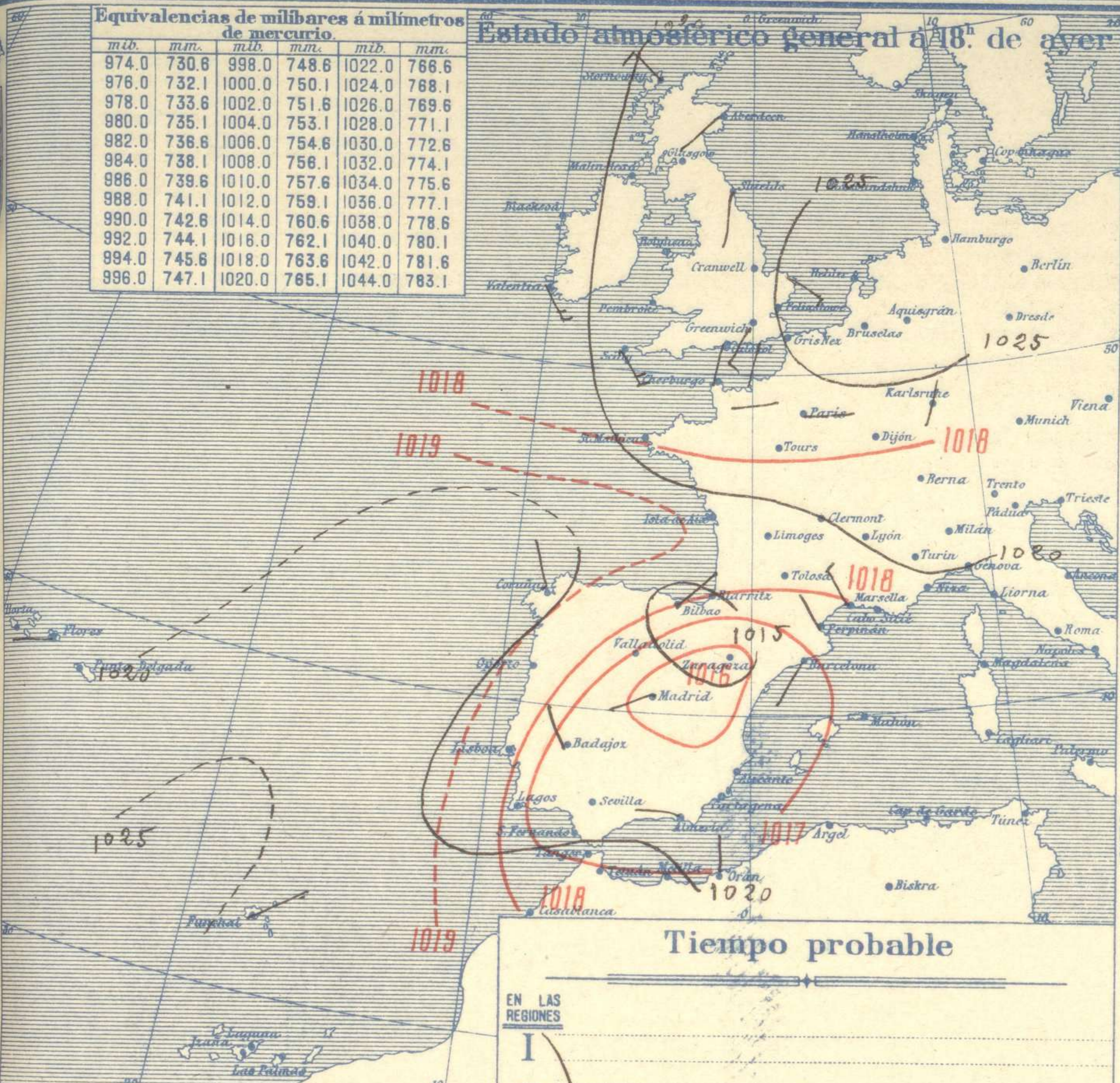


Signos convencionales		Cielo		Visibilidad	
○	Despejado	●	Lluvia	0	Sólo se ve hasta 200m
☉	Con nubes	⊗	Nieve	1	Id id 500m
☁	Bruma	R	Tormenta	3	Id id 2000m
⊗	Niebla	Ci. Cirros		5	Id id 10000m
		St. Estratos		7	Id id 30000m
		Cú. Cúmulos			
		Acú. Alto Cúmulos			
		F. ci. Falso Cirros			

Equivalencias de milibares á milímetros de mercurio

mib.	mm.	mib.	mm.	mib.	mm.
974.0	730.6	998.0	748.6	1022.0	766.6
976.0	732.1	1000.0	750.1	1024.0	768.1
978.0	733.6	1002.0	751.6	1026.0	769.6
980.0	735.1	1004.0	753.1	1028.0	771.1
982.0	736.6	1006.0	754.6	1030.0	772.6
984.0	738.1	1008.0	756.1	1032.0	774.1
986.0	739.6	1010.0	757.6	1034.0	775.6
988.0	741.1	1012.0	759.1	1036.0	777.1
990.0	742.6	1014.0	760.6	1038.0	778.6
992.0	744.1	1016.0	762.1	1040.0	780.1
994.0	745.6	1018.0	763.6	1042.0	781.6
996.0	747.1	1020.0	765.1	1044.0	783.1

Estado atmosférico general á 18^h de ayer



Temperaturas extrema y Lluvia

Estaciones	Temperaturas		Lluvia
	Máx	Mínima	
REGIÓN DEL N. W.			
La Coruña	26	15	
Santiago	34	11	
Pontevedra	26	9	
Lugo	34	14	
Orense	38	15	
REGIÓN GANETÁBRICA			
Gijón	27	17	
Oviedo	32	15	
Santander	26	18	
Bilbao	31	19	
San Sebastián			
REGIÓN DEL DUERO			
León	34	16	
Zamora	36	17	
Palencia	37	15	
Burgos	33	14	
Soria	33	16	
Valladolid	37	18	
Salamanca	31	17	
Avila	32	18	
Segovia	35	17	
REGIÓN CENTRAL			
Madrid	34	21	
Toledo	38	22	
Guadalajara	36	19	
Cuenca	31	15	
Ciudad Real	36	19	
Albacete	35	20	
Cáceres	40	23	
Badajoz	40	21	
Vitoria	34	16	
Logroño	35	20	
Pamplona	35	17	
Huesca	34	24	
Zaragoza	37	22	
EXTREMA MADURA			
Lérida			
ALTO EBRO			
Gerona	35	20	
Barcelona	30	23	
Tarragona	29	22	
Tortosa	35	22	
Teruel	26	16	
Castellón	33	23	
Valencia	31	23	
REGIÓN DEL S. E.			
Alicante	33	20	
Murcia	34	18	
Sevilla			
CUENCA DEL GUADALQUIVIR			
Córdoba	40	23	
Jaén	40	23	
Baeza	35	22	
Granada	34	19	
Huelva	36	22	
COSTA SUR			
San Fernando	34	23	
Algeciras	26	21	
Málaga			
Almería	36	22	
BALEARES			
Palma	34	18	
Mahón	27	22	
CANARIAS			
Las Palmas			
Laguna	33	16	
Izaña			
ÁFRICA			
Tetuán			
Melilla			
Tánger			

Tiempo probable

EN LAS REGIONES

- I
- II
- III
- IV
- V
- VI
- VII
- VIII
- IX
- X
- XI
- XII

No se hace predicción.

Estado General

El anticiclón empieza a debilitarse sobre el Occidente de Europa.

Observaciones en Madrid de 18^h del día 4 á 13^h del día 5.

PARQUE DEL RETIRO (Altitud 667 m.)

Horas	Barómetro		Temperatura	Humedad	Viento	Lluvia	Estado del Cielo	Notas	Horas de insolación
	mm	milibares							
18	706,7	943,5	28,8	42	WSW 0		Despa		11-45
1	708,2	944,2	22,7	50	Cal 0		id.		Temperatura máxima 34,2
7	708,7	944,9	22,6	53	NE 1		id.		Id mínima 21,3
13	707,3	943,0	33,9	51	SE 0		C. desp		Id máxima normal 31,2
									Id mínima id 16,8
									Id normal media 24,0
									Presión normal 705,9

OBSERVACIONES DE ESPAÑA

ESTACIONES	PRESIÓN MILIBARES		VIENTO		TEMPERATURA	HUMEDAD	TIEMPO		NUBES	MAR	VISIBILIDAD	DIRECCIÓN Y FUERZA DEL VIENTO Á							
	á 0°	VARIACIÓN	C.	D. y F.	C°		Presente	Pasado				500	1000	2000	3000	4000	5000	6000	
	N. M. G. N.																		
OBSERVACIONES Á 7 ^h												OBSERVACIONES Á 7 ^h .							
La Coruña	22,5	0,8	4	S-1	17		N		Nb	2									
Bilbao	18,3	0,5	1	NW-5	21		D		Cu										
Valladolid	19,8	0,8	1	Cal-o	21		D												
Zaragoza	17,3	0,7	1	WSW-o	25		N		A-Cu										
Barcelona	17,2	0,4	2	WSW-o	27		D		Cu		WSW-7	W-4	NW-3	NW-4					
Mahón	16,7	-0,3	8	SW-1	31		D			12									
Madrid	18,6	0,9	1	NE-1	23	50	D	D											
Badajóz	18,6	1,5	1	SW-2	22		D												
Alicante	17,7	0,0	0	Cal-o	24		D			1									
Sevilla																			
Almería	19,1	0,3	1	Cal-o	24		D												
S.Fernando	17,9	-1,3	5	E-o	25		D			1									
Tetuán																			
Melilla																			
Izaña																			
OBSERVACIONES Á 18 ^h de la víspera												OBSERVACIONES Á 12 ^h víspera.							
La Coruña	20,9	0,4	4	NNW-1	19		D		St	2									
Bilbao	14,6			NE-2															
Valladolid	15,5			Cal-o															
Zaragoza	15,0			Cal-o															
Barcelona	18,7			SSW-1															
Mahón																			
Madrid	16,5	-0,9	5	WSW-o	29	42	D	D		7									
Badajoz	14,3			NW-1															
Alicante	19,4	-0,2	5	Cal-o	27		D			1									
Sevilla																			
Almería	19,7			NW-1															
S.Fernando																			
Tetuán																			
Melilla																			
Izaña																			

ESTACIONES	PRESIÓN MILIBARES		VIENTO		TEMPERATURA	TIEMPO		PRESIÓN MILIBARES	VIENTO		ESTACIONES	PRESIÓN MILIBARES		VIENTO		TEMPERATURA	TIEMPO		PRESIÓN MILIBARES	VIENTO	
	á 0°	VARIACIÓN	C.	D. y F.	C°	Presente	Pasado		á 0°	VARIACIÓN		C.	D. y F.	C°	Presente	Pasado	á 0°	VARIACIÓN		C.	D. y F.
	N. M. G. N.								N. M. G. N.												
OBSERVACIONES Á 8 ^h										OBSERV. Á 18 ^h											
Vares	18,9	1,2	1	SW-3	15	D		17,4	W-3		Vitoria	17,5	1,6	1	NE-1	22	N		13,3	NE-1	
Finisterre											Logroño	17,9	0,0	0	NW-o	25	D		17,9	SE-o	
Santiago	25,3	-0,1	8	NW-o	15	N		21,0	NW-3		Pamplona	19,3	0,1	9	Cal-o	23	D		16,6	Cal-o	
Pontevedra	21,9	0,0	0	N-1	18	D		20,6	SW-2		Huesca	18,2	0,0	0	E-o	29	D		17,4	W-o	
Lugo	23,5	0,0	0	N-o	22	D		18,7	S-o		Lérida										
Orense	25,5			N-1	20	N		22,1	SW-3		Gerona	17,3	0,3	1	Cal-o	25	D		16,5	SSW-2	
Gijón	19,1	1,0	4	SE-2	23	N		15,0	NW-1		Tarragona	15,8			E-o	24	N		19,1	SW-o	
Oviedo	20,8	0,0	0	SW-o	19	D		17,7	?-1		Tortosa	17,1	0,0	0	Cal-o	26	D		17,7	S-4	
Santander	21,1	0,6	1	W-4	19	D					Teruel	17,7			Cal-o	24	D		13,9	Cal-o	
San Sebastián											Castellón	17,4	0,0	0	W-o	27	D		19,5	SSE-1	
León	19,6			E-o	24	D		17,0	S-1		Valencia	17,9			WSW-1	28	D		20,1	SSE-2	
Zamora	17,1	0,0	0	W-o	24	D		15,4	W-3		Murcia	17,4			W-o	25	D		17,7	SE-o	
Palencia	17,8	0,4	4	S-o	24	NB		13,3	W-1		Córdoba	15,9	0,0	0	E-1	24	D		13,0	SW-2	
Burgos	16,8	0,0	0	E-1	21	D		15,8	NW-1		Jaén	15,8			SW-o	26	D		14,1	SW-o	
Soria	19,0	0,0	0	NE-1	20	D		14,3	N-2		Baeza	17,8	0,0	0	SE-1	27	D		14,2	SE-1	
Salamanca	17,7	-0,4	8	W-o	26	D		13,9	W-1		Granada	18,6	0,1	4	SW-1	25	D		15,7	SW-5	
Ávila	17,0			S-o	24	D		13,8	SSE-1		Huelva	17,3			N-1	27	D		16,1	SW-3	
Segovia	16,7	0,7	4	W-1	25	D		15,1	?-1		Tarifa	15,4	-1,2	6	E-6	23	NB		15,1	E-6	
Toledo	17,7	0,4	2	W-1	26	D		15,8	N-1		Algeciras	18,2	0,4	1	NNE-1	23	D				
Guadalajara	17,5	0,3	8	N-o	24	D		13,7	NW-o		Tanger										
Cuenca	18,3	0,0	0	NE-2	20	D		11,4	Cal-o		Málaga										
Ciudad Real	18,1	0,3	2	Cal-o	25	D		16,5	Cal-o		Palma	17,5	0,1	4	N-o	24	D		19,3	SW-o	
Albacete	20,1	0,4	1	SSE-1	24	D		15,0	S-o		Las Palmas										
Cáceres	17,3	1,2	4	SW-1	28	N		14,3	SE-2		Laguna	21,3	0,5	1	W-2	17	D		18,3	NW-1	

NOTICIAS

* Expresado en medias horas antes observación.
 ** D. despejado ó semidespejado: N. nublado ó cubierto: NB. niebla ó bruma: A. aguaceros: ll. lluvias: LL. lluvias: G. granizo (sin truenos): An. aguanieve: nv. nieve: T. tormenta.
 *** D. despejado ó semidespejado: N. nublado: NC. cubierto constantemente: NB. niebla ó bruma: A. aguaceros: ll. lluvias: nv. nieve ó aguanieve: G. granizo (sin truenos): T. tormenta.