

DIRECCIÓN GENERAL DEL INSTITUTO GEOGRÁFICO

SERVICIO METEOROLÓGICO BOLETÍN

AÑO XXXI

Núm.º 6

1923

6 de Enero

OBSERVACIONES DEL EXTRANJERO

ESTACIONES	PRESIÓN MILIBARES			VIENTO	TEMPE- RATURA	TIEMPO		PRESIÓN MILIBARES	VIENTO	ESTACIONES	PRESIÓN MILIBARES			VIENTO	TEMPE- RATURA	TIEMPO		PRESIÓN MILIBARES	VIENTO
	á O°	N. M. G. N.	VARIACIÓN			C	D. y F.				C°	Presente	Pasado			á O°	N. M. G. N.		
OBSERVACIONES Á 7 ^h										OBSERVACIONES Á 18 ^h									
DINAMARCA	1013,3	0,0	0	SSE-3	3	N		1012,3	S-2	Tours	1014,9	3,7	1	NNW-6	5	N		1014,6	SW-3
Skagen										Saint Mathieu	19,5	2,1	1	?-1	2	N			
Hanstholm	10,9	0,0	4	SE-2	3	N				Isla de Aix									
Copenhague	16,1	0,0	4	SSE-1	3	NB				Clermont	12,2	0,1	4	S-2	0	N		17,3	Cal-o
Blaavandshuk										Lyon	14,5	0,2	4	Cal-o	a	N		18,3	Cal-o
ALEMANIA										Tolosa									
Hamburgo	13,4	0,0	0	SE-2	3	NB	N			Biarritz									
Berlin										Marsella									
Dresde	15,0	0,0	0	ESE-3	1	N	N			Perpiñán	14,0	0,3		NE-4	5	N		17,8	Cal-o
Karlsruhe	13,8	0,1	4	ESE-1	3	N	N			Cabo Sicié									
Munich	15,0	-0,3	3	SSE-2	0	N	N	18,1	E-1	Niza									
Aquisgrán	09,8			E-1						ITALIA									
HOLANDA										Trento									
Helder	07,7	0,7	3	S-4	3	LL		10,9	S-3	Pádua									
BÉLGICA										Trieste									
Bruselas	10,6	1,3		SSW-2	2	LL		15,3	SSE-1	Milán									
ISLAS BRITÁNICAS										Turin									
Stornoway	02,8	3,0	1	W-3	2	A	LL	96,1	NW-2	Génova	13,3	0,3		NE-2	5	N			
Aberdeen	05,6	1,5	1	NW-2	1	D	D	96,6	NW-4	Florescencia	11,9	0,3		E-0	7	N			
Glasgow										Ancona									
Shields TYNEMOUTH	08,7	2,0	1	WSW-1	2	D	D	97,8	W-2	Roma									
Malin Head	08,9	2,0	1	NW-6	6	A	LL	01,1	W-5	Nápoles									
Blacksod										Magdalena									
Valentia										Cagliari									
Holyhead								01,7	WNW-6	Palermo									
Cranwell								00,0	S-5	Túnez	11,9	0,3	1	W-1	7	N			
Pembroke	15,5	1,5	1	NW-5	6	N	D	04,8	NW-5	PORTUGAL									
LONDRES										Oporto									
Greenwich	13,0	3,5	1	W-2	2	D	N	02,5	SSW-4	Lisboa	24,3	0,7	1	NW-3	11	LL	25,5	NNW-2	
Felixstowe	11,1	3,0	1	NW-4	1	D	D			Lagos									
Calskol								00,8	SSW-5	Horta	31,9	0,3		SSE-1	?	N	31,9	Cal-o	
Scilly	18,7	1,5	1	NW-5	7	N	D	08,9	NW-7	Flores									
AUSTRIA										Punta Delgada									
Viena	10,6	0,1	4	SE-3	2	N	N			Funchal	31,4	0,4	2	N-4	12	N	29,9	NE-4	
SUIZA										ARGELIA									
Berna										Orán	19,9	-1,1	5	N-0	14				
FRANCIA										Argél	14,6	0,5	4	N-3	10		18,3	W-2	
Calais	10,5	3,3	1	NW-5	5	N		07,3	SSW-4	Laghout	21,0	0,0	0	NW-1	2	N	17,5	NW-1	
Cherburgo										Biskra	17,7	?	1	NW-5	7	D	14,7	E-5	
París	09,9	2,5	4	W-3	5	N		12,9	SE-3	Cap de Garde	14,0	?	1	NW-7	10	T	12,2	W-4	
Dijón	13,0	0,4	1	S-0	0	?		17,1	Cal-o										

RADIOGRAMAS TRANSMITIDOS DESDE BARCOS

Día 6 hora 1 lat. 41° 8' NE long. 43° 7' W = 1007,1 m S-5 = lluvia = 10
 Día 5 hora 13 lat. 49° 0' N long. 24° 3' W = 1025,3 " NW-5
 Día 5 " 13 lat. 49° 0' N long. 17,6 W = 1014,6 " NW-6

PRECIOS DE SUSCRIPCIÓN

ESPAÑA Un año 36 pesetas. Un semestre 18 pesetas
 EXTRANJERO Un año 72 pesetas.

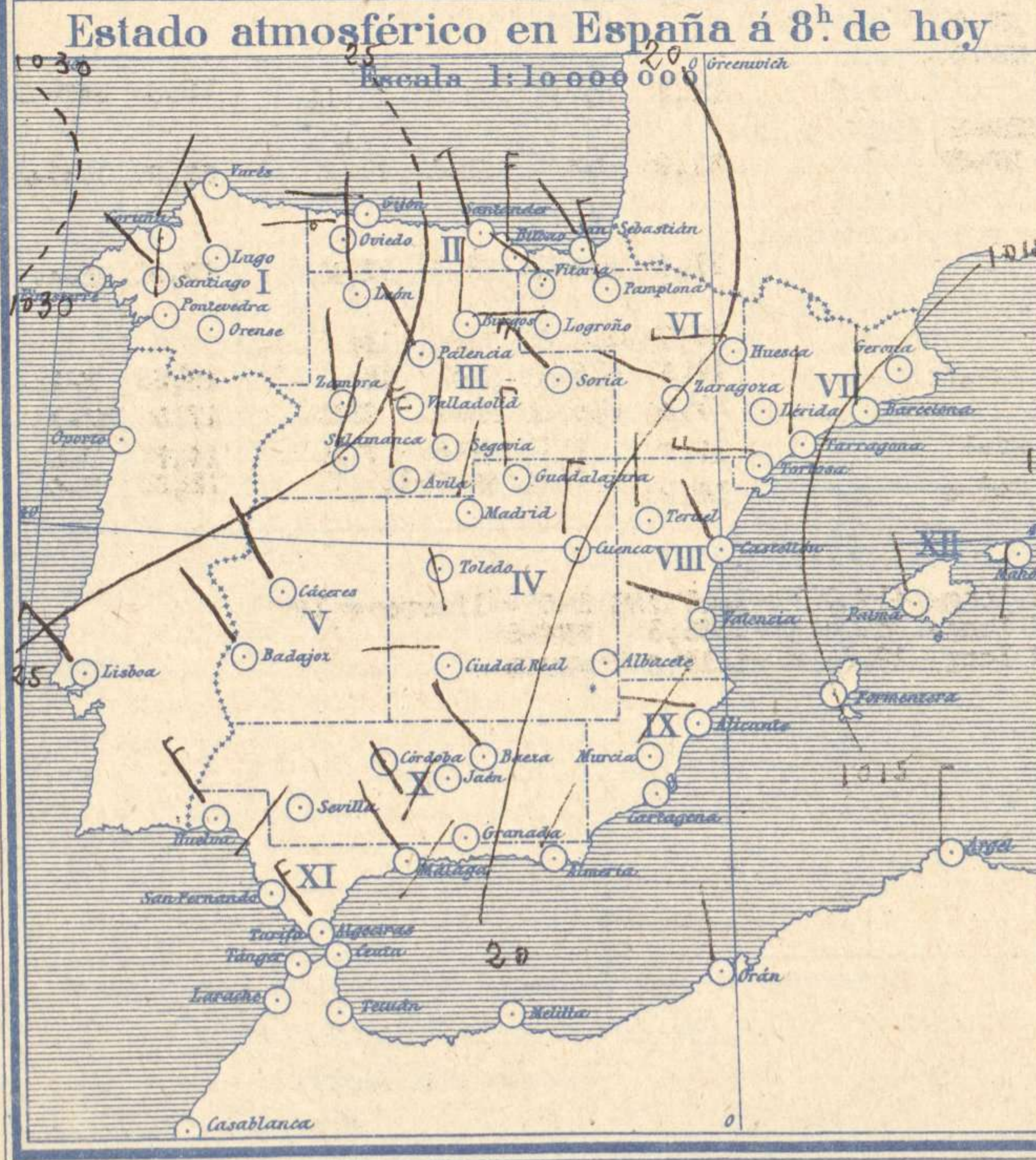
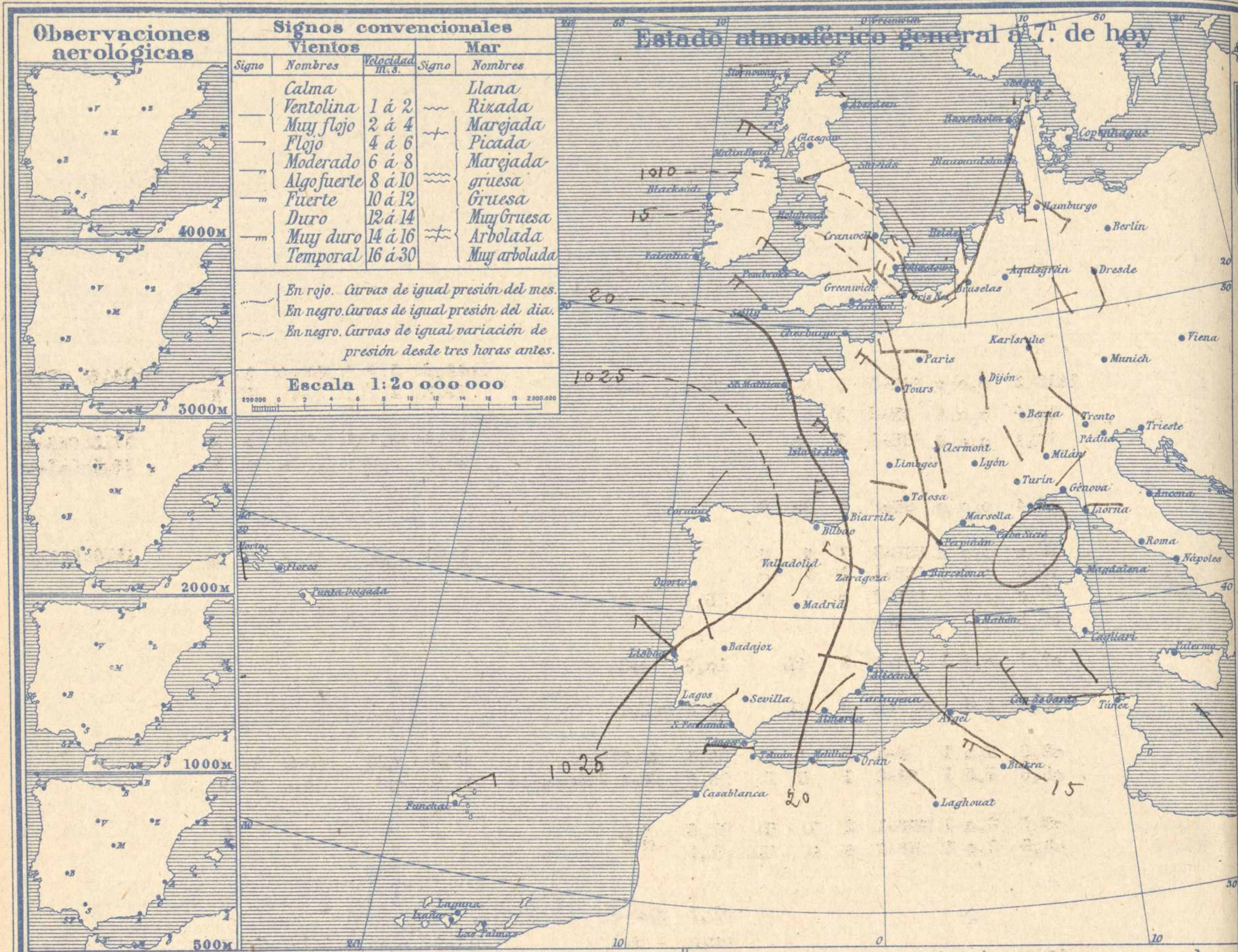
ADMINISTRADOR: Sr. Habilitado del Instituto Geográfico.

CORRESPONDENCIA . CORRESPONDANCE . CORRESPONDENCE . KORRESPONDENZ

*Sr. Jefe del servicio Meteorológico
Parque del Retiro*

Apartado 285

Madrid. (España)

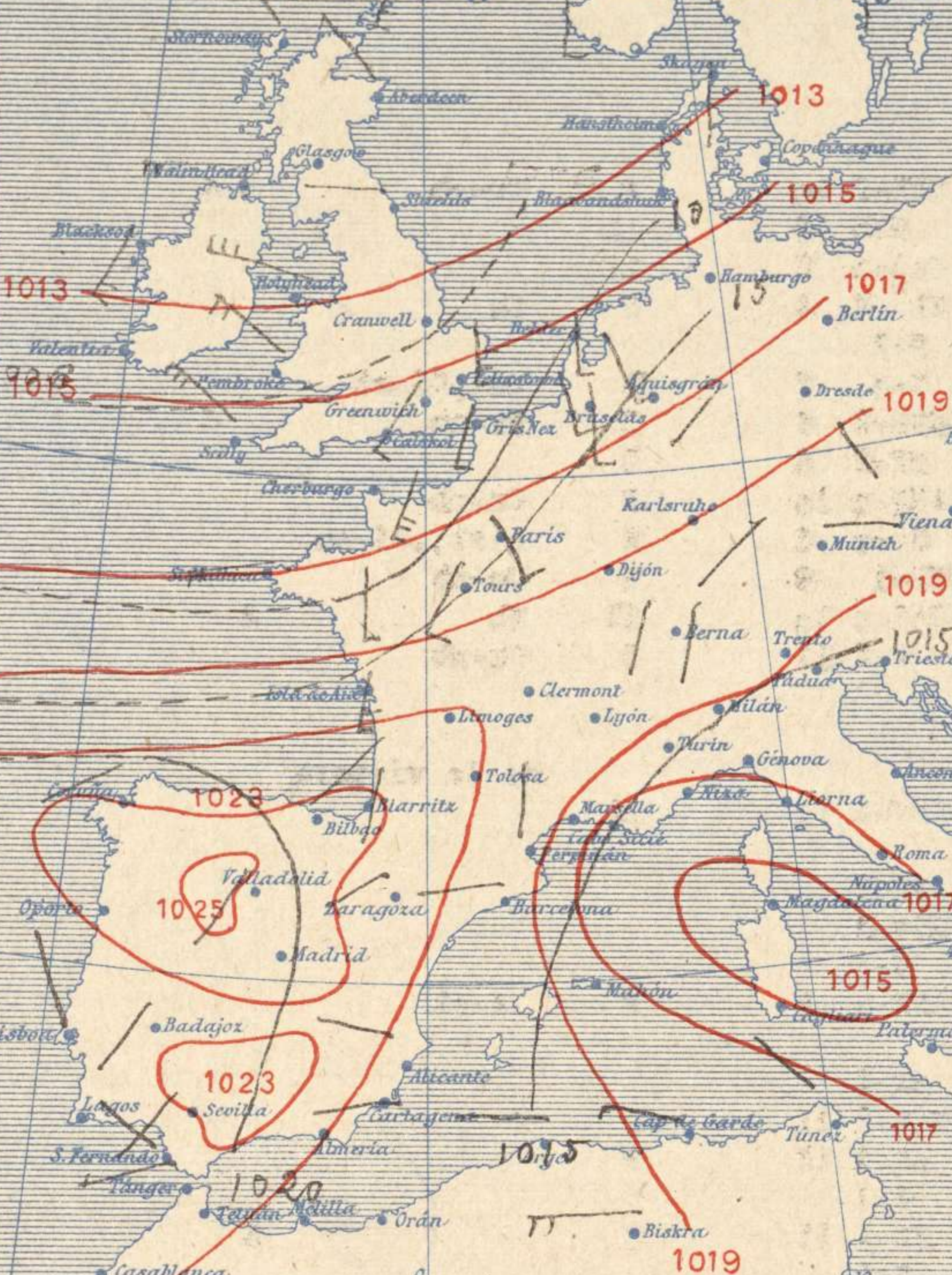


Signos convencionales		Visibilidad	
Cielo			
○ Despejado	● Lluvia	0	Sólo se ve hasta 200m
☁ Con nubes	⊛ Nieve	1	Id id 500m
☁ Bruma	R Tormenta	3	Id id 2000m
⊗ Niebla		5	Id id 10000m
		7	Id id 30000m

Equivalencias de milibares á milímetros de mercurio.

mb.	mm.	mb.	mm.	mb.	mm.
974.0	730.8	998.0	748.8	1022.0	766.6
976.0	732.1	1000.0	750.1	1024.0	768.1
978.0	733.6	1002.0	751.6	1026.0	769.6
980.0	735.1	1004.0	753.1	1028.0	771.1
982.0	736.6	1006.0	754.6	1030.0	772.6
984.0	738.1	1008.0	756.1	1032.0	774.1
986.0	739.6	1010.0	757.6	1034.0	775.6
988.0	741.1	1012.0	759.1	1036.0	777.1
990.0	742.6	1014.0	760.6	1038.0	778.6
992.0	744.1	1016.0	762.1	1040.0	780.1
994.0	745.6	1018.0	763.6	1042.0	781.6
996.0	747.1	1020.0	765.1	1044.0	783.1

Estado atmosférico general á 18^h de ayer



Temperaturas extrema y Lluvia

Estaciones	Temperaturas		Lluvia
	Max	Minima	
La Coruña	13	5	3
Santiago	11	4	0
Pontevedra	10	1	16
Lugo	7	2	9
Orense			
Gijón	7	13	2
Oviedo	11	5	6
Santander	11	6	5
Bilbao	10	6	9
San Sebastián	11	6	7
León	8	0	
Zamora	8	-1	
Palencia	7	-1	1
Burgos	6	0	3
Soria	4	0	
Valladolid	7	1	1
Salamanca	5	0	2
Avila	4	-1	7
Segovia	5	-1	
Madrid	8	3	1
Toledo	10	3	1
Guadalajara	8	2	
Cuenca	4	-1	1
Ciudad Real	10	2	
Albacete			
Cáceres	11	2	Ip
Badajoz	11	1	1
Vitoria	6	1	8
Logroño	9	3	2
Pamplona	6	2	9
Huesca	9	3	
Zaragoza	9	4	1
Lérida			
Gerona	13	-2	1
Barcelona	13	5	1
Tarragona	12	4	1
Tortosa	12	7	
Teruel	4	2	
Castellón	15	7	Ip
Valencia	14	7	Ip
Alicante	16	6	Ip
Murcia	13	4	
Sevilla	14	5	
Córdoba	11	4	1
Jaén	11	3	
Baeza	9	2	Ip
Granada	9	2	Ip
Huelva	14	6	1
San Fernando	12	4	Ip
Algeciras	16	6	2
Málaga	14	7	
Almería			
Palma	11	3	
Mahón	13	5	
Las Palmas			
Laguna			
Izaña			
Tetuán	14	6	
Melilla			
Tánger			

Tiempo probable

EN LAS REGIONES

- I
- II
- III
- IV
- V
- VI
- VII
- VIII
- IX
- X
- XI
- XII

VI Vientos moderados de la región del Oeste y cielo algo nuboso.

Estado General

Se retiran hacia Oriente las presiones débiles habiendo producido en España ligeras lluvias con vientos que soplan generalmente del Oeste.

Observaciones en Madrid de 18^h del día á 13^h del día

PARQUE DEL RETIRO (Altitud 667 m.)

Horas	Barómetro		Temperatura	Humedad	Viento	Lluvia	Estado del Cielo	Notas	Horas de insolación
	mm	milibares							
18	766.3	942.3	49.9	79	SSW-2	0.0	Nuboso		6h20m
1	766.3	941.3	49.1	66	WSE-1	0.1	desp.		Temperatura máxima 7.5
7	766.3	941.8	49.4	75	WSE-1	0.0	desp.		Id mínima 3.0
13	766.3	942.0	49.4	75	WSE-1	0.0	desp.		Id máxima normal 7.6
									Id mínima id. 6.0
									Id normal media 3.8
									Presión normal 107.4

