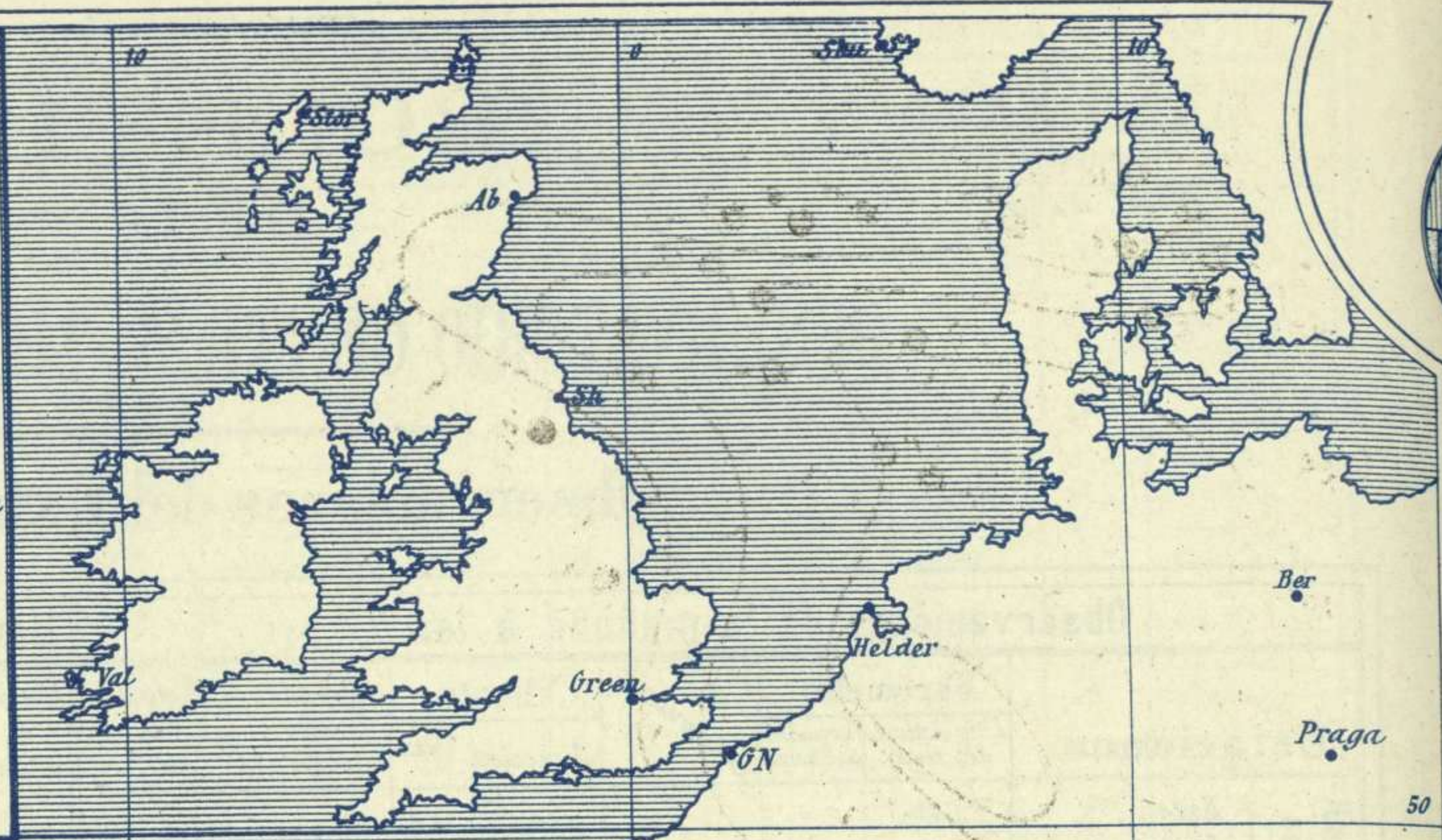
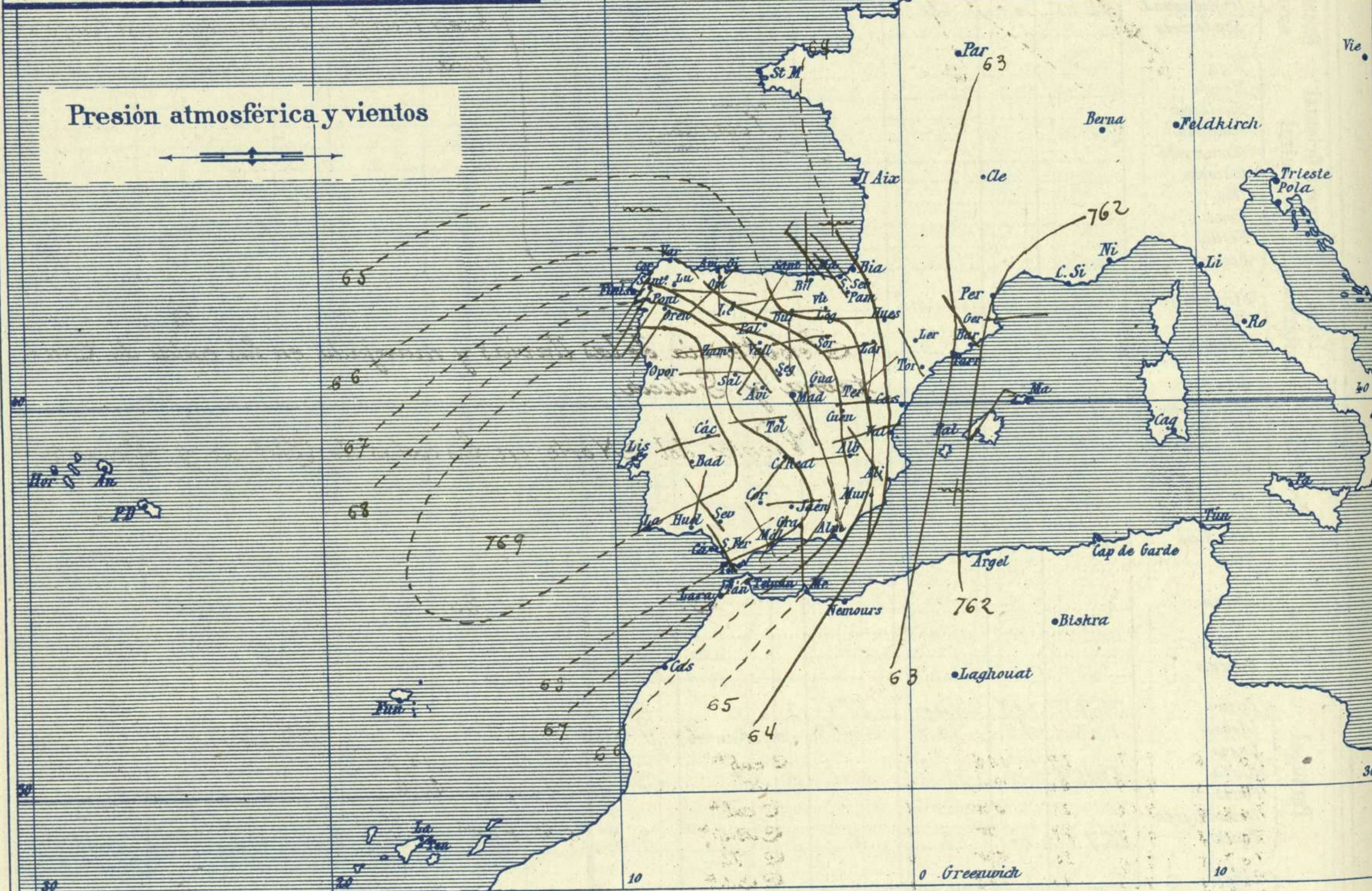


Signos convencionales		
Fuerza del viento	Cielo	Mar
0 Calma	○ Despejado	Llana
1 Ventolina		
2 Muy flojo	⊙ Con nubes	Rizada
3 Flojo		
4 Bonancible (Moderado)	⊖ Bruma	Marejada
5 Fresquito (Algo fuerte)		
6 Fresco (Fuerte)	⊗ Niebla	Picada
7 Duro		
8 Muy duro	⊛ Nieve	Marejada gruesa
9 Temporal		
	● Lluvia	Gruesa
	⚡ Tormenta	Muy gruesa
		Arbolada
		Muy arbolada



Presión atmosférica y vientos



Estado general

Se alejaron de nuestras costas las presiones débiles y se forma un área anticiclónica al Occidente de Portugal (769 mm) El reparto de la presión hace que por toda España dominen los vientos del 4º cuadrante y que persistan las lluvias sobre las comarcas de Cantabria y Galicia.

La temperatura máxima de ayer fue de 19 grados en Valencia y Almería y la mínima de hoy ha sido de 1 grado en León y Avila.

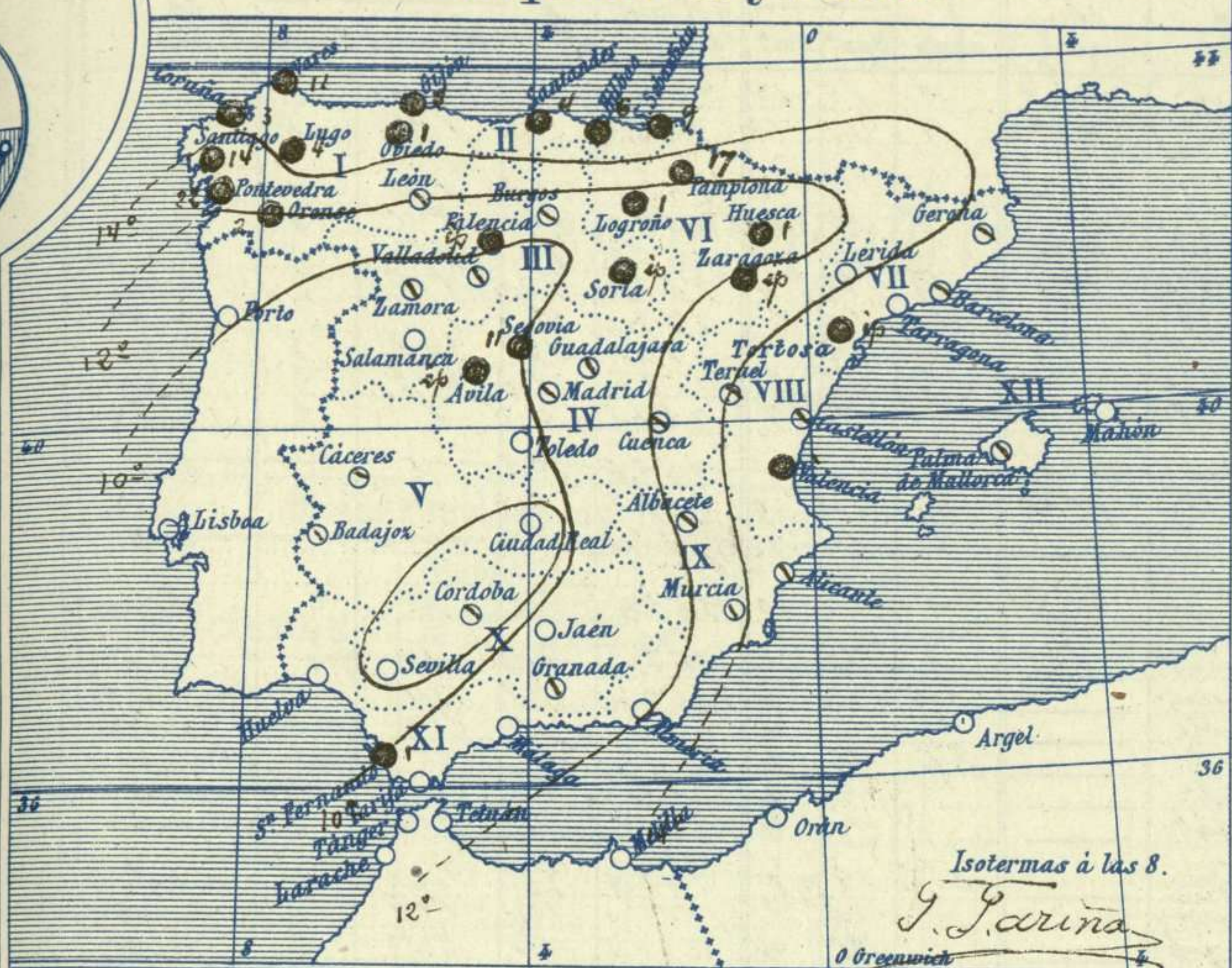
Hay marejada en el Cantábrico.

Sainza

El Director general: Marqués de Teverga

El Ingeniero Geógrafo Jefe del Observatorio. J. Galbis

Temperaturas y Lluvias



Tiempo probable

EN LAS REGIONES

- I } Vientos moderados de la región del Norte y algunos trubascos.
- II }
- III }
- IV }
- V }
- VI } Vientos flojos de dirección variable y buen tiempo. Descenso de la temperatura.
- VII }
- VIII }
- IX }
- X }
- XI }
- XII }

Isotermas a las 8.

J. J. Carina

0 Greenwich

Los números colocados al lado de ● designan m/m de lluvia recogida.

Telegrama para las Comandancias de Marina depositado a las 13 h. m

Persistencia de las lluvias y marejada en las costas de Cantabria y Galicia.

Vientos del Norte en las costas de Cataluña y Levante.



Isotermas normales del mes.

Observaciones de Madrid entre 12^h del día 25 y 12^h del día 26

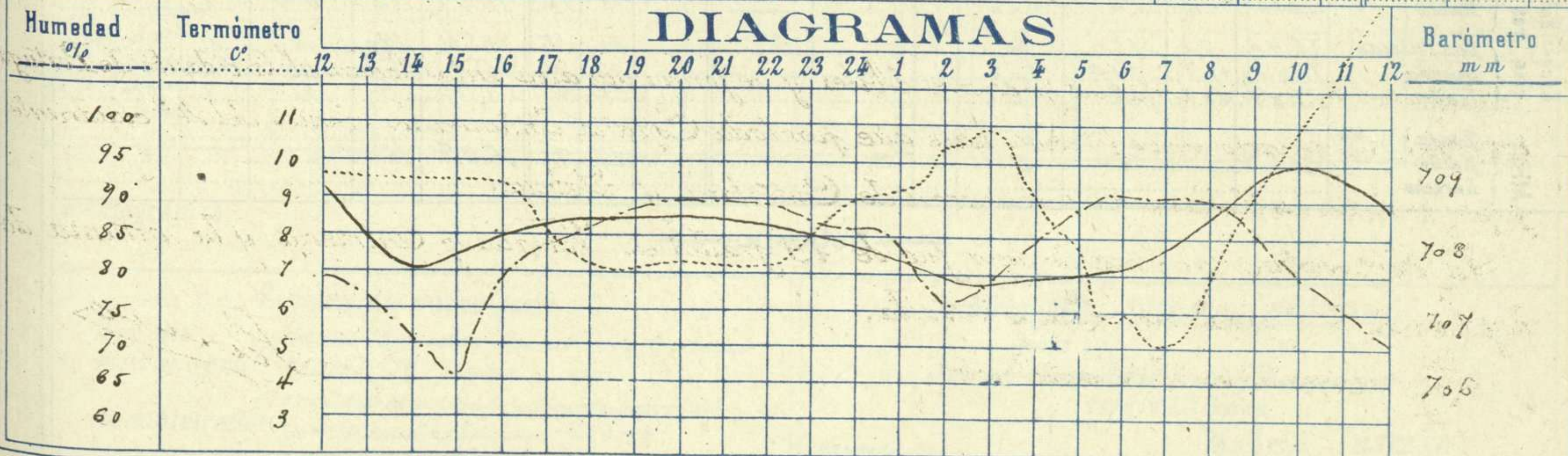
PARQUE DEL RETIRO (Altitud 667 m.)

Observaciones aerológicas

Hora.....

Hora	Barómetro m m	Termómetro C°	Humedad %	Viento		Lluvia o Nieve	Estado del Cielo	Notas	Alturas	Dirección del viento	Fuerza 0 a 9	Alturas	Dirección del viento	Fuerza 0 a 9	
				Dirección	F ^{va} 0 a 9										
12	708.6	9.7	79	SE	1		C. cub. f.	Temp. máx. a la sombra 14.7 id. mínima id. 4.2 Horas de sol despejado en el día de ayer 2 h 5 mts							
16	708.0	9.4	80	Cal.	0		N								
20	708.3	7.2	89	SW	1		C. cub. h.								
24	707.8	9.1	87	W	1		C. Despej.								
4	707.5	8.9	85	SW	0		C. f.								
8	708.3	7.3	90	SE	1		C. cub. f.								
12	708.4	14.7	71	NW	1		N								

DIAGRAMAS



Observaciones de España

Observaciones de la mañana á 8 horas										Id. en las 24 horas			Id. de la vispera á 16 horas			
Estaciones	Barómetro		Temperatura	Viento		Estado del cielo	Estado del mar	Lluvia ó nieve	Temp. extr. ^{as}		Barón. á 0° y al nivel del mar	Temperatura	Viento		Estado del cielo	
	á 0° y al nivel del mar	Variación en 3 horas		Dirección	F ^{va}				Max. ^a	Min. ^a			Dirección	Fuerza		
Región del N.W. I.	Ia Coruña	766.0	-0.8	15	SSW	1	sub.	0	16	15	765.1	16	SSW	3		
	Vares	763.4	-0.1	13.3	SW	5	sub.	11	17	10	762.2	13.3	SW	7		
	Avilés															
	Gijón	754.3		15.9	SW	6	sub.	4	14	11	767.2	15.9	SW	4	sub.	
	Oviedo	765.1		18.2	S	1	c.d.	7	15	7	763.2	14.6	SW	4	lluvia	
	Finisterre	756.5	-1.0	13.7	NNW	4	sub.	36	14	13	766.3	14.3	W	3	lluvia	
	Santiago	757.5		14.1	SW	1	sub.	14	14	10	767.3	14.6	SW	2	sub.	
	Pontevedra	762.5	+0.0	13.4	SW	1	sub.	24	16	5	767.0	13.4	SW	1	sub.	
	Lugo	767.5		11.7	SSW	1	sub.	4	13	8	769.1	11.7	SSW	3	sub.	
	Orense	767.0		10.0	SW	1	sub.	2	13	8	768.5	13.0	SSW	3	sub.	
León	767.3		7.0	S	2	sub.		9	1	767.1	7.0	S	3	sub.		
Región Cantábrica II	Santander	767.4	+1.1	14.2	SW	2	lluvia	4	15	11	766.6	13.8	W	1	lluvia	
	Punta Galea	765.7	+0.3	14.4	NW	5	sub.	5	15	10	761.3	14.9	NW	3	sub.	
	Bilbao	764.3	0.8	15.0	NNW	3	lluvia	6	14	10	763.8	15.9	NNW	1	sub.	
	Cabo Machichaco															
San Sebastián	764.4	+1.2	14.4	NW	7	lluvia	9	14	10	763.4	14.4	W	1	lluvia		
Región del Duero III	Zamora	762.5	+1.0	13.8	W	5	sub.		10	7.5	767.3	9.2	W	4	sub.	
	Palencia	766.9	+0.4	8.4	W	1	sub.	sup	13	6	760.4	8.7	SW	5	sub.	
	Burgos	764.4		6.7	S	2	sub.	7	8	5	763.3	7.0	SW	0	sub.	
	Soria	766.2	-1.0	7.0	W	2	sub.	sup	7	4	766.4	4.7	W	5	sub.	
	Valladolid	767.1		8.6	SW	4	sub.		9	7	767.0	8.7	SW	2	sub.	
	Salamanca	761.4	+0.8	10.0	WNW	2	sub.		10	4	766.3	7.2	NW	2	sub.	
Región Central IV	Ávila	766.5		7.6	NW	4	sub.	sup	9	1	765.9	7.6	NW	0	sub.	
	Segovia	762.1	-0.5	6.3	NW	1	lluvia	11	16	2	763.0	14.0	SW	0	sub.	
	Madrid	767.5	-0.2	7.2	SSW	1	sub.	14	14	4	766.6	14	SW	0	sub.	
	Toledo	755.3	+0.1	7.0	W	1	sub.		13	2	766.7	13.0	W	1	sub.	
	Guadalajara	765.8	-0.6	6.8	S	0	sub.		10	5	766	12	W	1	sub.	
	Cuenca	765.1	+0.1	7.0	W	2	sub.		9	4	766.1	7.5	W	2	sub.	
Extrem ^a Mancha V	Cáceres	766.7		8.2	WSW	2	sub.		14	7	767.3	14.2	NW	2	c.d.	
	Badajoz	769.1	-0.2	10.8	NW	1	sub.		16	7	767.6	10.2	NW	1	sub.	
	Ciudad Real	767.7	-1.0	5.2	SW	1	sub.		15	4	767.7	12.8	W	1	c.d.	
Alto Ebro VI	Logroño	764.6		10.6	W	0	sub.	sup	10	5	764.9	11.4	SW	0	sub.	
	Pamplona	766.5		10	NW	0	sub.	17	11	6	762.3	10.4	NW	0	sub.	
	Huesca	762.4	9.5	9.0	NW	4	sub.	0.1	12.5	6.5	763.5	11.0	NW	2	sub.	
	Zaragoza	764.0		11.4	W	1	sub.	sup	13	8	764.4	13.6	NNW	1	c.d.	
Cataluña VII	Lérida															
	Gerona	760.7		6.0	S	2	sub.		15	5	762.2	12.3	SW	3	sub.	
	Barcelona	764.7	-0.3	14	NW	3	sub.		16	6	762.6	14	NW	0	sub.	
	Tarragona	761.0		13.7	WNW	2	c.d.	lluvia	17	10	761.9	15.1	W	2	W	
Tortosa	760.9	0.0	17	NW	3	c.d.		sup	17	11	763.0	11.3	NNW	3	W	
Levante VIII	Teruel	764.8		7.2	N	0	sub.		9	4	765.0	7.2	N	0	sub.	
	Castellón	763.4	-0.6	15.7	N	0	sub.		18	11	765.1	15.7	SSW	0	sub.	
	Valencia	764.1		13.0	WNW	1	sub.		1	17	18	764.0	17.0	NNW	1	sub.
Región del SE IX	Albacete	767.5		8.0	W	1	c.d.		10	5	766.6	9.0	SW	1	sub.	
	Alicante	763.6	-0.2	16.6	NW	3	c.d.	lluvia	19	13	763.7	17	NNW	0	sub.	
	Murcia	765.5		13.7	S	1	c.d.		18	8	764.7	17.0	W	1	sub.	
Cuenca del Guadalquivar X	Sevilla	762.1		8.0	NW	2	sub.		17	7	767.0	16.4	NW	2	sub.	
	Córdoba	763.4		6.4	S	1	c.d.		16	6	766.7	13.1	S	1	c.d.	
	Jaén	769.5		8.0	SW	1	sub.		12	6	766.6	12.4	NW	0	sub.	
	Granada	768.6		6.4	S	0	sub.		12	5	768.0	12.0	SSW	0	sub.	
Costa del Sur XI	Huelva	767.0		4.3	N	0	sub.		17	5	764.2	10.5	NW	3	c.d.	
	San Fernando	767.6	-1.3	10.0	NW	1	c.d.		1	16	7	768.0	14	N	1	c.d.
	Tarifa	766.6	+0.4	11.6	NW	3	sub.	lluvia	16	11	766.1	14.3	NW	3	sub.	
	Málaga	767.0	-0.2	14.8	NW	3	sub.	lluvia	16	11	766.1	17.1	NW	2	sub.	
	Almería	765.6		12.2	N	3	sub.	lluvia	19	11	765.3	16.0	W	3	c.d.	
Balears XII	Palma	763.3		13	NW	4	sub.		15	0	762.3	15	NW	5	sub.	
	Mahón	761.5	+0.4	12	SSW	1	c.d.		15	10	762.8	13	NW	1	c.d.	
Canarias XIII	Las Palmas	764.0	6.0	15.6	W	1	N	lluvia	20	15	765.4	19.0	N	1	c.d.	
	Laguna	766.2	+0.7	14.0	SSW	1	c.d.		18	10	765.3	15.3	NE	2	N	
	Ixaña	573.9	+0.8	8	S	2	N		12	4	578.9	6	E	7	c.d.	
Africa	Tetuan															
	Melilla	768.8		15.0	NW	0	S		17	9	766.8	16.0	NW	1	N	
	Liarache															

— Noticias —