

DIRECCIÓN GENERAL DEL INSTITUTO GEOGRÁFICO Y ESTADÍSTICO

AÑO XXVI

BOLETÍN

1918

Núm. 105

DEL

15 de Abril

OBSERVATORIO CENTRAL METEOROLÓGICO

Observaciones del Extranjero

Observaciones de la mañana a las 7 ^h							Id. en las 24 horas		Id. de la vispera por la tarde						
Estaciones	Barómetro		Temperatura	Viento		Estado del cielo	Estado del mar	Lluvia ó nieve	Temp. ^s extr. ^{as}		Barom. ^o a 0° y al nivel del mar	Temperatura	Viento		Estado del cielo
	a 0° al nivel del mar	Variación en 3 horas		Dirección	F ^{va}				Max. ^a	Min. ^a			Dirección	F ^{va}	
Escandinavia	Bodo														
	Cristiansund														
	Skudesnoes														
Europa Oriental y Central	Riga														
	Moscou														
	Nicolaiew														
	Feldkirch														
	Czernorvitx														
	Cracovia														
	Pola														
	Viena														
Berlin															
Berna															
Islas Británicas	Stornoway														
	Shields														
	Valentia														
Francia	Óris Nex														
	St. Mathieu														
	Isla de Aix														
	Biarritz														
	Paris														
	Clermont														
	Perpiñán														
Cabo Sicié															
Niza															
Italia	Liorna														
	Roma														
	Cagliari														
	Palermo														
Portugal	Porto	7599	+0.6	12.5	NNW	1	N	llg	16	5	7594	111	N	4	C
	Lisboa	7582	-0.1	11	NNW	2	C.D.	u ^o g ^o r ^o	15	10	7584	118	NNW	4	C.D.
	Lagos														
	Horta	7646	+0.9	12.5	NS	6	C.D.	u ^o	19	15	7618	140	NS	3	C.ub.
	Flores														
	Punta Delgada	7627	+1.0	13.8	CNE	4	C	Mlle	15	13	7610	147	CNE	4	C
	Funchal	7599	-0.4	14	E	2	SE	llg	1	17	7617	16	NW	7	C
Marruecos y Argelia	Tánger														
	Orán														
	Laghoul														
	Argel														
	Cap de Garde														
	Túnez														
Biskra															

Radiogramas

Precios de suscripción

España Un año 18 pesetas. Un semestre 9 pesetas
Extranjero Un año 30 pesetas

Administrador { Habilitado del material de la Dirección general del Instituto Geográfico y Estadístico. Madrid

Dirección: Adresse: Address:

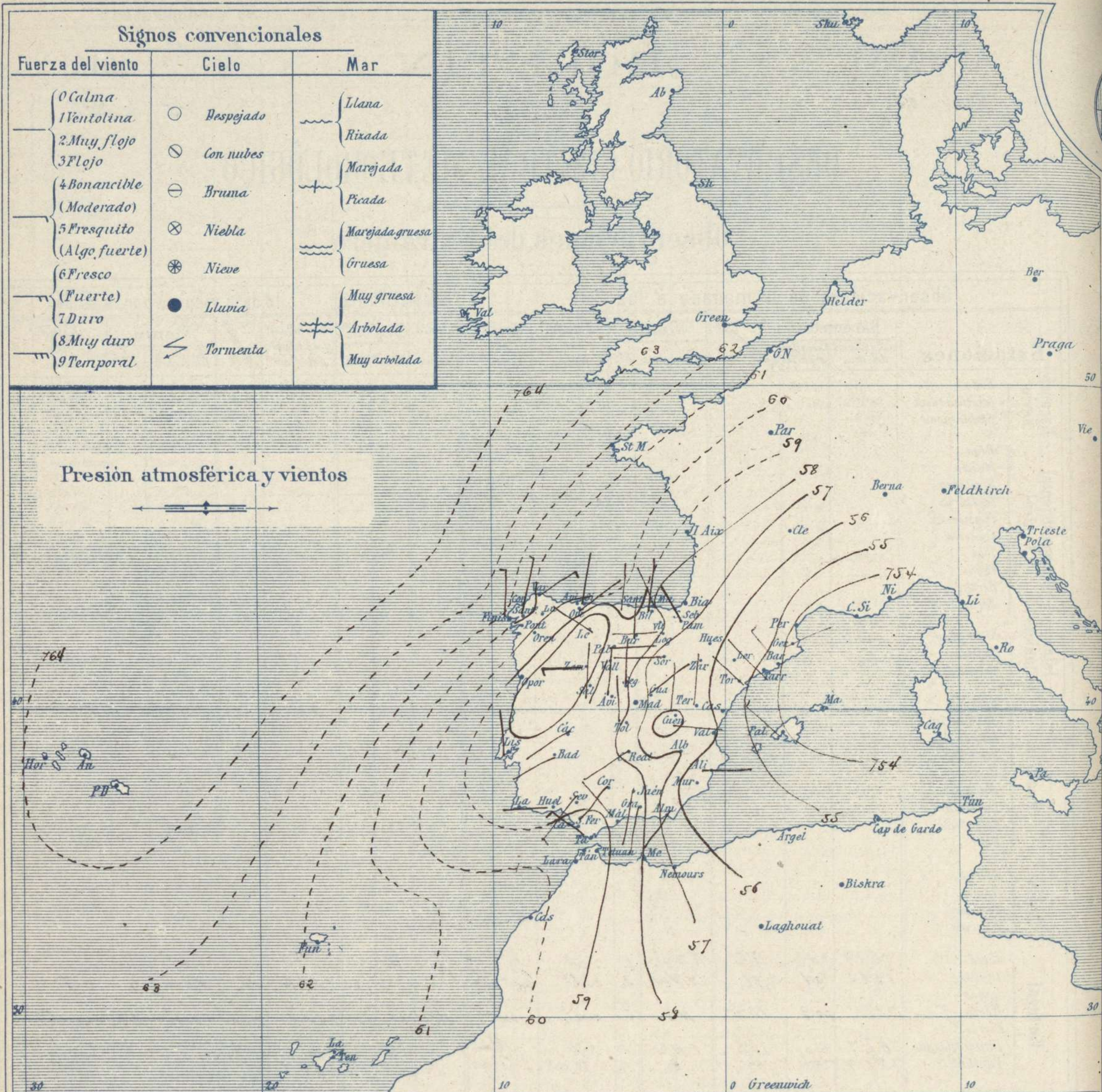
Señor
Jefe del Observatorio Central Meteorológico
Parque del Retiro

Madrid. (ESPAÑA)

Apartado n.º 285.

AÑO XXVI

Boletín del Lunes



Estado general

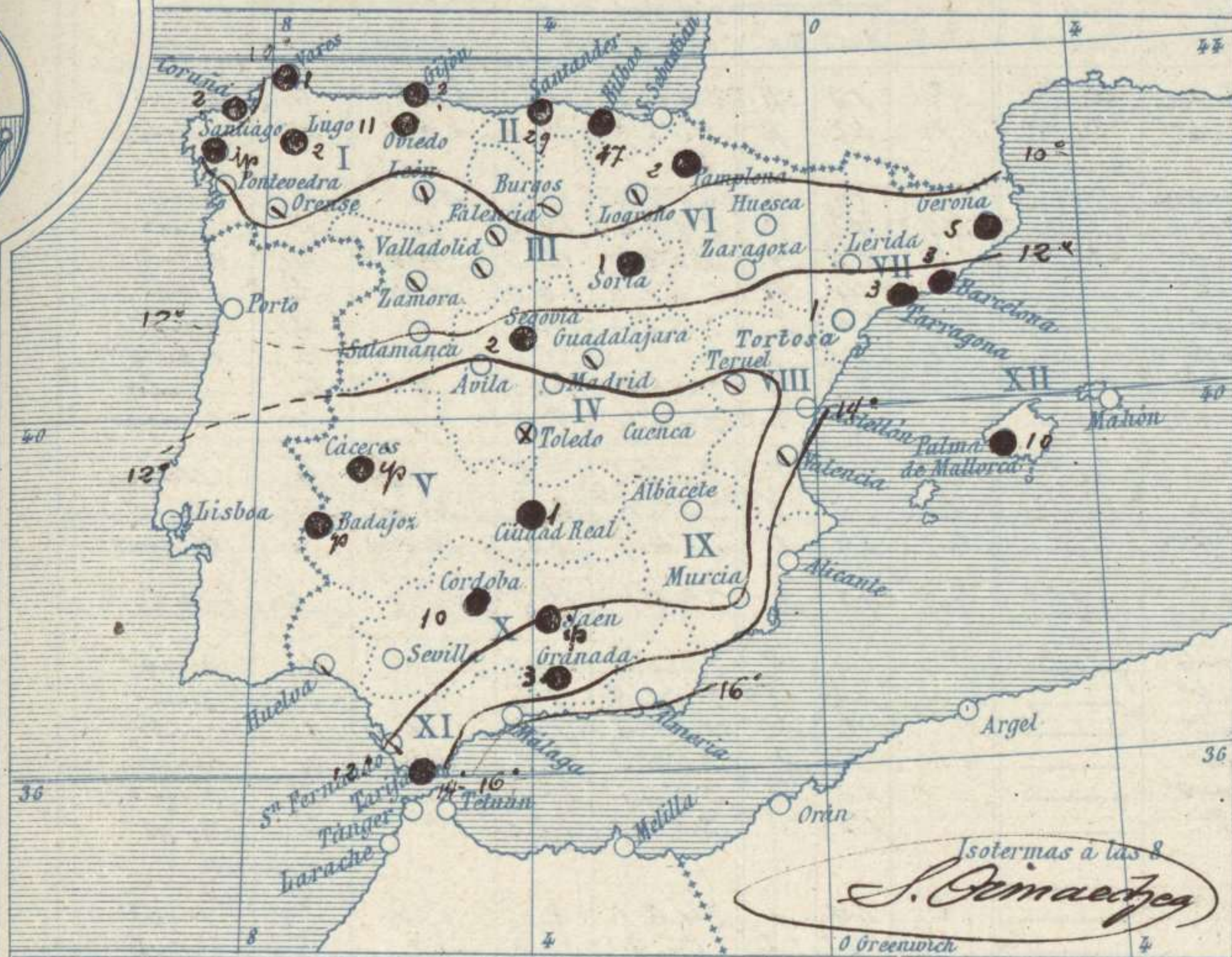
Debe de hallarse sobre Italia una perturbación atmosférica que ejerce su acción en el Mediterráneo superior alcanzando a las costas de Cataluña y Levante, unida a una borrasca aparecen con carácter secundario dos núcleos de presiones débiles situados sobre la Península, uno en Cuenca (756^{mm}) y el otro en la parte NW de ella (756^{mm}). El tiempo mejoró algo, pero se mantiene chubascoso, principalmente en Cantabria y Galicia. Los vientos soplan flojos de dirección variable; la temperatura máxima de ayer fue de 19 grados en Alicante y Málaga y la mínima de hoy ha sido de 1 grado en Segovia. Las presiones altas deben de hallarse al Norte de las Azores.

El Director general: Marqués de Teverga

El Ingeniero Geógrafo Jefe del Observatorio. J. Galbis



Temperaturas y Lluvias



Tiempo probable

EN LAS REGIONES

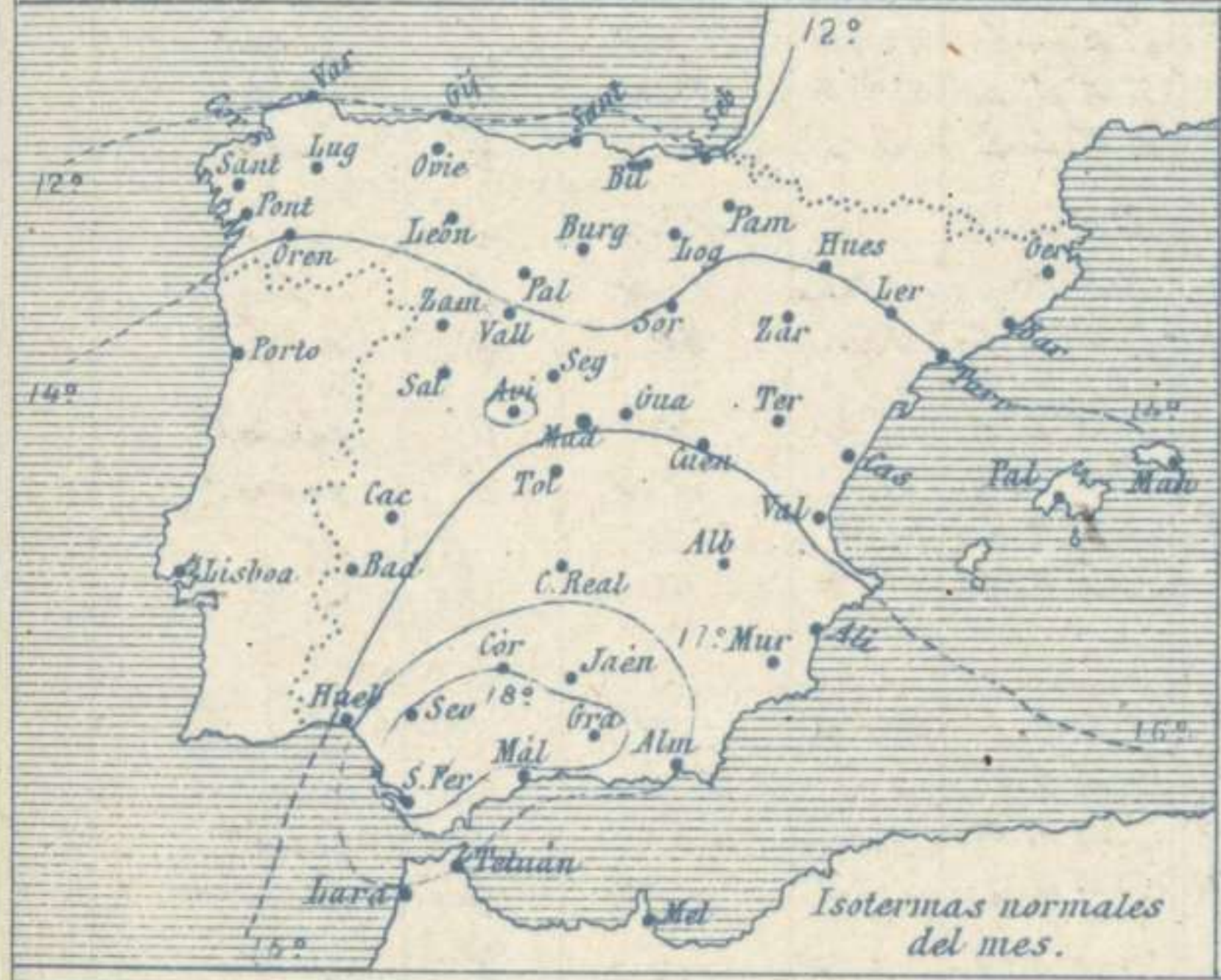
- I
- II
- III
- IV
- V
- VI
- VII
- VIII
- IX
- X
- XI
- XII

Vientos flojos y moderados de direccion variable y algunos chubascos.

Los números colocados al lado de ● designan m/m de lluvia recogida.

Telegrama para las Comandancias de Marina depositado á las 12 h 50 m

En Cantabria, Galicia y Cataluña tiempo de chubascos.



Observaciones de Madrid entre 12^h del dia 14 y 12^h del dia 15

PARQUE DEL RETIRO (Altitud 667 m^s)

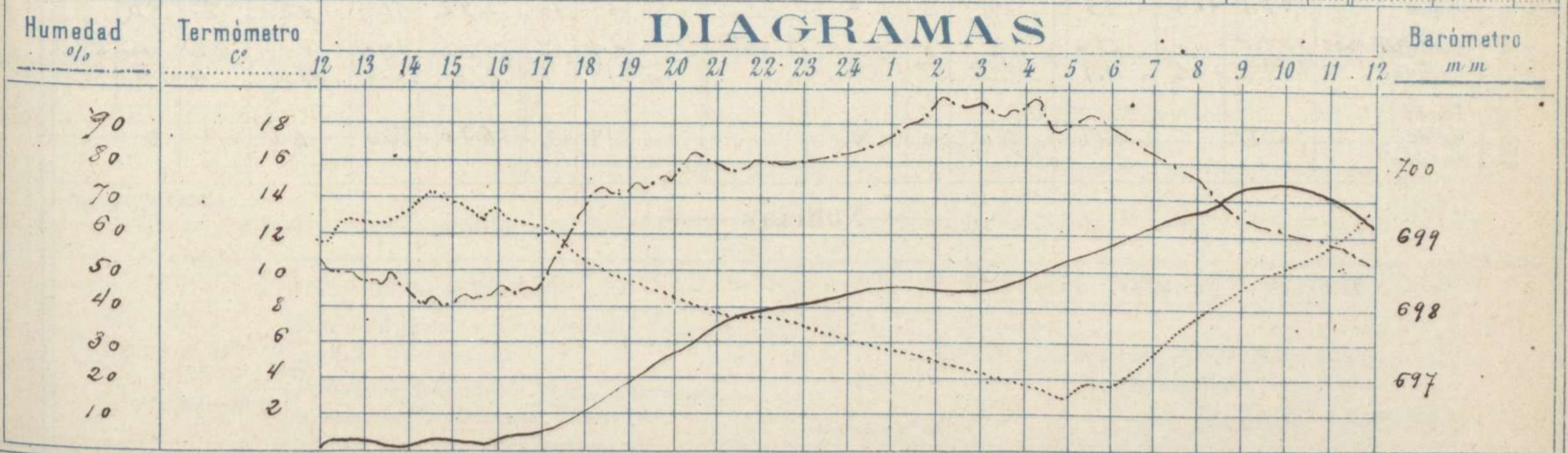
Hora	Barómetro m m	Termómetro C°	Humedad o/o	Viento		Lluvia o Nieve	Estado del Cielo	Notas
				Dirección	F ^{ra} 0 à 9			
12	696.0	11.7	54	SE	1		C. Cub.	Temp. máx. a la sombra 14.2 Id. mínima id. 3.2 Horas de Sol despejado en el día de ayer 3 h 25 m ⁸
16	696.1	13.4	46	NW	2		Id.	
20	697.4	8.8	76	NW	1		C. D ^{no}	
24	698.2	6.3	82	NNW	1		D ^{no}	
4	698.4	3.9	95	Cal	0		Id.	
8	699.4	7.4	78	Cal	0		Id.	
12	699.6	13.4	53	N ^{no}	0		C. D ^{no}	

Observaciones aerológicas

Hora.....

Alturas	Dirección del viento	Fuerza 0 à 9	Alturas	Dirección del viento	Fuerza 0 à 9

DIAGRAMAS



Observaciones de España

Observaciones de la mañana á 8 horas										Id. en las 24 horas			Id. de la vispera á 16 horas			
Estaciones	Barómetro		Temperatura	Viento		Estado del cielo	Estado del mar	Lluvia ó nieve	Temp. extr. ^{as}		Barom. á 0° y al nivel del mar	Temperatura	Viento		Estado del cielo	
	á 0° y al nivel del mar	Variación en 3 horas		Dirección	F ^{za}				Max. ^a	Min. ^a			Dirección	Fuerza		
Región del N.W. I.	La Coruña	764.3	+0.5	11	N.W.	5	lluvia	W. da	9	1.8	9	762.4	12	S.W.	4	emb.
	Vares	760.1	+0.1	7.5	N.W.	5	emb.	W. da	7	1.6	7	758.2	10.0	N.W.	5	niebla
	Avilés	759.9	+1.0	8.5	N	3	lluvia		14	5	757.5	11.2	N.W.	3	emb.	
	Gijón	760.8		6.8	N.W.	1	lluvia		11	6	759.4	10.8	W	1	lluvia	
	Oviedo	761.2	+0.5	9.5	N	5	emb.	W. da	2	1.5	9	759.5	13.0	N.W.	4	emb.
	Finisterre	761.7	+0.7	7.5	N.W.	3	emb.		14	6	759.0	10.6	N.W.	2	emb.	
	Santiago	759.9	+1.0	10.2	N	3	emb.		15	9	758.3	14.4	N	2	emb.	
	Pontevedra			5.5	N	4	emb.		12	3		11.0	N	2	emb.	
	Lugo	756.4	0.0	4.6	S.W.	3	emb.		15	6	756.9	9.5	N	4	emb.	
Orense	758.4		6.3	N.W.	2	emb.		9	2	755.4	8.0	N	4	emb.		
León																
Región Cantábrica II	Santander	760.3	+0.2	8.7	N	1	lluvia	W. da	2.9	11	8	758.2	9.2	N.W.	4	lluvia
	Punta Galea	757.1	+0.7	8.5	N	6	lluvia	W. da	2.6	12	8	752.6	9.8	N.W.	6	lluvia
	Bilbao	757.0	+1.5	8	N.W.	3	lluvia		4.7	14	8	754.7	1.0	N.W.	4	lluvia
	San Sebastián	757.6	+1.8	9.0	N	3	lluvia	W. da	3.7	12	8	755.1	11.8	W	5	lluvia
Región del Duero III	Zamora	753.7		5.2	W	2	emb.		14	2	755.2	18.9	N.W.	1	emb.	
	Palencia	758.6	+0.6	6.5	S	2	emb.		12	3	754.9	17.2	N	2	emb.	
	Burgos	758.3	+1.0	3.8	N	0	emb.		9	2	758.3	3.8	N	0	emb.	
	Soria	755.5	+0.8	7.2	W	1	emb.		1	7	754.3	4.8	N.W.	0	lluvia	
	Valladolid	758.7	+1.2	4.8	S.W.	1	emb.		1.3	4	754.4	12.0	N	4	emb.	
	Salamanca	756.9	+0.4	7.6	N	1	emb.		1.5	2	754.0	12.0	N	4	emb.	
Región Central IV	Ávila	7									7					
	Segovia	758.3	+1.1	5.0	N	0	emb.		2	10	1	746.1	2.0	S.W.	4	emb.
	Madrid	757.7	+0.9	7.4	S.W.	0	emb.		14.2	2.2	752.9	10.2	N.W.	2	emb.	
	Toledo	757.7	+0.8	7.4	N	1	emb.		1.5	5	753.7	12.6	N.W.	1	emb.	
	Guadalajara	756.4	+0.8	3.6	N.W.	0	emb.		10	4	753.3	19.0	N.W.	4	emb.	
Cuenca	756.4	+0.4	2.6	N	1	emb.		2	4	753.8	6.8	S	2	emb.		
Extrem. Mancha V	Cáceres	758.0		8.4	S.W.	2	emb.		1.8	4	754.8	1.6	N.W.	2	emb.	
	Badajoz	758.0	+0.2	10.0	S.W.	1	emb.		2.8	7	755.2	17.2	N.W.	2	emb.	
	Ciudad Real	757.2	+2.0	7.2	S.W.	3	emb.		11	12	753.6	12.4	W	4	emb.	
Alto Ebro VI	Logroño	754.6		7.2	W	2	emb.		9	6	755.0	8.4	W	0	emb.	
	Pamplona	757.0		7.2	N.W.	2	emb.		2	14	6	752.8	9.2	N.W.	6	emb.
	Huesca	754.2		9.8	W	1	emb.		15	9.3	7.1	9.3	12.0	W	5	emb.
	Naragoza	758.9	+1.0	9.8	N.W.	5	emb.		4	13	3	750.4	10.8	N.W.	5	emb.
Cataluña VII	Lérida	758.3	+0.2	10.0	S.W.	0	lluvia		5	16	9	748.1	14.0	S.W.	2	lluvia
	Gerona	753.6	+0.5	1.2	N.W.	4	emb.	W. da	3	12	9	749.1	12	S.W.	4	emb.
	Barcelona	754.6		11.6	N.W.	0	emb.	W. da	1	15	10	749.5	12.6	S	1	emb.
	Tarragona	754.9	+0.3	12.9	N.W.	3	emb.		1	12	10	750.0	12.0	N.W.	4	lluvia
Levante VIII	Teruel	755.8		5.9	N	0	emb.		7	4	751.2	4.8	N	2	emb.	
	Castellón	755.9	+0.3	13.2	N.W.	0	emb.		1	17	10	751.4	11.9	S.E.	0	emb.
	Valencia	756.2		13.8	N.W.	1	emb.		12	9	750.2	12.0	N.W.	1	emb.	
Región del SE IX	Albacete	757.4	+0.2	6.9	W	1	emb.		12	2	752.8	11.2	N.W.	2	emb.	
	Alicante	757.1	+1.0	1.5	S	0	emb.	lluvia	19	11	751.1	1.8	N.W.	2	emb.	
	Murcia	756.1		13.6	S	0	emb.		19	8	751.8	18.4	W	7	emb.	
Cuenca del Guadalquivir X	Sevilla	757.7		11.6	S.W.	4	emb.		17	8	750.2	17.1	S.W.	5	emb.	
	Córdoba	757.5	0.0	9.4	S.W.	2	emb.		10	15	8	755.6	14.8	S.W.	4	emb.
	Jaén	758.0		9.2	S	0	emb.		12	7	755.6	11.2	W	1	emb.	
	Granada	758.5		9.6	S	0	emb.		9	7	756.9	8.6	S.W.	7	lluvia	
Costa del Sur XI	Huelva	758.4		11.0	W	5	emb.	W. da	18	8	756.2	17.6	N.W.	3	emb.	
	San Fernando	758.4	0.0	12	W	2	emb.	W. da	16	12	758.1	1.5	N.W.	4	emb.	
	Tarifa	757.6	+0.4	12.5	N.W.	6	emb.	W. da	3	16	12	751.4	10.3	W	6	emb.
	Málaga	758.9	+0.7	1.6	N.W.	1	emb.	W. da	19	11	756.2	1.8	N.W.	3	emb.	
	Almería	758.9		15.4	S.W.	3	emb.	W. da	14	10	759.1	12.4	W	1	emb.	
Canales de las Baleares XII	Palma	753.7	0.0	14	N.W.	4	emb.	W. da	10	15	11	749.1	14	N.W.	6	emb.
	Mahón	753.1	+0.2	13	N	3	emb.		5	17	10	749.2	11	S.E.	2	emb.
Canales de las Baleares XIII	San Sebastián de la Palma	759.5	0.0	17.4	S.W.	0	emb.	W. da	10	17	761.4	18.2	N	1	emb.	
	Laguna	759.9	-0.6	11.7	S.W.	2	emb.		19	7	761.6	13.2	S.W.	4	emb.	
Africa	Tetuan	7622		14.8	N.W.	0	emb.		19	12	763.0	17.4	N.W.	0	emb.	
	Melilla															
	Tarache															

— Noticias —