

# DIRECCIÓN GENERAL DEL INSTITUTO GEOGRÁFICO Y ESTADÍSTICO

AÑO XXVI

## BOLETÍN

1918

Núm. 95

DEL

5 de Abril

### OBSERVATORIO CENTRAL METEOROLÓGICO

#### Observaciones del Extranjero

Estaciones	Observaciones de la mañana á las 7 <sup>h</sup>						Id. en las 24 horas			Id. de la vispera por la tarde						
	Barómetro		Temperatura	Viento		Estado del cielo	Estado del mar	Lluvia ó nieve	Temp. extr. <sup>as</sup>		Barom. á 0° y al nivel del mar	Temperatura	Viento		Estado del cielo	
	á 0° y al nivel del mar	Variación en 3 horas		Dirección	F <sup>va</sup>				Max. <sup>a</sup>	Min. <sup>a</sup>			Dirección	F <sup>va</sup>		
Escandinavia	Bodo	768.5	+0.3	2	S.S.E.	1	neb. <sup>a</sup>	lluvia	5	0	757.7	2	S	2	neb. <sup>a</sup>	
	Cristiansund	763.1	+0.9	4	W	2	neb. <sup>a</sup>	Niñ. <sup>a</sup>	7	3	759.8	5	W	2	neb. <sup>a</sup>	
	Skudesnoes															
Europa Oriental y Central	Riga															
	Moscou															
	Nicolaiew															
	Feldkirch															
	Czernovitz															
	Cracovia															
	Pola															
	Viena															
Berlin																
Berna																
Islas Británicas	Stornoway															
	Shields															
	Valentia															
Francia	Grís Nex															
	St. Mathieu															
	Isla de Aix															
	Biarritz															
	Paris															
	Clermont															
	Perpiñán															
Cabo Sicié																
Niza																
Italia	Liorna															
	Roma															
	Cagliari															
	Palermo															
Portugal	Porto															
	Lisboa															
	Lagos	763.8	0.0	1.3	N.W.	1	neb. <sup>a</sup>	lluvia	1	19	12	764.2	1.6	N	2	neb. <sup>a</sup>
	Horta	772.3	+0.2	1.3	N.W.S.	1	neb. <sup>a</sup>	lluvia	17	13	773.8	1.1	N.W.	2	neb. <sup>a</sup>	
	Flores															
	Punta Delgada	772.5	0.0	1.3	N.S.	1	neb. <sup>a</sup>	lluvia	15	13	773.5	1.2	N.S.	1	neb. <sup>a</sup>	
Funchal																
Marruecos y Argelia	Tánger															
	Orán															
	Laghout															
	Argel															
	Cap de Garde															
	Túnex															
Biskra																

#### Radiogramas

#### Precios de suscripción

España Un año 18 pesetas. Un semestre 9 pesetas  
Extranjero Un año 30 pesetas

Administrador

Habilitado del material de la Dirección general del Instituto Geográfico y Estadístico. Madrid

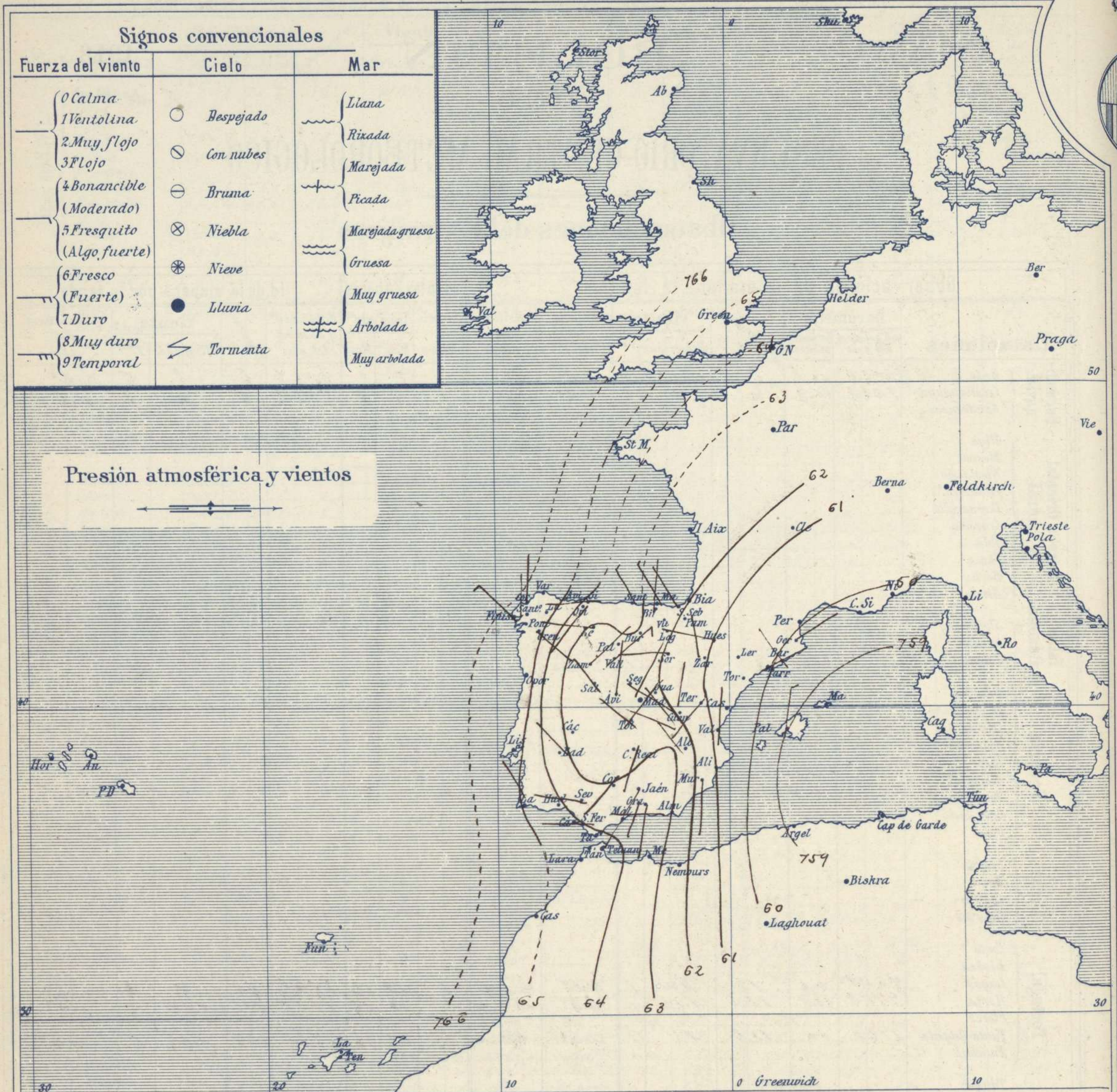
#### Dirección : Adresse : Address :

Señor  
Jefe del Observatorio Central Meteorológico  
Parque del Retiro

Madrid. (ESPAÑA)

Apartado n.º 285.





**Estado general**

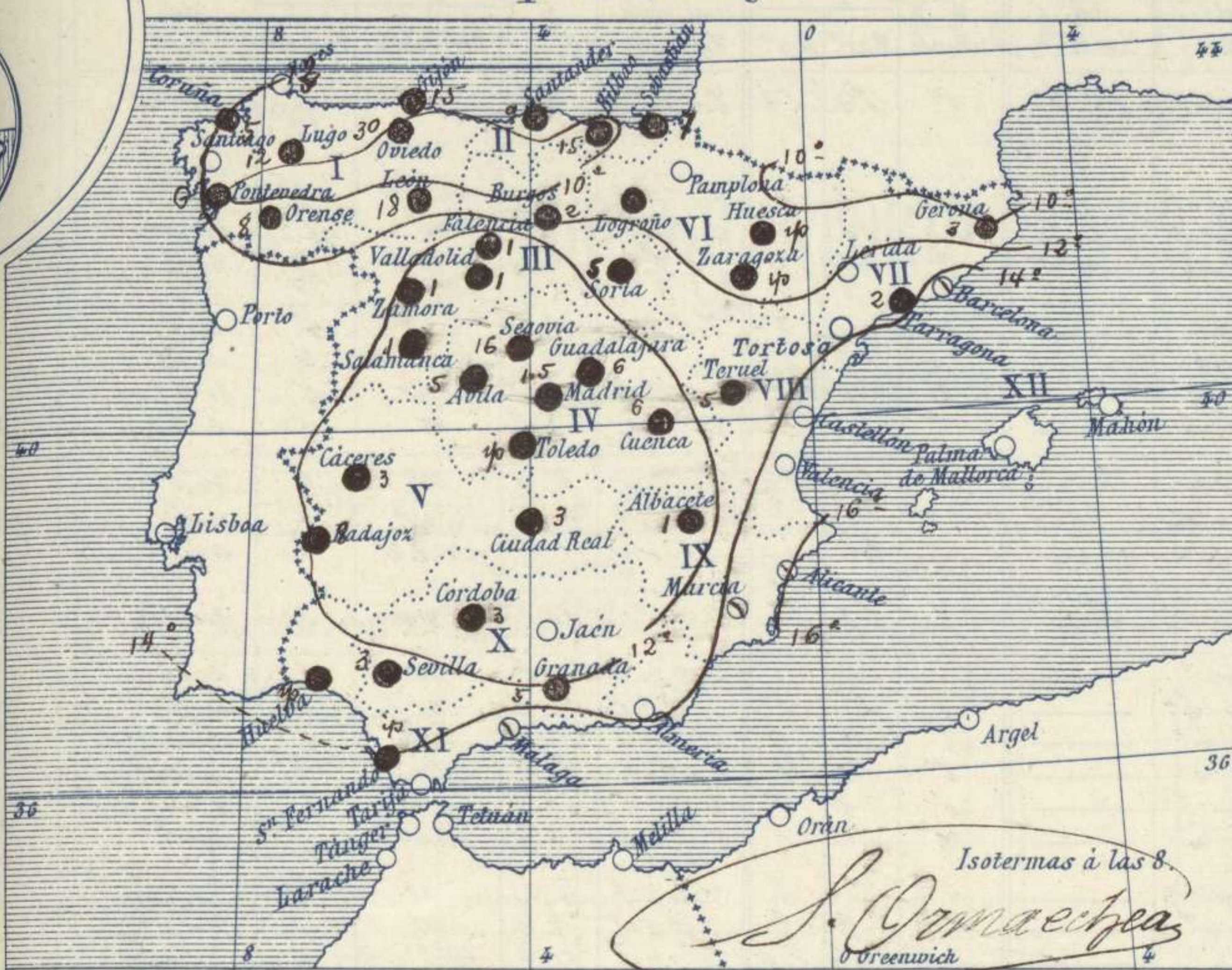
Al tiempo que se alejan de la península Ibérica las presiones débiles, el tiempo mejoró pero no de un modo brusco, por quedar aun en el centro de España un área de perturbación atmosférica de carácter secundario. Ayer se registraron chubascos interinos sobre la mitad septentrional de España. La temperatura es suave: la máxima de ayer fue de 24 grados en Valencia y la mínima de hoy ha sido de 2 grados en León, Avila y Segovia. Las presiones altas se hallan situadas al Norte de las Azores (773<sup>m/m</sup>) Hay marejada en el Cantábrico.

El Director general: Marqués de Teverga

El Ingeniero Geógrafo Jefe del Observatorio. J. Galbis



Temperaturas y Lluvias



Tiempo probable

EN LAS REGIONES

- I
- II
- III
- IV
- V
- VI
- VII
- VIII
- IX
- X
- XI
- XII

Vientos flojos de dirección variable y tendencia a mejorar.

Los números colocados al lado de ● designan m/m de lluvia recogida.

Telegrama para las Comandancias de Marina depositado a las 12.25 m

Tiende a mejorar el tiempo por todas nuestras costas.



Observaciones de Madrid entre 12<sup>h</sup> del día 4 y 12<sup>h</sup> del día 5

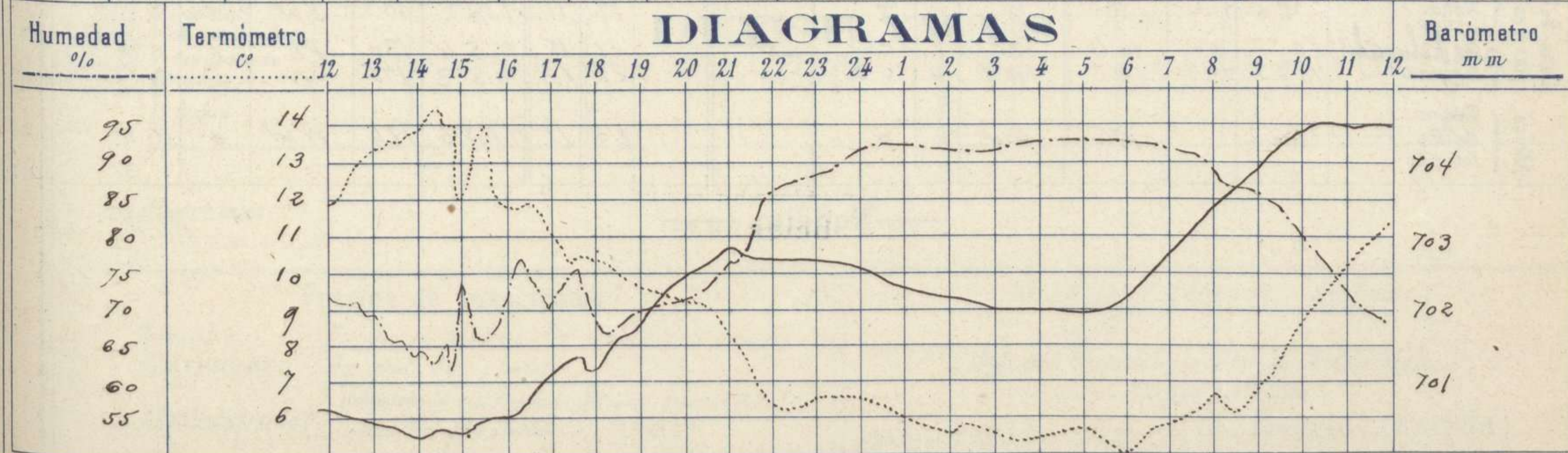
PARQUE DEL RETIRO (Altitud 667 m<sup>s</sup>)

Observaciones aerológicas

Hora: .....

Hora	Barómetro m m	Termómetro C°	Humedad o/o	Viento		Lluvia o Nieve	Estado del Cielo	Notas	Alturas	Dirección del viento	Fuerza 0 a 9	Alturas	Dirección del viento	Fuerza 0 a 9
				Dirección	F <sup>ra</sup> 0 a 9									
12	7.00.6	11.9	7.6	W	5	4.0	N bsc	Temp. máx. a la sombra 14.4						
16	7.00.5	11.9	7.3	W.S.W	3	4.0	Id	Id. mínima 2.8 5.0						
20	7.02.5	9.2	7.1	S.W	1		Id							
24	7.02.6	6.6	9.2	S.W	2	1.5	Cub <sup>a</sup>	Horas de Sol despejado en el día de ayer 4 h 15 m 15 s						
4	7.02.0	5.5	9.3	S.W	1		Id							
8	7.03.4	6.8	8.9	N.E	0		Id							
12	7.04.5	11.4	6.8	N.E	0	0.1	Sub <sup>a</sup>							

DIAGRAMAS





# Observaciones de España

Observaciones de la mañana á 8 horas									Id. en las 24 horas			Id. de la vispera á 16 horas			
Estaciones	Barómetro		Temperatura	Viento		Estado del cielo	Estado del mar	Lluvia ó nieve	Temp. extr. <sup>as</sup>		Barom. á 0° y al nivel del mar	Temperatura	Viento		Estado del cielo
	á 0° y al nivel del mar	Variación en 3 horas		Dirección	F <sup>za</sup>				Max. <sup>a</sup>	Min. <sup>a</sup>			Dirección	Fuerza	
Región del N.W. I.	La Coruña	762.8	+2.2	12	N	3	c. nub.	2	14	10	757.5	13	N	5	nub.
	Vares														
	Avilés														
	Gijón	764.1	+2.0	10.2	S.W.	3	c. nub.	1.5	12	8	756.8	12.0	N.W.	4	c. nub.
	Oviedo	763.9		8.4	W	1	lluvia	2.0	12	7	757.9	10.4	W	1	lluvia
	Finisterre	765.4	+2.4	14.0	N.W.	4	c. nub.	3	12	11	757.9	15.4	W	7	nub.
	Santiago	765.7	+2.5	9.5	N	2	N	6	12	7	758.5	12.0	S.W.	7	N
	Pontevedra	765.3	+2.0	9.6	N	1	c. nub.	6	14	7	758.8	12.6	S.W.	6	nub.
	Lugo			8.7	W.N.W.	3	nub.	1.8	10	5		9.8	W	4	nub.
Orense	766.3	+1.5	10.0	S.E.	1	c. nub.	8	16	7	759.0	15.0	S.W.	5	nub.	
León	762.2		5.5	W	2	c. nub.	1.8	10	5	756.1	8.0	W	5	nub.	
Región Cantábrica II	Santander	762.7	+0.2	11.2	N.W.	4	lluvia	9	16	10	756.6	11.4	W	6	nub.
	Punta Galea	757.3	+1.1	15.6	N.W.	6	lluvia	1.0	16	9	759.6	11.6	S.W.	7	nub.
	Bilbao	761.5	+2.4	1.0	N	3	lluvia	1.5	22	10	754.6	1.8	N.W.	2	nub.
	Cabo Machichaco														
	San Sebastián	761.8	+2.2	11.6	N.W.	3	lluvia	4	13	9	755.3	10.6	N.W.	5	lluvia
Región del Duero III	Zamora	763.0		7.5	N.E.	0	c. nub.	1	12	4	757.5	7.8	W	1	nub.
	Palencia	762.6	+2.0	8.2	N	2	c. nub.	1	12	5	757.8	10.0	W	2	nub.
	Burgos	761.4	+1.5	5.4	N	0	nub.	3	10	4	754.4	3.8	S.W.	2	c. nub.
	Soria	761.2	+1.0	7.4	W	3	nub.	5	10	4	755.0	9.6	S.W.	6	nub.
	Valladolid	762.4	+1.6	5.4	N.E.	1	c. nub.	1	12	5	756.9	10.8	S.W.	5	c. nub.
	Salamanca	761.6	+1.6	6.0	N.W.	2	nub.	4	12	3	756.5	10.0	W.N.W.	5	nub.
Región Central IV	Ávila	761.9		3.2	N	4	lluvia	5	9	2	757.9	7.4	W	5	lluvia
	Segovia	762.0	+1.8	4.0	S.E.	0	nub.	1.6	9	2	758.2	7.0	W	1	nub.
	Madrid	762.2	+1.5	6.7	N.W.	0	nub.	1.5	14.4	5.0	758.0	11.9	W.S.W.	2	nub.
	Toledo	761.6	+0.4	8.6	N.W.	1	nub.	2.5	15	7	758.7	12.9	W	5	nub.
	Guadalajara	761.6	+1.0	7.2	S.W.	0	nub.	8	13	6	757.6	10.2	S.W.	5	nub.
	Cuenca	760.3	+0.2	6.2	N	0	nub.	6	11	4	757.4	8.4	S	3	nub.
Extrem. <sup>a</sup> Mancha V	Cáceres	762.5		9.0	N.W.	3	c. nub.	2	14	6	760.6	13.4	S.W.	2	nub.
	Badajoz	762.0	+0.6	11.0	N.W.	3	c. nub.	8	16	10	761.4	14.2	W	2	nub.
	Ciudad Real	762.2	+1.0	8.2	S.W.	1	nub.	2	12	6	759.9	10.8	S.W.	4	lluvia
Alto Ebro VI	Logroño	761.5		9.2	W	0	nub.	1	16	7	754.6	13.2	W	0	nub.
	Pamplona	761.2		7.7	W.N.W.	1	c.	1	15	7	754.1	12.6	W.P.W.	7	c.
	Huesca	760.2	+1.0	8.8	W.N.W.	0	nub.	2.5	16.0	5.8	762.8	12.2	S.E.	1	nub.
	Laragosa	760.6	+1.0	10.0	N.W.	1	c. nub.	4	12	7	756.0	14.0	W	1	c. nub.
Cataluña VII	Lérida	762.1	+1.0	10.0	N.E.	0	nub.	3	17	8	754.2	16.6	S.W.	4	nub.
	Gerona														
	Barcelona	760.2	+0.3	15	N.W.	2	c. nub.	1.8	12	7.5	757.1	1.6	S.W.	2	c. nub.
	Tarragona	760.0		14.6	S.N.E.	1	nub.	2	16	11	756.8	15.4	W.N.W.	1	nub.
	Tortosa	760.2	+1.2	14.8	W	1	N	20	20	11	757.0	14	W.N.W.	2	N
Levante VIII	Teruel	761.1		7.2	S.W.	0	c. nub.	5	12	3	757.2	9.9	W	0	nub.
	Castellón	761.2	+1.4	10.0	N	1	0	2.2	12	7.5	757.4	18.0	N.W.	1	c.
	Valencia	761.2		15.4	W	1	7	2.1	10	7.5	758.0	18.6	W.N.W.	1	nub.
Región del Guadalq. X del SE IX	Albacete	762.6	+0.7	7.4	S.W.	1	nub.	1	14	5	759.5	13.2	W	2	nub.
	Alicante	760.8	+0.8	1.6	N	1	nub.	1.9	12	7.5	757.6	2.2	N.W.	6	c. nub.
	Murcia	761.5		14.2	S	0	nub.	2.4	11	7.5	756.6	2.2	N.W.	4	c. nub.
Cuenca del Guadalq. XI	Sevilla	763.1		12.4	W	5	lluvia	3	12	10	762.3	17.4	S.W.	6	nub.
	Córdoba	762.5	0.0	10.4	S.W.	3	nub.	2	12	9	760.3	13.2	S.W.	4	c. nub.
	Jaén	762.7		9.6	S.S.W.	0	nub.	2.5	12	8	760.9	13.2	S.S.W.	1	nub.
	Granada	762.3		8.2	S	2	nub.	1.5	14	7	763.0	14.4	W	6	nub.
	Huelva	762.1		12.6	N	5	c. nub.	2.5	19	10	762.0	18.2	W	6	nub.
Costa del Sur XII	San Fernando	764.3	+0.3	14	W	3	nub.	2.5	18	12	764.4	1.6	W	4	nub.
	Tarifa														
	Málaga	762.7	0.0	15	W	2	nub.	2.3	13	7.6	762.4	2.1	W	3	nub.
	Almería	763.2		13.2	W	5	7	1.6	13	7.6	761.3	15.2	S.W.	5	nub.
Canarias XIII	Palma	759.2	0.0	1.2	N	4	7	1.8	8	7.5	759.2	1.6	N.W.	5	c. nub.
	Mahón	759.6	+1.2	16	W	1	0	1.7	11	7.5	758.2	16	S.W.	1	0
	Laguna	765.2	0.0	16.4	N	1	c.	2.1	16	76.5	19.0	S.E.	1	c.	
Africa	Melilla	767.2		16.6	N.W.	0	0	2.0	11	76.5	18.4	N.W.	0	c.	
	Larache														

— Noticias —