

DIRECCIÓN GENERAL DEL INSTITUTO GEOGRÁFICO Y ESTADÍSTICO

AÑO XXVI

BOLETÍN

1918

Núm. 70

DEL

11 de Marzo

OBSERVATORIO CENTRAL METEOROLÓGICO

Observaciones del Extranjero

Observaciones de la mañana a las 7 ^h										Id. en las 24 horas		Id. de la vispera por la tarde			
Estaciones	Barómetro		Temperatura	Viento		Estado del cielo	Estado del mar	Lluvia ó nieve	Temp. extr. ^{as}		Barom. a 0° y al nivel del mar	Temperatura	Viento		Estado del cielo
	a 0° al nivel del mar	Variación en 3 horas		Dirección	F ^{ta}				Max. ^a	Min. ^a			Dirección	F ^{ta}	
Escandinavia	Bodo														
	Cristiansund														
	Skudesnoes														
Europa Oriental y Central	Riga														
	Moscou														
	Nicolaiew														
	Feldkirch														
	Czernovitz														
	Cracovia														
	Polá														
	Viena														
Berlin															
Berna															
Islas Británicas	Stornoway														
	Shields														
	Valentia														
Francia	Gris Nez														
	St. Mathieu														
	Isla de Aix														
	Biarritz														
	Paris														
	Clermont														
	Perpiñán														
Cabo Sicié															
Niza															
Italia	Liorna														
	Roma														
	Cagliari														
	Palermo														
Portugal	Porto	7689	+06	10.4	EPE	0	N	M. J. c	18	14	7687	100	E	1	D
	Lisboa	7667	+05	10	NNE	1	N	M. J. c	17	10	7653	17	NNE	3	J
	Lagos														
	Horta														
	Flores														
	Punta Delgada	7673	+05	10.0	NNE	4	N	Cal	17	14	7684	152	WSW	4	C D
Funchal	7673	+04	1.3	WPN	2	E	Cal	17	12	7662	15	N	2	CC	
Marruecos y Argelia	Tanger														
	Orán														
	Laghouat														
	Argel														
	Cap de Garde														
	Túniz														
Biskra															

Radiogramas

Precios de suscripción

España Un año 18 pesetas. Un semestre 9 pesetas
Extranjero Un año 30 pesetas

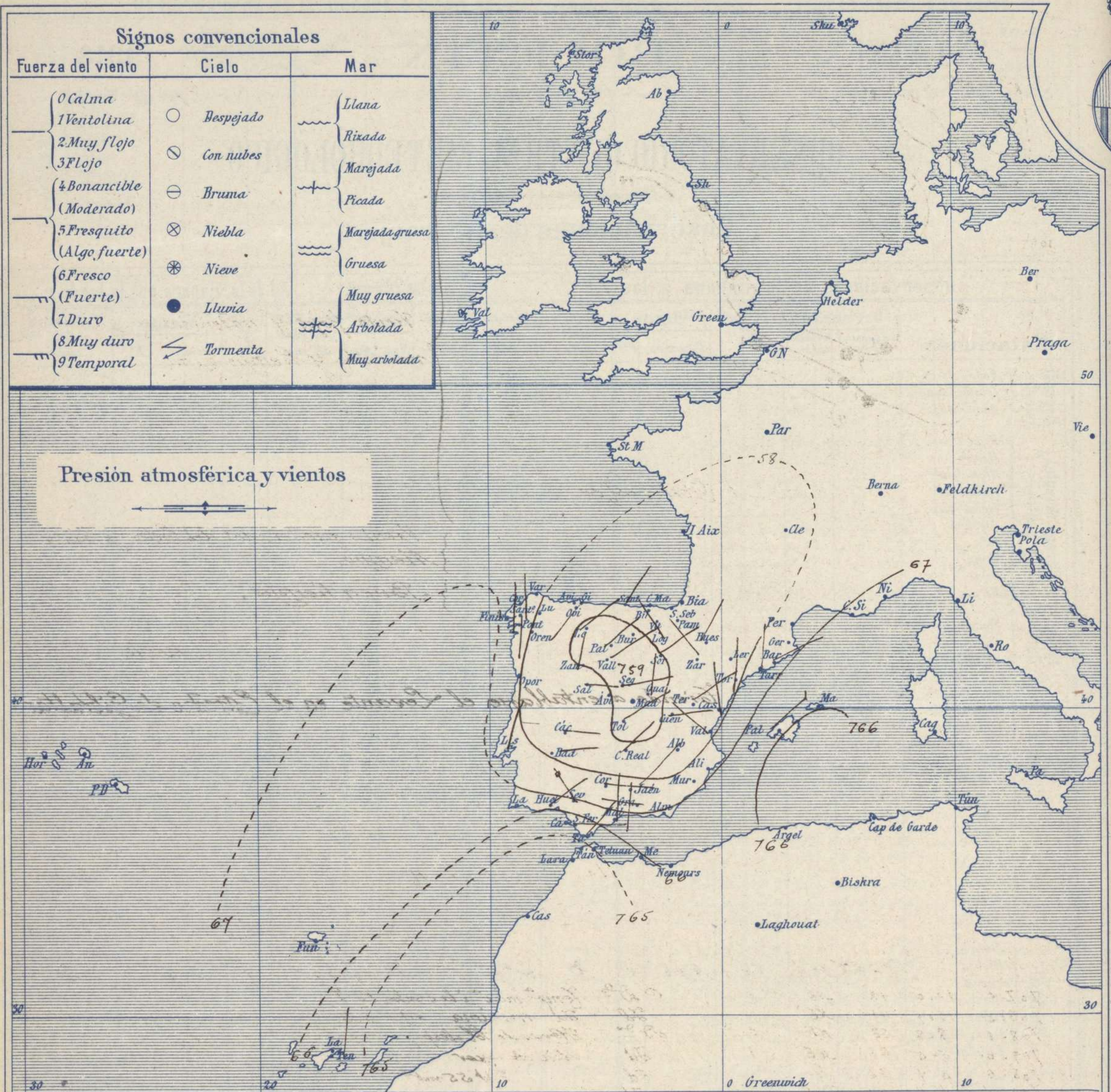
Administrador { Habilitado del material de la Dirección general del
Instituto Geográfico y Estadístico. Madrid

Dirección : Adresse : Address :

Señor
Jefe del Observatorio Central Meteorológico
Parque del Retiro

Madrid. (ESPAÑA)

Apartado n.º 285.



Estado general

Se normaliza la situación atmosférica en el occidente de Europa, habiéndose formado un área anticiclónica en España con su centro principal en el de la Península (769 mm) Ayer aun persistió el régimen de lluvias sobre Andalucía y Levante pero ya hoy el tiempo es bueno, luce el Sol por todas partes y los vientos soplan flojos de dirección variable.

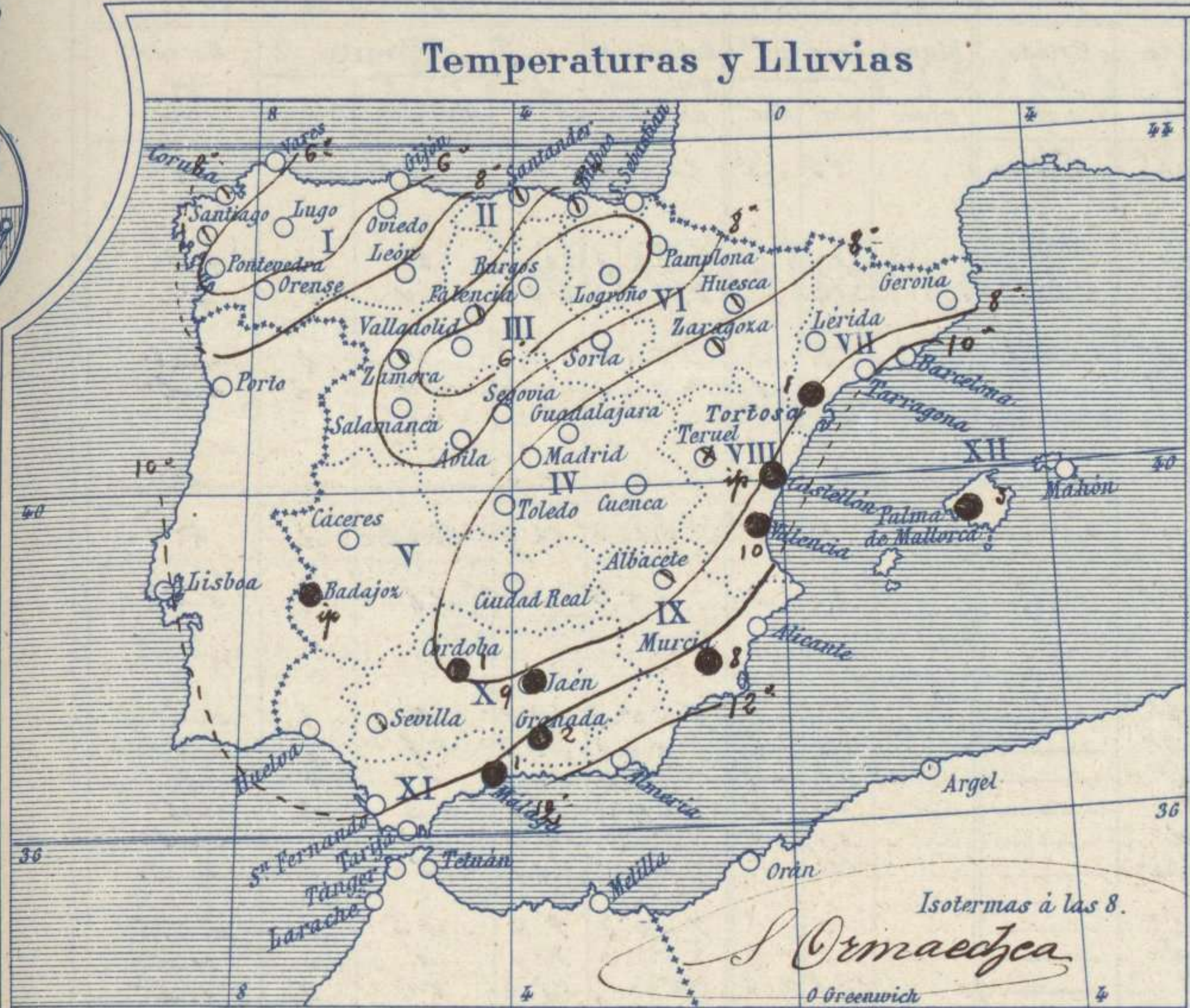
La temperatura máxima de ayer fue de 20 grados en Bilbao y la mínima de hoy ha sido de 2 grados bajo cero en Leon, Palencia, Burgos, Segovia y Teruel.

El mar está tranquilo por todo el litoral español.

J. Galbis

El Director general: Marqués de Teverga

El Ingeniero Geógrafo Jefe del Observatorio. J. Galbis



Tiempo probable

EN LAS REGIONES

I
II
III
IV
V
VI
VII
VIII
IX
X
XI
XII

Vientos flojos y moderados de direccion variable y tiempo bueno.

Vientos moderados del Este y buen tiempo.

Buen tiempo.



Los numeros colocados al lado de ● designan m/m de lluvia recogida.

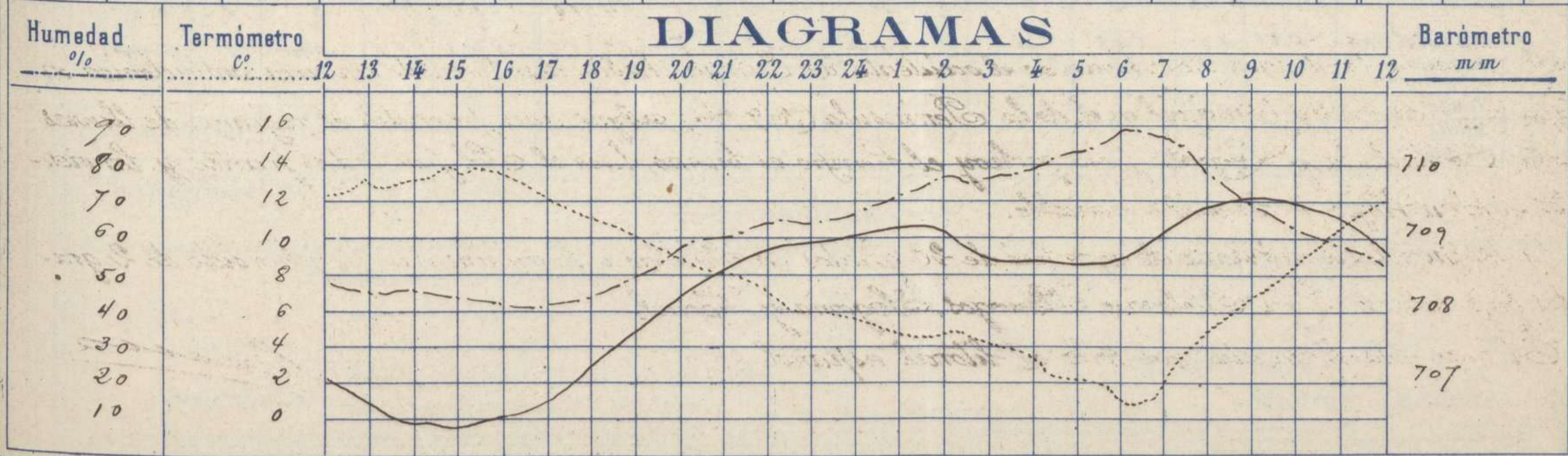
Telegrama para las Comandancias de Marina depositado a las 12h 40m

Tiene de entablarse el Levante en el Estrecho de Gibraltar

Observaciones de Madrid entre 12^h del dia 10 y 12^h del dia 11

PARQUE DEL RETIRO (Altitud 667 m^s)

Hora	Barómetro m m	Termómetro C°	Humedad o/o	Viento		Lluvia o Nieve	Estado del Cielo	Notas	Observaciones aerológicas					
				Alturas	Dirección del viento				Fuerza 0 a 9	Alturas	Dirección del viento	Fuerza 0 a 9		
12	707.0	13.0	48	NE	1		C D ^{do}	Temp. máx. a la sombra 13.9						
16	706.5	13.4	41	NE	3		Td	Td mínima 13.0.6						
20	708.1	8.8	58	NE	2		D ^{do}	Horas de Td despejadas en el						
24	709.0	5.5	66	NE	1		Td	dia de ayer						
4	708.6	3.4	78	E	0		Td	8.4.55 mt ^s						
8	709.4	4.4	77	Cal	0		Td							
12	708.8	12.0	51	SE	0		Td							



Observaciones de España

Observaciones de la mañana á 8 horas										Id. en las 24 horas		Id. de la vispera á 16 horas			
Estaciones	Barómetro		Temperatura	Viento		Estado del cielo	Estado del mar	Lluvia ó nieve	Temp. extr. ^{as}		Barom. á 0° y al nivel del mar	Temperatura	Viento		Estado del cielo
	á 0° y al nivel del mar	Variación en 3 horas		Dirección	F ^{za}				Max. ^a	Min. ^a			Dirección	Fuerza	
Región del N.W. I.	La Coruña	767.4	+0.4	7	1	nub ^o	Clara		13	5	766.6	12	N	3	A
	Vares														
	Avilés														
	Gijón	767.2	0.0	5.2	SW	1	A		14	2	767.2	12.4	S	1	c.d ^o
	Oviedo	767.6		2.0	SW	1	A		14	2	766.1	12.0	SW	1	A
	Finisterre														
	Santiago	768.0	+0.1	4.7	N	1	nub ^o		13	4	766.4	14.2	N	2	nub ^o
	Pontevedra	767.3	+0.6	5.0	N	2	c.d ^o		16	2	766.2	15.0	SW	2	c.d ^o
Región Cantábrica II	Lugo			1.0	E	1	A		15	0		14.5	NNE	1	A
	Orense	768.3	+1.5	5.5	A	2	A		14	-1	763.0	12.0	N	2	N
	León	769.2		2.4	NE	1	A		8	-2	766.4	5.5	S	1	A
	Santander	768.0	+0.1	5.2	NNE	1	nub ^o	Clara	14	6	768.4	12.1	NNE	2	A
Región Cantábrica III	Punta Galea	765.9	0.0	6.0	SE	4	C	Alto	17	5	765.1	12.6	N	4	N
	Bilbao	767.2	-0.2	7	SE	3	nub ^o		20	2	766.9	14	SE	2	c.d ^o
	Cabo Machichaco														
San Sebastián															
Región del Duero III	Zamora	768.2		2.4	N	0	nub ^o		15	1	765.3	12.7	N	2	c.d ^o
	Palencia	769.0	+0.4	3.2	NE	1	nub ^o		14	-2	764.2	13.2	NE	0	c.d ^o
	Burgos	769.5	+0.4	0.2	S	0	c.d ^o		11	-2	764.4	10.0	S	0	A
	Soria	768.9	+0.1	2.2	NE	0	A		10	-1	764.3	9.8	NE	2	nub ^o
	Valladolid	769.7	+1.2	-0.4	NE	1	c.d ^o		13	-1	765.1	12.4	NE	1	nub ^o
	Salamanca	767.4	+0.2	5.0	S	1	nub ^o		14	1	764.2	12.8	S	2	nub ^o
Región Central IV	Ávila	768.4		1.4	S	0	c.d ^o		10	-1	764.7	9.6	NE	1	c.nub ^o
	Segovia	768.2	+1.0	3.0	S	0	c.d ^o		12	-2	763.2	11.0	N	0	nub ^o
	Madrid	769.0	+0.9	4.4	Cal ^o	0	A		13.8	0.6	764.6	12.4	NE	3	c.d ^o
	Toledo	770.5	+0.9	3.4	NE	1	A		15	1	763.9	14.0	S	1	c.nub ^o
	Guadalajara	769.2	+0.7	2.2	N	0	A		12	0	763.7	11.6	NE	2	nub ^o
Cuenca	768.7	+0.4	2.2	S	0	A		11	2	763.6	9.8	S	0	c.d ^o	
Extrem ^a Mancha V	Cáceres	768.9		2.6	S	0	c.d ^o		15	5	764.4	14.2	NE	3	c.nub ^o
	Badajoz	768.9	+0.6	6.2	S	1	A		17	5	764.4	16.2	S	1	c.nub ^o
	Ciudad Real	769.2	+1.6	2.0	NE	2	A		13	0	764.4	12.2	SW	4	nub ^o
Alto Ebro VI	Logroño	768.2		2.5	NW	2	A		15	1	766.2	13.2	N	0	c.d ^o
	Pamplona	768.6		4.0	NNW	0	A		12	1	765.5	11.4	NW	1	c.d ^o
	Huesca	768.0	0.0	6.0	NNE	2	nub ^o		16.0	2.2	765.2	13.5	NW	1	nub ^o
	Saragosa	768.2	0.0	6.0	NW	1	nub ^o		15	2	765.2	14.4	NW	1	nub ^o
Cataluña VII	Lérida														
	Gerona	767.2	0.0	5.4	SE	0	A		14	2	765.9	13.0	NE	2	A
	Barcelona	766.6	+0.2	1.2	NE	0	nub ^o	Alto	13	6	764.6	11	S	6	c.nub ^o
	Tarragona	767.2		2.6	N	2	A	Clara	14	8	765.9	12.2	SE	4	nub ^o
Tortosa	768.2	+0.4	2.6	N	2	A		15	6	766.4	11.4	N	2	nub ^o	
Levante VIII	Teruel	768.2		0.7	NE	0	nub ^o		9	-2	765.4	7.4	NE	0	nub ^o
	Castellón	768.4	+0.3	7.0	NNW	0	A	Alto	13	7	766.3	10.0	NW	2	A
	Valencia	768.2		9.0	WNW	1	A		10	12	765.2	12.0	NNE	1	nub ^o
Región del SE IX	Albacete	769.3	+0.6	2.2	SW	2	nub ^o		9	2	765.1	7.8	S	1	nub ^o
	Alicante	766.2	+0.4	12	N	0	c.d ^o	Alto	2	12	763.5	12	NNE	1	A
	Murcia	766.7		10.0	W	1	nub ^o		8	11	762.9	10.2	NE	1	lluvia
Cuenca del Guadalquivir X	Sevilla	766.5		8.6	NW	2	nub ^o		18	6	763.1	16.6	NE	4	nub ^o
	Córdoba	766.9	+1.0	7.4	S	1	A		16	5	763.0	16.2	S	1	nub ^o
	Jaén	766.2		7.8	S	0	A		12	5	763.0	11.2	NE	0	nub ^o
	Granada	767.1		6.4	W	0	A		12	4	762.4	10.4	NE	0	nub ^o
Costa del Sur XI	Huelva	766.4		7.6	NE	2	A	Alto	18	7	763.0	14.5	NW	1	c.nub ^o
	San Fernando	766.1	+0.4	9	S	2	A	Clara	15	7	764.6	14	NNW	2	c.d ^o
	Tarifa	765.0	+0.8	11.4	NE	2	c.d ^o	Clara	12	10	762.6	14.0	W	4	lluvia
	Málaga	767.5	+1.0	1.0	N	1	nub ^o	Alto	1	17	763.8	15	SE	2	c.nub ^o
	Almería	763.5		11.0	NW	1	A	Alto	15	16	761.4	11.4	NW	0	A
Cerc. Baleares XII	Palma	766.1	0.0	8	NE	4	A	Alto	2	13	763.4	12	W	5	nub ^o
	Mahón	765.7	+0.2	13	S	2	A		14	10	764.4	13	S	2	c.d ^o
Cerc. Canarias XIII	San Cristóbal de Noya	765.1	0.0	16.2	N	1	nub ^o	Alto	7	19	764.3	15.6	NW	1	c.nub ^o
	Laguna	766.2	+1.0	11.4	N	4	A		2	16	765.1	14	NNW	4	A
Africa	Teluan														
	Melilla	767.7		12.8	E	2	A	Alto	10	18	764.4	15.0	W	0	A
Tarache															

— Noticias —