

DIRECCIÓN GENERAL DEL INSTITUTO GEOGRÁFICO Y ESTADÍSTICO

AÑO XXIII

BOLETÍN

1915

Núm. 25

DEL

25 de Enero

OBSERVATORIO CENTRAL METEOROLÓGICO

Observaciones del Extranjero

Observaciones de la mañana á las 7 ^h										Id. en las 24 horas			Id. de la vispera por la tarde			
Estaciones	Barómetro		Temperatura	Viento		Estado del cielo	Estado del mar	Lluvia ó nieve	Temp. extr. ^{as}		Barom. ^o y al nivel del mar	Temperatura	Viento		Estado del cielo	
	a 0° y al nivel del mar	Variación en 3 horas		Dirección	F ^{va}				Max. ^a	Min. ^a			Dirección	F ^{va}		
Escandinavia	Bodo	752.4	0.0	0	N	1	Mucha	- Neb. ^a	2	-1	752.4	0	N.W.	4	sub. ^a	
	Cristiansund	754.3	-0.1	2	Cal. ^a	0	Cub. ^a	N. ^a	2	2	755.7	2	Cal. ^a	0	sub. ^a	
	Skudesnoes															
Europa Oriental y Central	Riga															
	Moscou															
	Nicolaiew															
	Feldkirch															
	Czernowitz															
	Cracovia															
	Pola															
	Viena															
	Berlin															
Berna																
Islas Británicas	Stornoway															
	Shields															
	Valentia															
Francia	Gris Nex															
	St. Mathieu															
	Isla de Aix															
	Biarritz															
	Paris															
	Clermont															
	Perpiñán															
Cabo Sicié																
Niza																
Italia	Liorna															
	Roma															
	Cagliari															
	Palermo															
Portugal	Porto															
	Lisboa	755.2	-2.2	11	N.W.	5	Mucha		2	11	2	750.2	9	N.W.	2	sub. ^a
	Lagos	757.9	+1.0	12	N.W.	2	Mucha	Mucha	1	14	6	760.4	10	N.	2	N. ^a
	Horta	772.6	0.0	11.3	N.W.	2	sub. ^a	Neb. ^a		1.6	11	772.2	12.6	N.W.	4	sub. ^a
	Flores															
	Punta Delgada	771.9	+0.1	11.5	Cal. ^a	0	sub. ^a	Neb. ^a	2	1.6	12	776.8	12.8	N.	4	Mucha
Funchal	765.2	0.0	15	N	4	Mucha	N.W.	1	18	15	765.8	17	N.W.	4	sub. ^a	
Marruecos y Argelia	Tanger	760.6		11.4	N.W.	2	sub. ^a	N.W.		12	6	759.4	11.2	N.	2	N. ^a
	Oran	757.8		11.2	N	0	sub. ^a	N.W.		12	8	757.7	12.2	N.	2	N. ^a
	Laghout															
	Argel	752.1	+2.0	8	S.W.	5	sub. ^a	N.W. gran.	0	11	6	750.2	7	S.W.	6	sub. ^a
	Cap de Garde	750.7	+4.0	5	S	4	sub. ^a	Estacion	4	9	4	758.9	6.8	N.W.	6	sub. ^a
	Tunex															
Biskra																

Radiogramas

Precios de suscripción

Un año 18 pesetas. Un semestre 9 pesetas.

Administrador { Habilitado del material de la Dirección general del Instituto Geográfico y Estadístico. Madrid

Dirección : Adresse : Address :

Señor
Jefe del Observatorio Central Meteorológico
Parque del Retiro

Madrid. (ESPAÑA)

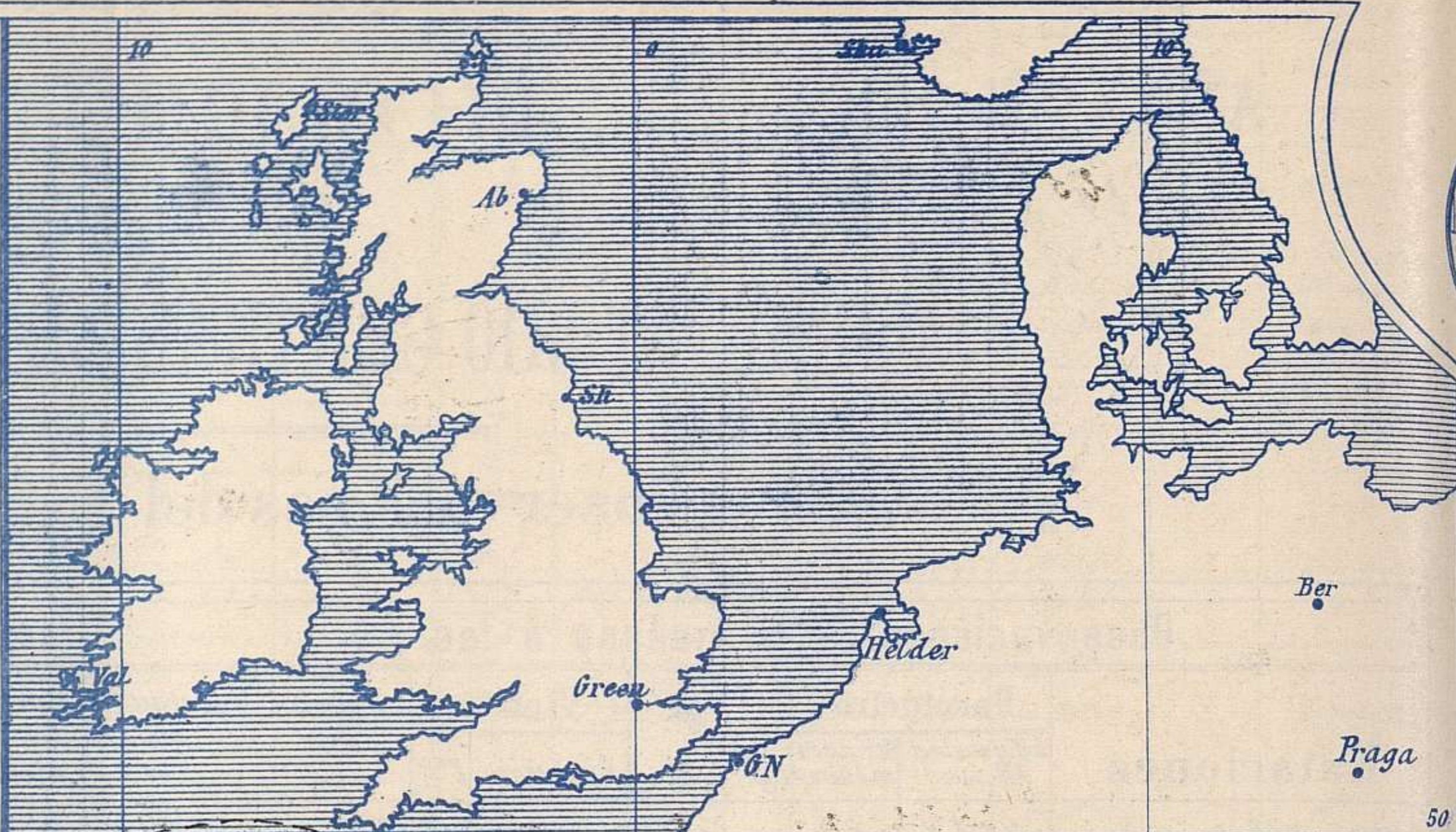
Apartado n.º 285.

AÑO XXIII

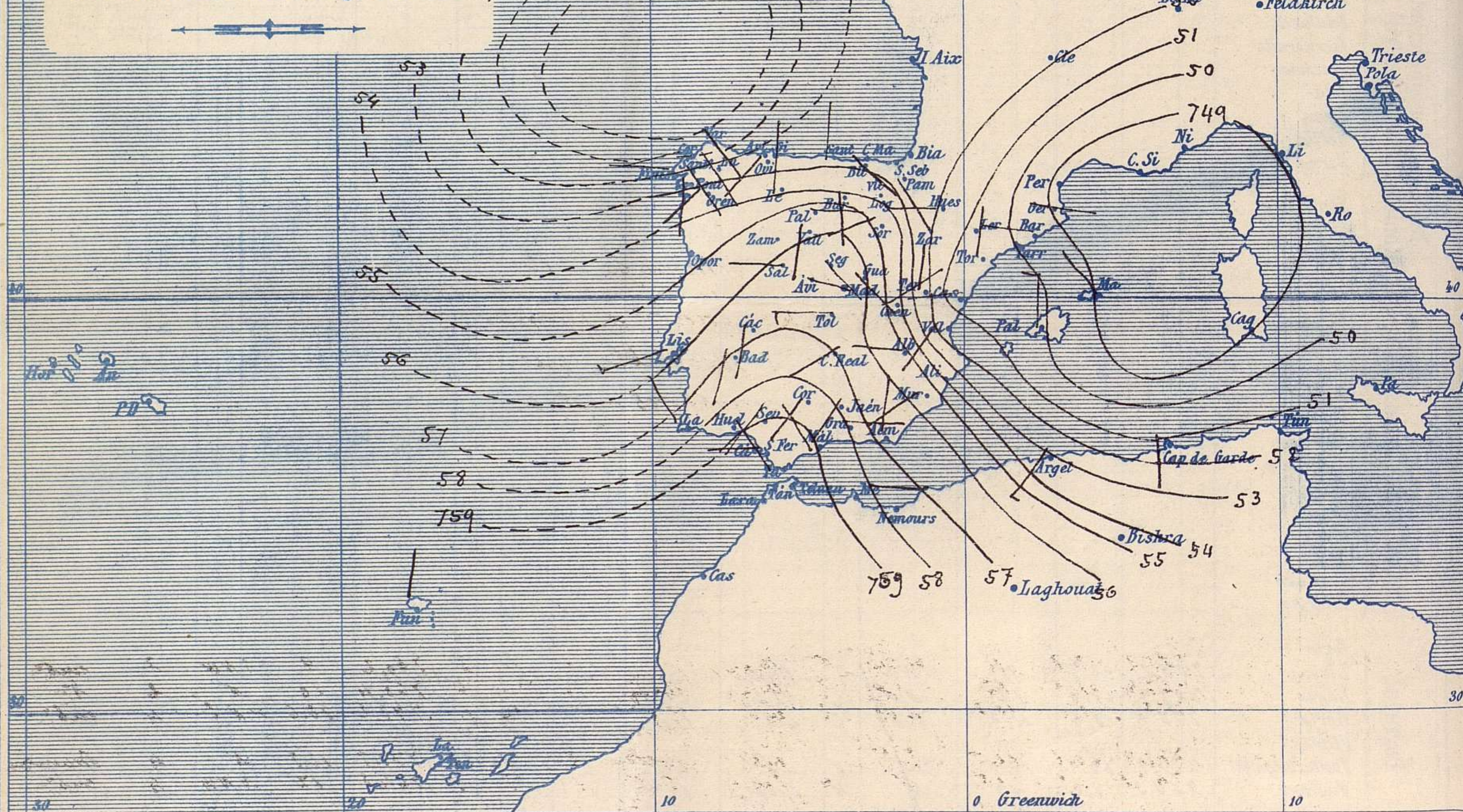
Boletín del Lunes 25

Signos convencionales

Fuerza del viento	Cielo	Mar
0 Calma	○ Despejado	{ Llanura
1 Ventolina	○ Con nubes	{ Rizada
2 Muy flojo	⊖ Bruma	{ Marejada
3 Flojo	⊗ Niebla	{ Picada
4 Bonancible (Moderado)	⊙ Nieve	{ Marejada gruesa
5 Fresquito (Algo fuerte)	● Lluvia	{ Gruesa
6 Fresco (Fuerte)	⚡ Tormenta	{ Muy gruesa
7 Duro		{ Arbolada
8 Muy duro		{ Muy arbolada
9 Temporal		



Presión atmosférica y vientos



Estado general

Aunque faltan muchos datos puede afirmarse que los centros de perturbación atmosférica, de mayor intensidad se hallan situados, uno al Norte de Galicia y el otro sobre el Mediterráneo, entre las Baleares y las costas italianas.

Llueve en Galicia y Cantabria con cierta intensidad, pero las precipitaciones observadas en el resto de la península Ibérica, carece de importancia hasta ahora en lo que se refiere a las últimas 24 horas. El viento ha perdido fuerza y la temperatura está en descenso: la máxima de ayer fue de 16 grados en Almería y la mínima de hoy ha sido de 5 grados bajo cero en Burgos y Segovia.

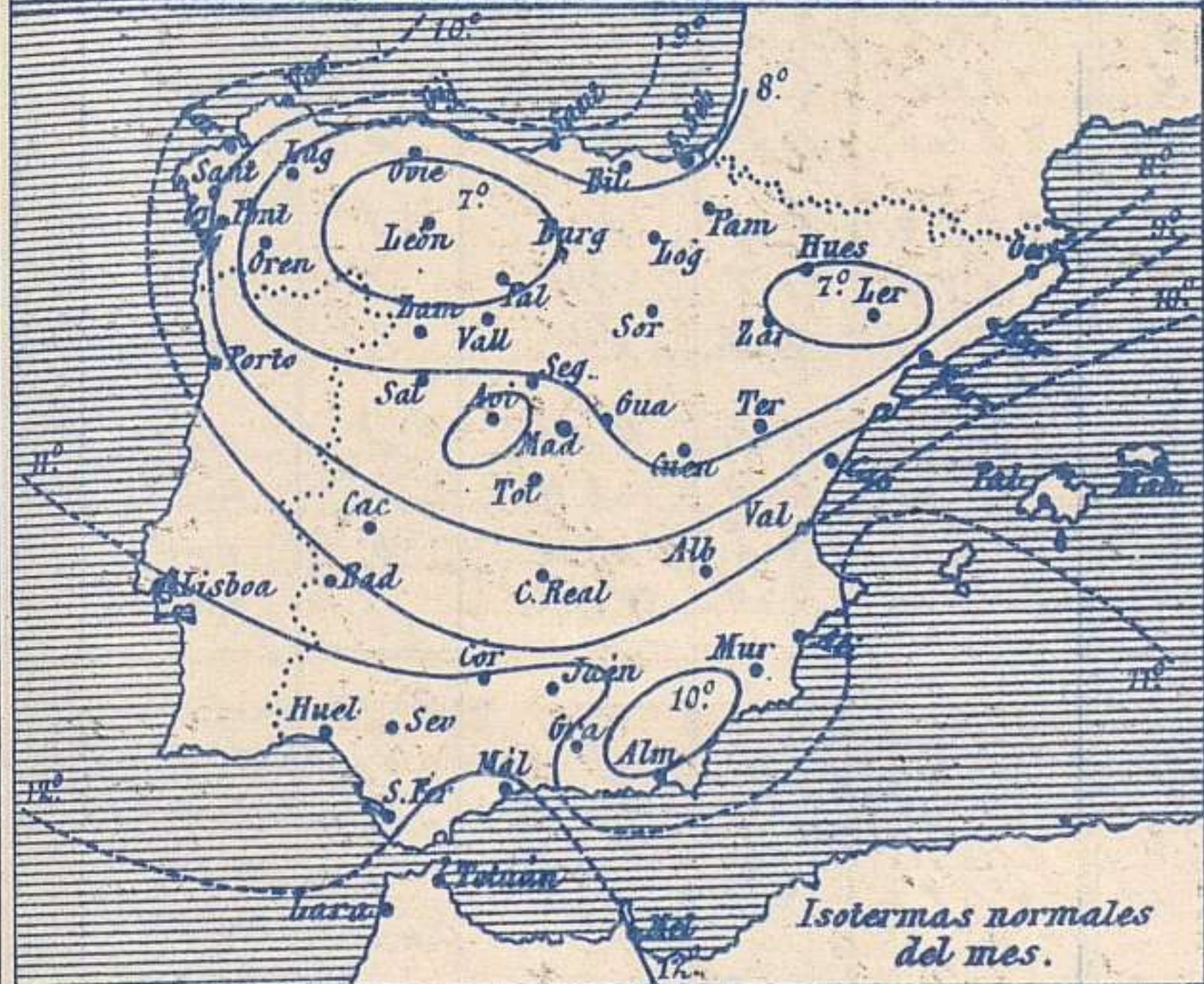
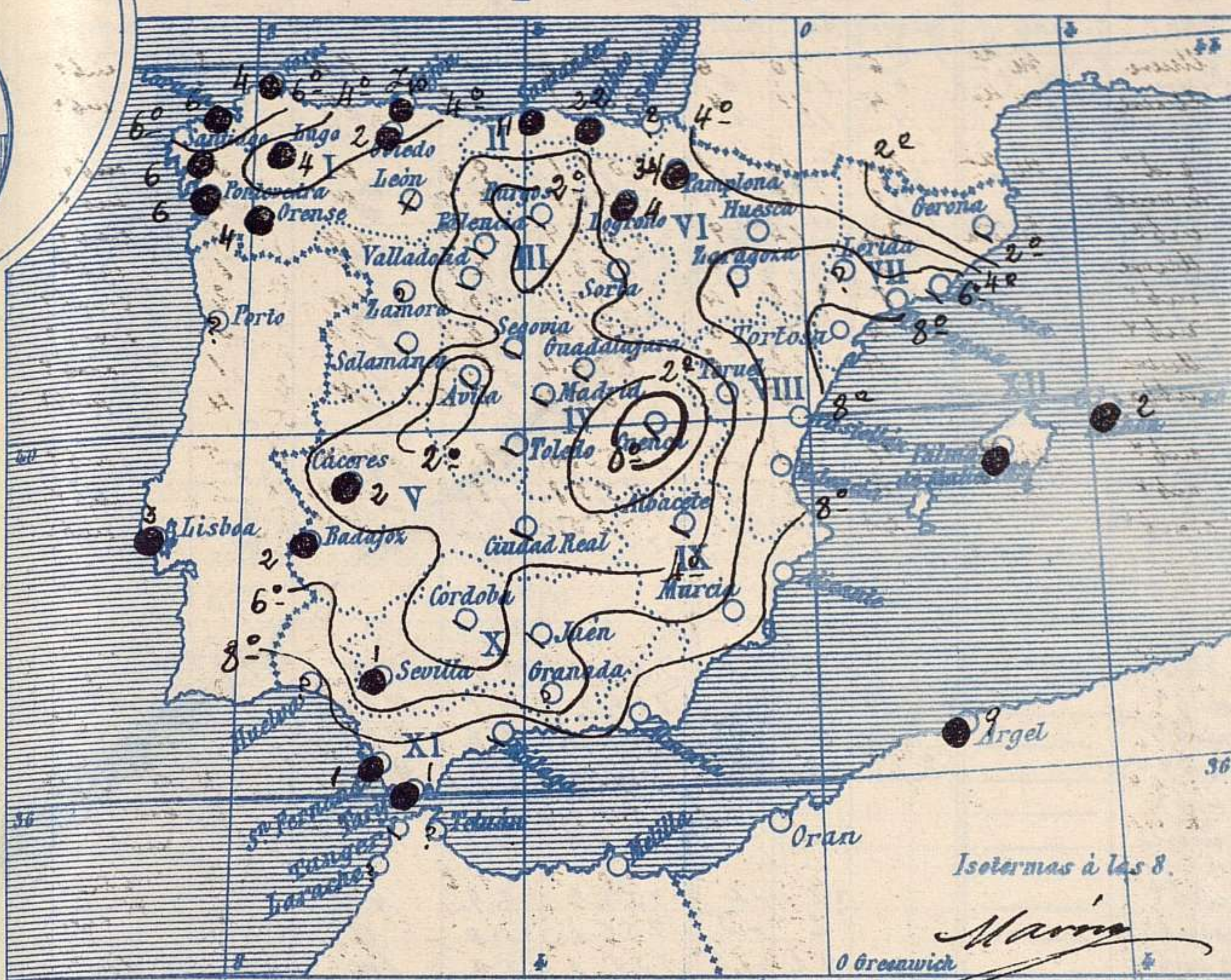
Las presiones altas deben de residir al Occidente de las Azores.

S. J. Galbis

El Director general: Martín Sánchez

El Ingeniero Geógrafo Jefe del Observatorio. J. Galbis

Temperaturas y Lluvias



Los números colocados al lado de ● designan m/m de lluvia recogida.

Tiempo probable

EN LAS REGIONES

- I
- II
- III
- IV
- V
- VI
- VII
- VIII
- IX
- X
- XI
- XII

Vientos flojos de dirección variable y tiempo lluvioso. Nevadas en las regiones altas.

Telegrama para las Comandancias de Marina depositado a las 12 h 45 m

Una borrasca se halla cerca de Galicia y otra en el Mediterráneo Superior.
Es probable que el tiempo sea lluvioso por todas nuestras costas.

Observaciones de Madrid entre 12^h del día 24 y 12^h del día 25

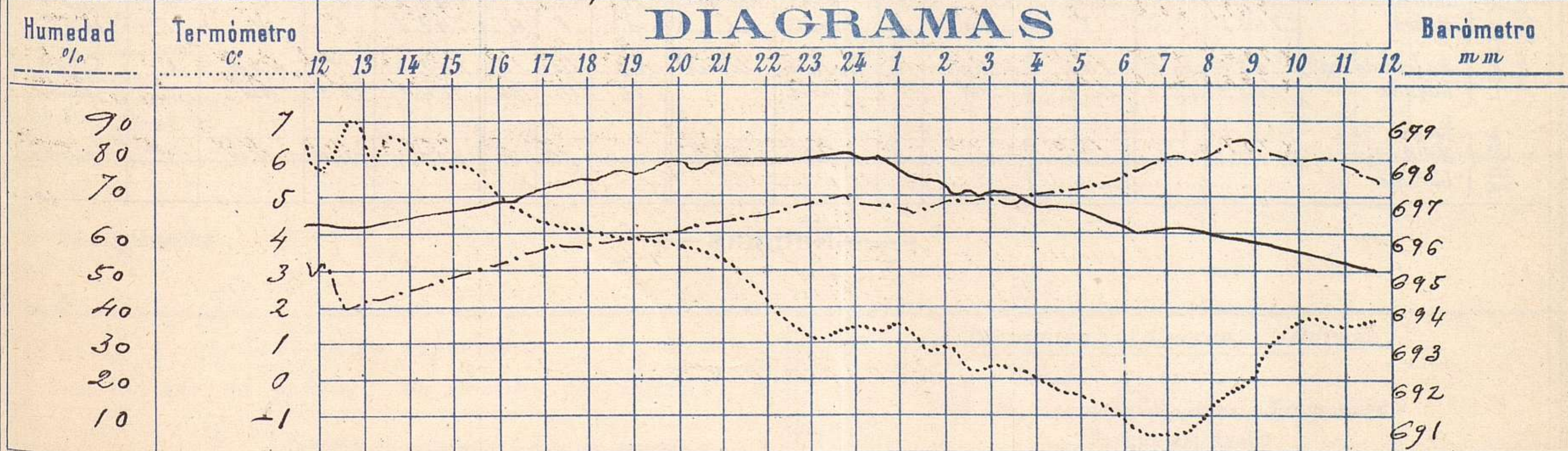
PARQUE DEL RETIRO (Altitud 667 m^s)

Observaciones aerológicas

Hora

Hora	Barómetro m m	Termómetro C°	Humedad o/o	Viento		Lluvia & Nieve	Estado del Cielo	Notas	Alturas	Dirección del viento	Fuerza 0 a 9	Alturas	Dirección del viento	Fuerza 0 a 9	
				Dirección	F ^{va} 0 a 9										
12	696.27	6.4	53	WNW	3		Nuboso								
16	696.99	5.6	53	NW	2		C. Desp.								
20	698.00	4.0	61	NW	3		F. r. d.								
24	698.30	1.6	72	E	2		Nuboso								
4	699.20	0.6	72	E	2		F. d.								
8	696.49	0.8	83	SSW	0		C. cub.								
12	695.42	2.1	77	SW	0	Inap.	Nieva								

DIAGRAMAS



Observaciones de España

Observaciones de la mañana á 8 horas										Id. en las 24 horas			Id. de la vispera á 16 horas				
Estaciones	Barómetro		Temperatura	Viento		Estado del cielo	Estado del mar	Lluvia ó nieve	Temp. extr. ^{as}		Barom. á 0° y al nivel del mar	Temperatura	Viento		Estado del cielo		
	á 0° y al nivel del mar	Variación en 3 horas		Dirección	F ^{za}				Max. ^a	Min. ^a			Dirección	Fuerza			
Región del N.W. I.	La Coruña	749.7	-1.3	7	N.W.	3	Uuere	M. de	6	10	6	759.0	10	N.W.	3	emb. ^o	
	Vares	751.1	-2.0	5.3	S.E.	2	Uuere	M. de	4	11	4	751.8	7.3	N	2	emb. ^o	
	Avilés																
	Gijón	754.4	-6.6	2.0	Cal. ^a	0	e. d. ^o	M. de	7.5	10	3	758.1	9.0	W	2	emb. ^o	
	Oviedo	753.3		2.6	W	1	Pruma		3	8	1	756.1	7.5	W	2	emb. ^o	
	Finisterre	751.7	-2.3	9.0	W	2.8	emb. ^o	Juina	7.5	14	9	752.9	11.9	N.W.	2	e. emb. ^o	
	Santiago	752.4	-2.0	4.2	S.E.	0	Uuere		5		1	760.1	7.9	N	1	emb. ^o	
	Pontevedra	751.4	-1.0	5.4	S	1	emb. ^o		8	14	4	759.1	10.2	S.W.	2	e. emb. ^o	
	Lugo	750.8		0.5	S.E.	1	emb. ^o		4	7	0	751.4	6.1	N.W.	5	e. emb. ^o	
	Orense	752.5	-4.0	5.0	S.W.	1	Uuere		4	12	2	754.4	5.5	S	1	emb. ^o	
León	754.3		0.3	N	2	ubla			6	-5	757.4	2.6	N	4	emb. ^o		
Región Cantábrica II	Santander	752.0	+0.7	5.0	W	3	emb. ^o	M. de	11	10	5	755.0	8.6	N.N.W.	5	emb. ^o	
	Punta Galea	751.5	0.0	5.3	S.E.	5	emb. ^o	M. de	6	9	5	752.8	8.8	N.W.	6	emb. ^o	
	Bilbao	752.8	-0.4	4	S	1	e. emb. ^o		2.6	7	3	755.0	7	N.W.	5	emb. ^o	
	Cabo Machichaco																
	San Sebastián																
Región del Duero III	Zamora	754.1	+1.0	1.1	S.W.	0	mirra			1	-1	756.1	6.2	S.W.	1	emb. ^o	
	Palencia	755.5	-0.5	-1.0	S	0	emb. ^o			5	-2	756.9	4.1	N.N.W.	3	emb. ^o	
	Burgos	756.2	-1.0	-4.5	S	0	emb. ^o			1	-5	750.4	2.6	N.N.W.	1	emb. ^o	
	Soria	755.3	0.0	-1.0	W.S.W.	2	emb. ^o		7.5	2	-2	753.2	0.4	W.S.W.	3	emb. ^o	
	Valladolid	756.4	-1.3	-1.0	S	1	emb. ^o			6	-2	756.8	6.1	N.W.	2	e. d. ^o	
	Salamanca	752.7	-1.6	0.4	W	1	mirra			6	-2	752.2	4.2	N.N.W.	1	emb. ^o	
Región Central IV	Ávila	750.0		-1.8	S.E.	0	emb. ^o			3	-4	757.2	0.6	N.W.	5	emb. ^o	
	Segovia	757.1	+1.4	-1.6	S.E.	1	emb. ^o			2	-3	755.8	21.0	W	5	emb. ^o	
	Madrid	756.4	-0.6	-0.8	S.W.	2	e. emb. ^o			7.2	-1.2	755.6	5.6	S.W.	2	e. d. ^o	
	Toledo	756.3	-0.5	1.2	W	5	emb. ^o		7.5	8	0	756.5	7.2	N.W.	5	e. d. ^o	
	Guadalajara	756.0	-0.8	-0.6	S.E.	0	e. emb. ^o			5	-2	754.8	5.0	N.W.	2	emb. ^o	
	Cuenca	755.0	+0.4	3-4.0	N.E.	4	emb. ^o			2	-4	754.5	1.5	N.W.	6	mirra	
Extrem. ^a Mancha V	Cáceres	756.4		0.8	S	2	Uuere		2	10	-1	758.0	5.4	N.W.	2	emb. ^o	
	Badajoz	755.6	-2.6	4.4	S	1	Uuere		2	11	2	759.8	10.8	N.W.	2	emb. ^o	
	Ciudad Real	756.6	-1.0	-0.3	S.W.	4	emb. ^o			10	-2	756.4	7.7	S.W.	4	emb. ^o	
Alto Ebro VI	Logroño	753.7		2.1	W	2	emb. ^o		7	4	1	754.4	4.4	N.N.W.	2	emb. ^o	
	Pamplona	751.4	0.0	2.0	W	0	emb. ^o		3.4	3	0	751.4	2.0	N.W.	4	emb. ^o	
	Huesca	751.8	0.0	2.2	W.S.W.	5	emb. ^o			8.0	-0.5	449.5	4.8	N.W.	6	emb. ^o	
	Zaragoza	752.9	+1.0	4.8	N.W.	1	emb. ^o			1	2	751.6	5.6	N.N.W.	4	e. emb. ^o	
Cataluña VII	Lérida	749.3	0.0	1.2	S	1	emb. ^o			8	0	745.7	7.6	S	2	e. emb. ^o	
	Gerona																
	Barcelona	748.6	+0.2	7	W	5	emb. ^o	M. de	11	5	745.5	10.2	S.W.	2	e. emb. ^o		
	Tarragona	744.6		7.0	N.N.W.	2	e. d. ^o	Uuere	11	9	747.8	10.0	N.N.W.	2	e. d. ^o		
Tortosa	749.9	+2.0	8.4	N.N.W.	4	emb. ^o			8	4	748.4	7.8	N.W.	5	emb. ^o		
Lavante VIII	Teruel	755.5		-1.2	W	1	emb. ^o			1	-3	753.6	1.6	N	1	emb. ^o	
	Castellón	747.6	+0.4	7.6	W	2	emb. ^o	M. de	13	7	749.1	11.4	W	5	emb. ^o		
	Valencia	752.1	+2.0	7.2	S.W.	2	emb. ^o			11	5	757.7	10.6	N.N.W.	2	emb. ^o	
Región del SE IX	Albacete	757.2	+0.2	-0.3	W	2	emb. ^o			6	-2	755.0	3.7	W	4	emb. ^o	
	Alicante	754.2	+0.5	1	N.W.	2	e. d. ^o	Bisa ^a	12	7	750.4	11	N.N.W.	6	emb. ^o		
	Murcia	755.1		5.6	S.W.	2	emb. ^o			12	4	751.9	11.8	W	7	emb. ^o	
Cuenca del Guadalq. X	Sevilla	759.2		5.0	S.W.	2	Uuere		1	15	2	758.1	13.8	N.W.	2	emb. ^o	
	Córdoba	758.8	0.0	1.4	S.W.	2	emb. ^o			12	0	751.0	11.6	S.W.	2	emb. ^o	
	Jaén	758.8		2.6	S.W.	0.0	emb. ^o			7	1	751.0	6.5	N.N.W.	1	e. d. ^o	
	Granada	7	0.0	1.0	S	4	emb. ^o			6	-1	757.1	6.0	N	5	e. d. ^o	
Costa del Sur XI	Huelva	758.7		8.4	S.W.	1	emb. ^o	M. de	1	14	8	758.4	12.2	N.W.	2	emb. ^o	
	San Fernando	760.1	0.0	10	W	2	Uuere			1	14	9	759.6	11	W	2	e. d. ^o
	Tarifa	758.2		9.8	N.W.	4	e. emb. ^o	Bisa ^a	1	12	8	757.5	11.7	N.W.	4	emb. ^o	
	Málaga	764.2	+0.2	9	N.W.	2	emb. ^o	M. de		14	8	757.1	14	N.W.	5	e. d. ^o	
	Almería	756.4		8.0	N	1	emb. ^o	Uuere		15	7	754.5	14.2	S.W.	2	emb. ^o	
Canas Baleares XII	Palma	750.0	+0.9	9.8	N	6	emb. ^o	M. de g ^o	4	10	5	746.4	7	S	7	emb. ^o	
	Mahón	749.1	+0.2	7	N.W.	1	emb. ^o			2	8	747.8	6	W	1	emb. ^o	
Canarias XIII	Sa Cruz de Ten ^o	766.5	+0.5	16.4	N.W.	2	e. emb. ^o	Uuere	7.5	20	12	768.6	12.2	N.N.W.	2	emb. ^o	
	Laguna	766.5	+1.0	12.2	N.W.	2	Uuere		12	14	12	764.1	12.5	N.W.	5	Uuere	
Africa	Tetuan																
	Melilla	757.0		12.0	N.W.	2	emb. ^o	M. de		15	6	755.4	14.0	N.W.	5	emb. ^o	
	Larache																

— Noticias —