

DIRECCIÓN GENERAL DEL INSTITUTO GEOGRÁFICO Y ESTADÍSTICO

AÑO XXII

BOLETÍN

1914

Núm. 218

DEL

14 de Noviembre

OBSERVATORIO CENTRAL METEOROLÓGICO

Observaciones del Extranjero

Observaciones de la mañana á las 7 ^h										Id. en las 24 horas		Id. de la vispera por la tarde				
Estaciones	Barómetro		Temperatura	Viento		Estado del cielo	Estado del mar	Lluvia ó nieve	Temp. extr. ^{as}		Barom. á 0° y al nivel del mar	Temperatura	Viento		Estado del cielo	
	á 0° y al nivel del mar	Variación en 3 horas		Dirección	F ^{va}				Max. ^a	Min. ^a			Dirección	F ^{va}		
Escandinavia	Bodo	736.6	+0.6	0	E	5	c. nub.	Ni ^a	0	-2	725.7	0	N.E.	2	cub.	
	Gristiansund	720.0	+0.1	2	S.W.	2	cub.	M ^a	0	-2	721.8	-1	S.E.	2	cl.	
	Shudesnoes															
Europa Oriental y Central	Riga															
	Moscou															
	Nicolaiew															
	Feldkirch															
	Cernovitz															
	Cracovia															
	Pola															
	Viena															
	Berlin															
Berna																
Islas Británicas	Stornoway															
	Shields															
	Valentia															
Francia	Gris Nex	746.6	+0.9	7.4	N.N.W.	6	Nub.	M ^a gr ^a	7	14	7	7.68.0	13.0	N.W.	1	sub.
	St. Mathieu	752.0	0.0	12.8	E	2	Cub.	M ^a	8	15	8	757.2	12.4	N.W.	2	lluvia
	Isla de Aix															
	Biarritz	759.0	0.0	12.6	N.W.	5	lluvia	M ^a gr ^a	1	14	12	765.5	12.0	N.	4	cub.
	Paris	749.2	+1.0	8	N.W.	2	lluvia		8	12	6	752.3	11	S.W.	4	c. nub.
	Clermont	751.8	+1.4	8	N.N.W.	6	ub.			12	2	759.8	10	S.W.	4	cub.
	Perpiñán	752.2	-2.0	12	S.	1	c. nub.			16	10	762.4	14	N.W.	2	cub.
	Cabo Sicié	752.4	-0.1	10	N.	5	ub.	M ^a		12	5	757.6	10.2	N.	5	c. d.
Nika	751.6	-1.9	7.9	Cal.	0	ub.	Ni ^a		14	6	756.9	9.5	C.	0	cub.	
Italia	Liorna	752.4	+0.8	9	N.E.	1	c. nub.					756.8	14	S.W.	0	cl.
	Roma	752.8	-0.7	6	N.E.	1	c. nub.					754.9	9	N.	4	cl.
	Cagliari	754.8		11	N.W.	4	ub.					756.1	16	N.W.	5	c. d.
	Palermo	752.8	+0.2	12	N.W.	1	c. nub.		4			753.9	12	N.W.	2	cub.
Portugal	Porto	762.1	-0.1	9.9	E	2	nub.	lluvia		16	9	769.2	11.6	N.	2	cl.
	Lisboa	762.1	-2.2	12	S.	2	c. nub.	M ^a gr ^a		17	12	762.2	14	N.W.	4	cl.
	Lagos	766.9	+0.7	12	N.	2	ub.	Ni ^a		24	10	767.3	15	N.	2	cl.
	Horta	761.5	0.0	16.2	S.W.	2	cub.	cl.		19	16	772.5	17.7	S.	2	cub.
	Flores	751.4	+0.1	16.7	N.	2	ub.	Ni ^a		17	16	772.6	19.2	S.	1	cub.
	Punta Delgada	771.2	-0.2	19.5	Cal.	0	ub.	cl.	2	19	15	772.7	15.1	Cal.	0	ub.
	Funchal	767.8	+0.2	16	N.E.	2	ub.	M ^a		21	16	767.6	19	N.E.	2	cub.
Marruecos y Argelia	Tánger	766.5		12.8	N.W.	1	c. d.	Ni ^a		21	9	766.6	12.6	S.	1	cl.
	Oran	762.5		12.8	S.W.	4	ub.	cl.		18	10	763.2	17.2	N.	3	c. d.
	Iaghout	762.6		8	N.W.	1	cl.			17	5	760.2	18.8	N.E.	1	cl.
	Argel	761.8		12	N.W.	4	ub.	M ^a M ^a	2	16	11	764.2	14	C.	0	cl.
	Cap de Garte	752.6		10.6	N.W.	6	cub.	M ^a gr ^a	1	16	12	752.7	14.1	N.W.	8	cub.
	Túnex	757.1		12.7	N.	1	c. d.									
	Biskra	761.8		12.2	N.	4	cl.			20	12	761.4	14.6	N.	2	cl.

Radiogramas

Precios de suscripción

Un año...18...pesetas. Un semestre...9...pesetas.

Administrador

Habilitado del material de la Dirección general del Instituto Geográfico y Estadístico. Madrid

Dirección : Adresse : Address :

Señor

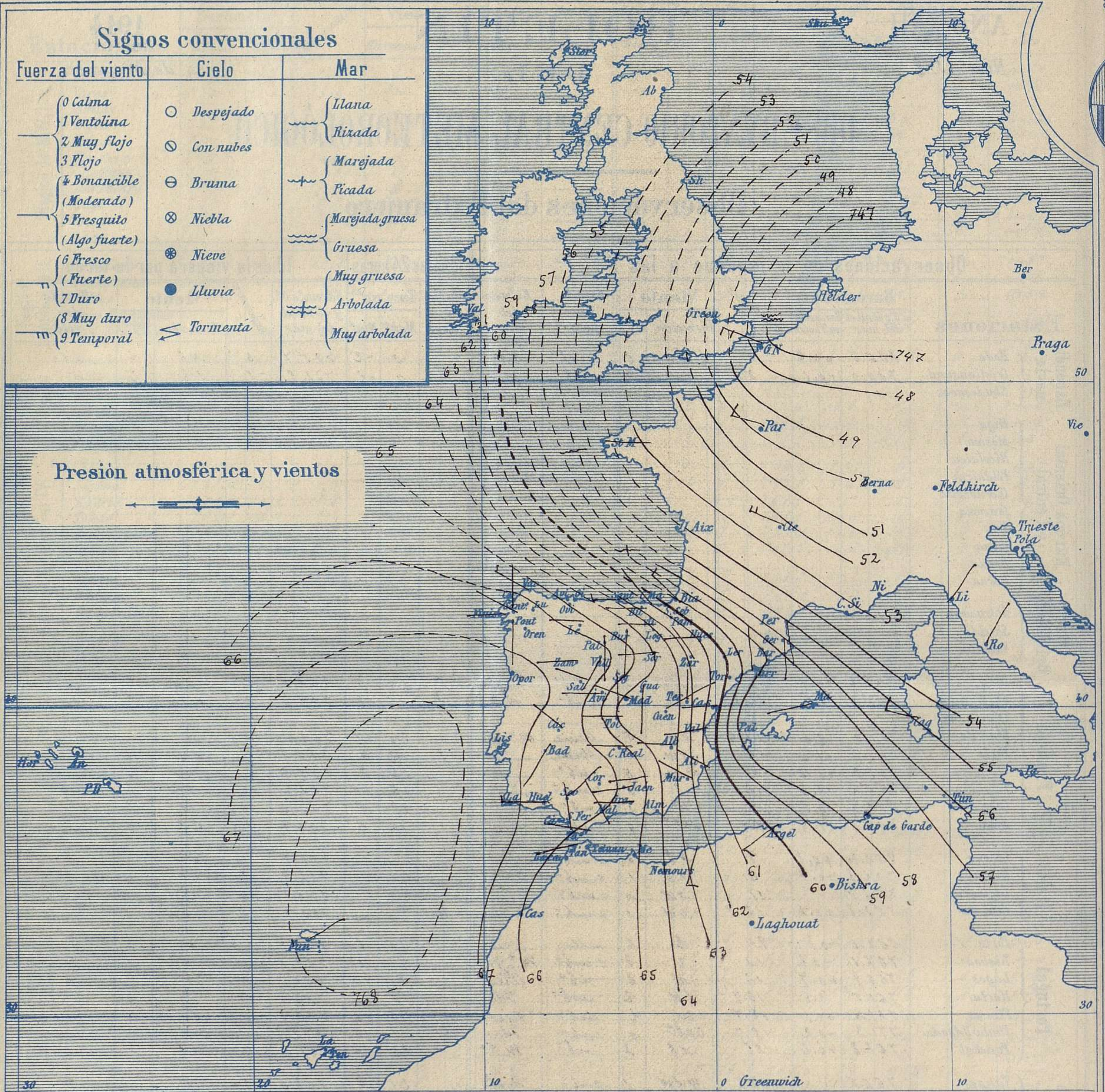
Jefe del Observatorio Central Meteorológico
Parque del Retiro

Madrid. (ESPAÑA)

Apartado n.º 285.

Signos convencionales

Fuerza del viento	Cielo	Mar
0 Calma	○ Despejado	{ Llana
1 Ventolina	○ Con nubes	{ Rizada
2 Muy flojo	○ Bruma	{ Marejada
3 Flojo	⊗ Niebla	{ Picada
4 Bonancible (Moderado)	⊗ Nieve	{ Marejada gruesa
5 Presqu coasto (Algo fuerte)	● Lluvia	{ Gruesa
6 Fresco (Fuerte)	⚡ Tormenta	{ Muy gruesa
7 Duro		{ Arbolada
8 Muy duro		{ Muy arbolada
9 Temporal		



Presión atmosférica y vientos

Estado general

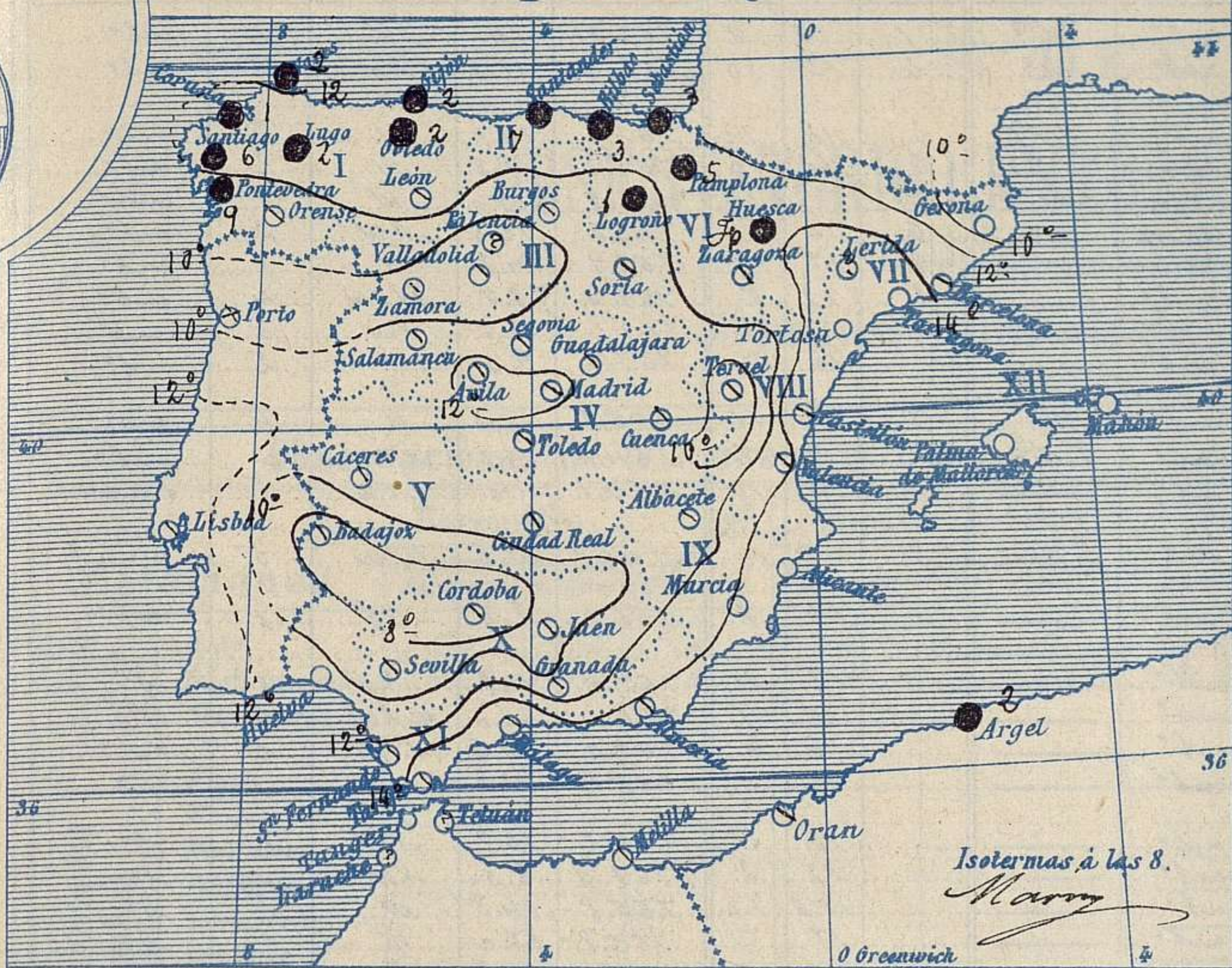
La borrasca del mar del Norte ha descendido un poco hacia el Sur, apareciendo hoy con mayor intensidad que ayer en Holanda y Bélgica. El tiempo es lluvioso, de vientos fuertes y mar gruesa, para las comarcas cantábricas y gallegas, pero se mantiene sin lluvias, aunque con cielo nublado para el resto de la península Ibérica.

La temperatura máxima de ayer fue de 24 grados en Huelva y la mínima de hoy ha sido de 1 grado en Salamanca.

Las presiones altas están situadas al N. W. de la isla de Madeira, extendiéndose hacia el Norte entre las Azores y las costas portuguesas.

Saura

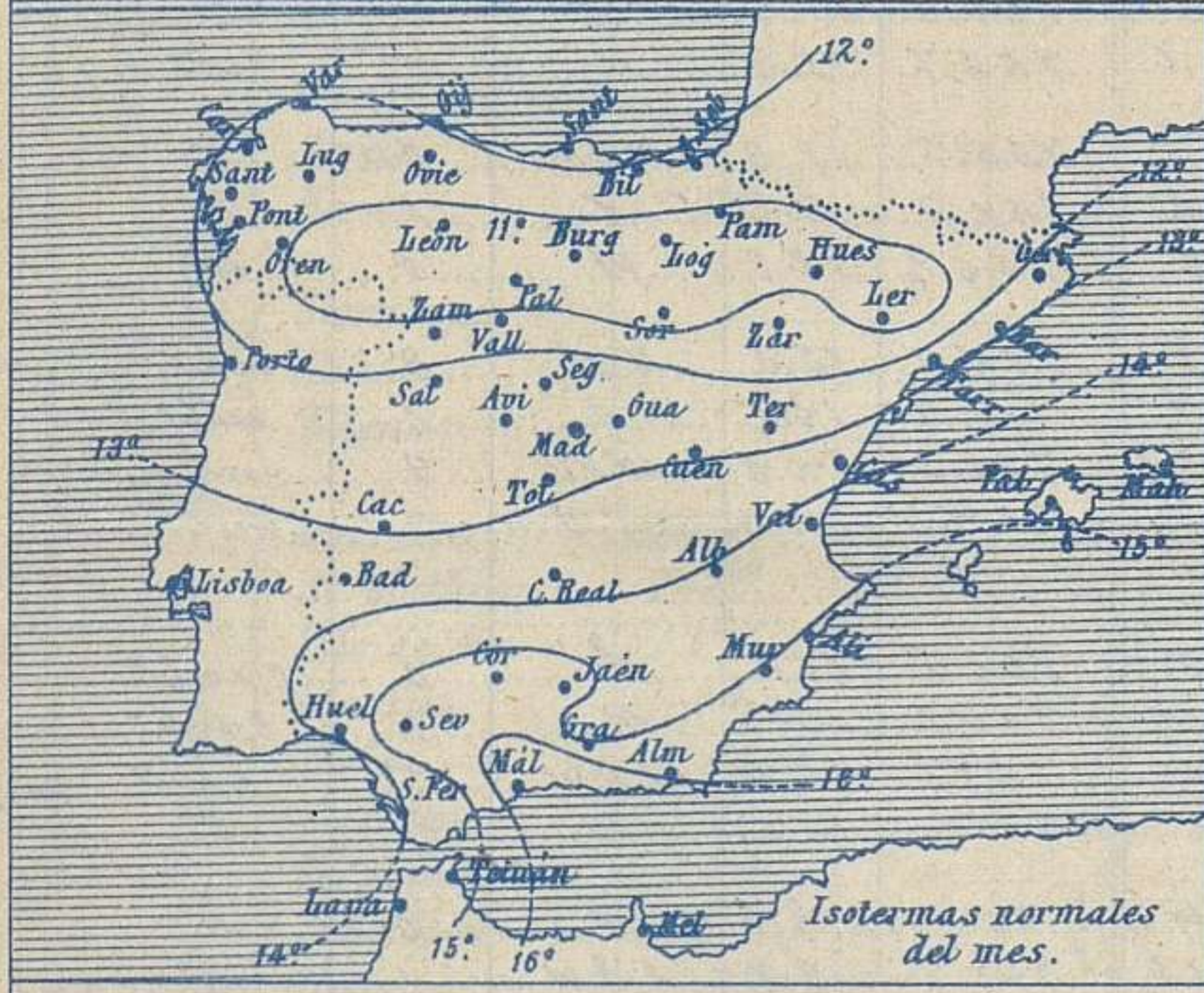
Temperaturas y Lluvias



Tiempo probable

- EN LAS REGIONES
- I } Vientos fuertes de la región del Norte y tiempo lluvioso.
 - II }
 - III }
 - IV } Vientos moderados de la región del Norte y tiempo incierto.
 - V }
 - VI }
 - VII }
 - VIII } Vientos moderados de la región del Oeste y tiempo incierto.
 - IX }
 - X }
 - XI }
 - XII }

Los números colocados al lado de ● designan m/m de lluvia recogida.



Telegrama para las Comandancias de Marina depositado a las 12 h. 50 m

Camina hacia Oriente la borrasca del mar del Norte, ahondándose al mismo tiempo.
Son probables los vientos del cuarto cuadrante fuertes con mar en el Cantábrico y costas Gallegas.

Observaciones de Madrid entre 12^h del día 13 y 12^h del día 14

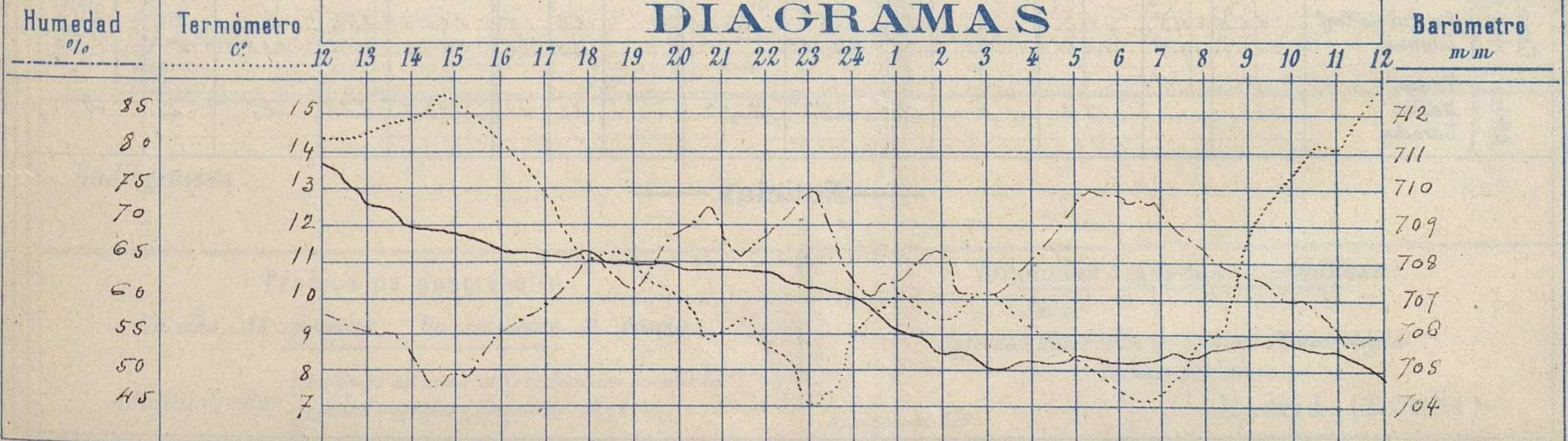
PARQUE DEL RETIRO (Altitud 667 m.)

Observaciones aerológicas

Hora

Hora	Barómetro m m	Termómetro C°	Humedad %	Viento		Lluvia o Nieve	Estado del Cielo	Notas	Observaciones aerológicas		
				Dirección	F ^{ra} O a 9				Alturas	Dirección del viento	Fuerza O a 9
12	710.60	14.2	57	S	1		Desp. de	Temp. máx. a la sombra 15.8			
16	708.31	14.3	55	W	1		fb.	Ed. mín. a la sombra 2.0			
20	707.26	10.1	69	N	1		fb.	Fron. de sol despejado en			
24	707.00	9.0	67	S.W	2		fb.	el día de ayer 8 h. 45 m.			
4	706.20	9.2	65	N.W	3		Casi desp.				
8	705.53	9.0	73	N.W	2		Nub.				
12	704.81	15.8	55	N.N.W	3		fb.				

DIAGRAMAS



Observaciones de España

Observaciones de la mañana á 8 horas								Id. en las 24 horas			Id. de la vispera á 16 horas					
Estaciones	Barómetro		Temperatura	Viento		Estado del cielo	Estado del mar	Lluvia ó nieve	Temp. extr. ^{as}		Barom. á 0° y al nivel del mar	Temperatura	Viento		Estado del cielo	
	á 0° y al nivel del mar	Variación en 3 horas		Dirección	F ^{za}				Max. ^a	Min. ^a			Dirección	Fuerza		
Región del N.W. I.	La Coruña	765.8	0.0	13	N.	3	emb. ^o	M. ^a	1	16	12	769.6	14	N.	4	emb. ^o
	Vares	764.5	+1.0	10.5	N.W.	5	emb. ^o	M. ^a	2	15	10	768.0	12.3	N.W.	5	emb. ^o
	Avilés	764.7	+2.2	13.2	N.W.	3	emb. ^o	M. ^a	2	16	12	767.2	14.1	N.	3	emb. ^o
	Gijón	764.5		11.6	N.	4	emb. ^o	M. ^a	2	15	10	767.1	12.8	N.	2	emb. ^o
	Oniedo	765.8	-0.4	14.3	N.	4	emb. ^o	M. ^a	2.1	?	15	769.8	15.0	N.	2	emb. ^o
	Finisterre	766.6	-1.3	11.3	N.W.	7	emb. ^o	M. ^a	6	14	10	770.3	12.0	N.W.	3	emb. ^o
	Santiago	766.3	-0.9	11.3	N.	1	emb. ^o	M. ^a	9	17	11	769.9	14.8	N.	1	emb. ^o
	Pontevedra	765.0		10.5	N.W.	1	emb. ^o	M. ^a	2	13	8	769.0	12.5	N.W.	4	emb. ^o
	Lugo	764.0	-2.0	10.0	N.W.	2	emb. ^o	M. ^a	17	6		769.1	16.5	N.W.	0	emb. ^o
Orense	763.6		8.0	N.	5	emb. ^o	M. ^a	10	5		767.2	9.0	N.	2	emb. ^o	
Región Cantábrica II	Santander	761.5	+1.0	10.2	N.	7	emb. ^o	M. ^a	4	17	11	765.2	14.3	N.	4	emb. ^o
	Punta Galea	759.9	+0.1	14.3	N.W.	6	emb. ^o	P. ^a	2	12	12	764.6	14.1	N.W.	0	emb. ^o
	Bilbao	763.1	0.0	13	N.W.	4	emb. ^o	M. ^a	3	14	10	767.1	14	N.W.	5	emb. ^o
	Cabo Machichaco	761.4	-0.6	12.2	N.W.	9	emb. ^o	P. ^a	3	15	10	766.9	12.2	N.W.	5	emb. ^o
Región del Duero III	Zamora	764.9	+1.0	6.0	N.	2	emb. ^o	M. ^a	14	3		768.1	8.6	N.S.	1	emb. ^o
	Palencia	763.3	-0.4	6.0	N.	0	emb. ^o	M. ^a	12	4		765.0	11.8	N.W.	1	emb. ^o
	Burgos	763.6	0.0	5.2	N.W.	2	emb. ^o	M. ^a	15	4		764.4	12.0	N.W.	3	emb. ^o
	Soria	765.9	+1.4	4.8	N.W.	1	emb. ^o	M. ^a	14	4		767.0	13.8	N.W.	2	emb. ^o
	Valladolid	766.6	+0.2	5.8	N.W.	2	emb. ^o	M. ^a	16	1		768.4	13.2	N.W.	1	emb. ^o
Región Central IV	Salamanca	765.1		6.2	N.W.	2	emb. ^o	M. ^a	12	2		765.2	12.2	N.W.	1	emb. ^o
	Ávila	766.0	-0.4	5.0	N.	2	emb. ^o	M. ^a	12	2		767.0	8.0	N.W.	0	emb. ^o
	Segovia	764.2	+0.2	9.0	N.W.	2	emb. ^o	M. ^a	15	7		765.8	14.3	N.	1	emb. ^o
	Toledo	763.2	+0.3	8.6	N.	0	emb. ^o	M. ^a	18	7		765.8	17.0	N.	1	emb. ^o
	Guadalajara	763.7	+0.4	7.2	N.	0	emb. ^o	M. ^a	17	5		765.0	15.2	N.W.	1	emb. ^o
Cuenca	764.6	+5.2	6.0	N.S.	2	emb. ^o	M. ^a	14	?	1	766.7	13.6	N.	4	emb. ^o	
Extrem. ^a Mancha V	Cáceres	765.5		8.8	N.W.	2	emb. ^o	M. ^a	19	5		766.5	18.6	N.W.	0	emb. ^o
	Badajoz	765.7	+0.2	6.6	N.W.	2	emb. ^o	M. ^a	20	6		766.9	19.2	N.	1	emb. ^o
	Ciudad Real	765.1	+0.2	7.2	N.	0	emb. ^o	M. ^a	18	6		766.9	18.1	N.	0	emb. ^o
Alto Ebro VI	Logroño	761.6		9.5	N.	4	emb. ^o	M. ^a	1	16	8	766.1	17.3	N.W.	0	emb. ^o
	Pamplona	760.9	0.0	10.0	N.W.	0	emb. ^o	M. ^a	5	12	8	764.8	13.2	N.	2	emb. ^o
	Huesca	759.6	-1.0	11.0	N.	7	emb. ^o	M. ^a	Exp.	15	7.6	763.7	14.0	N.W.	9	emb. ^o
	Zaragoza	761.6	0.0	12.6	N.W.	1	emb. ^o	M. ^a	16	7		764.9	14.4	N.W.	1	emb. ^o
Cataluña VII	Lérida	756.2	-1.2	8.6	N.S.	1	emb. ^o	M. ^a	10	5		762.8	10.2	N.	0	emb. ^o
	Gerona	757.6	-0.5	14	N.W.	4	emb. ^o	M. ^a	17	10		762.6	15.2	N.	1	emb. ^o
	Barcelona	758.4		14.6	N.W.	2	emb. ^o	M. ^a	20	14		763.3	18.6	N.W.	5	emb. ^o
	Tarragona	758.5	-0.4	17.0	N.W.	2	emb. ^o	M. ^a	19	14		763.4	18.0	N.W.	2	emb. ^o
Levante VIII	Teruel	763.6		4.4	N.	0	emb. ^o	M. ^a	12	4		765.9	12.7	N.	0	emb. ^o
	Castellón	757.4	0.0	15.8	N.	0	emb. ^o	P. ^a	21	12		764.9	19.8	N.S.W.	1	emb. ^o
	Valencia	759.7	0.0	12.8	N.W.	1	emb. ^o	M. ^a	20	12		763.4	20.0	N.W.	1	emb. ^o
Región del SEIX	Albacete	763.2	-0.4	7.5	N.	1	emb. ^o	M. ^a	15	6		765.4	14.4	N.	2	emb. ^o
	Alicante	760.1	-0.4	1.6	N.W.	1	emb. ^o	M. ^a	23	12		764.0	1.8	N.W.	1	emb. ^o
	Murcia	761.4		12.6	N.W.	1	emb. ^o	M. ^a	21	9		764.3	19.6	N.W.	1	emb. ^o
Cuena del Guadalq. X	Sevilla	765.2		8.4	N.S.	2	emb. ^o	M. ^a	21	7		766.6	20.8	N.S.	1	emb. ^o
	Córdoba	765.2	0.0	6.0	N.	1	emb. ^o	M. ^a	21	5		766.6	20.8	N.S.	0	emb. ^o
	Jaén	764.8		10.2	N.	0	emb. ^o	M. ^a	16	9		767.1	15.6	N.W.	0	emb. ^o
	Granada	765.0	-0.2	6.2	N.	0	emb. ^o	M. ^a	17	4		766.5	16.0	N.	2	emb. ^o
Costa del Sur XI	Huelva	765.8		10.2	N.	2	emb. ^o	P. ^a	24	6		766.5	21.3	N.W.	2	emb. ^o
	San Fernando	765.9	+0.3	11	N.W.	1	emb. ^o	M. ^a	22	16		767.0	17	N.	1	emb. ^o
	Tarifa	764.6	+0.3	15.1	N.W.	3	emb. ^o	M. ^a	19	14		765.6	17.0	N.	2	emb. ^o
	Málaga	764.4	+0.4	16	N.W.	1	emb. ^o	M. ^a	22	12		767.3	20	N.S.	1	emb. ^o
	Almería	767.3		14.0	N.	1	emb. ^o	M. ^a	18	13		765.7	18.4	N.W.	2	emb. ^o
Cana-Baleares XII	Palma	758.4	-1.6	15	N.	2	emb. ^o	M. ^a	18	15		762.8	15	N.W.	4	emb. ^o
	Mañón	767.7	+1.3	15	N.W.	1	emb. ^o	M. ^a	16	10		762.2	15	N.	1	emb. ^o
Cana-rias XIII	Sta Cruz de Ten. ^o	766.6	+0.5	19.2	N.	1	emb. ^o	P. ^a	22	12		766.3	21.2	N.	2	emb. ^o
	Laguna	766.2	+0.9	13.6	N.S.	1	emb. ^o	M. ^a	20	12		765.1	15.4	N.S.	5	emb. ^o
Africa	Tetuan	761.4		17.6	N.	2	emb. ^o	M. ^a	24	11		763.7	22.2	N.S.	4	emb. ^o
	Larache															

— Noticias —