

DIRECCIÓN GENERAL DEL INSTITUTO GEOGRÁFICO Y ESTADÍSTICO

AÑO XXII

BOLETÍN

1914

Núm. 311

DEL

7 de Noviembre

OBSERVATORIO CENTRAL METEOROLÓGICO

Observaciones del Extranjero

Observaciones de la mañana á las 7 ^h										Id. en las 24 horas			Id. de la vispera por la tarde				
Estaciones	Barómetro		Temperatura	Viento		Estado del cielo	Estado del mar	Lluvia ó nieve	Temp. extr. ^{as}		Barom. ^o á 0° y al nivel del mar	Temperatura	Viento		Estado del cielo		
	á 0° y al nivel del mar	Variación en 3 horas		Dirección	F ^{xa}				Max. ^a	Min. ^a			Dirección	F ^{xa}			
Escandinavia	Bodo	762.2	+0.2	6	W	2	emb. ^o	Nie. ^a	11	6	-1	762.2	5	SW	5	emb. ^o	
	Cristiansund	764.1	-0.6	2	Cal. ^o	0	c.emb. ^o	Del.		6	1	765.0	3	Cal. ^o	0	Del.	
	Skudesnoes																
Europa Oriental y Central	Riga																
	Moscou																
	Nicolaiew																
	Feldkirch																
	Cernorvitz																
	Cracovia																
	Pola																
	Viena																
Berlin																	
Berna																	
Islas Británicas	Stornoway																
	Shields																
	Valentia																
Francia	Gris Nex	763.1	+1.2	9.0	W	2	nbta	Nie. ^a	1	15	9	759.7	11.6	S.W.	1	c.d. ^o	
	St. Mathieu	765.1	+0.1	6.2	W	2	c.d. ^o	M. de		17	7	761.3	12.8	SW	1	c.d. ^o	
	Isla de Aix	762.2	+0.1	8.0	W	2	bruma	Nie. ^a		18	7	753.4	12.0	WNW	2	nb. ^o	
	Biarritz	761.9		12.4	SW	2	emb. ^o	Del.		15	12	759.6	14.0	NW	2	nb. ^o	
	Paris	764.1	+1.0	8	Cal. ^o	0	nbta			11	8	750.5	10	Cal. ^o	0	nbta	
	Clermont	767.5	+1.3	8	N.E.	1	nbta			17	7	759.5	11	Cal. ^o	0	emb. ^o	
	Perpiñán	760.3	+0.6	12	NW	1	c.d. ^o			18	12	752.9	13	WNW	2	lluvia	
	Cabo Sicié	758.8	+1.2	14.8	W	2	c.emb. ^o	M. de		2	16	12	756.0	14.6	W	4	c.emb. ^o
Niza	759.5	+0.9	13.6	W	2	c.emb. ^o	Nie. ^a		17	12	755.9	14.0	W	2	nb. ^o		
Italia	Liorna	759.3	+0.2	16	N.E.	2	c.emb. ^o					757.9	17	N.E.	1	nb. ^o	
	Roma	756.8	+1.7	14	N	0	nb. ^o			9		755.3	15	N.E.	1	nb. ^o	
	Cagliari	756.0		12	NW	4	c.d. ^o					749.9	10	N.E.	4	lluvia	
	Palermo	756.5	+0.4	11.0	Cal. ^o	0	c.emb. ^o			1		756.0	12	W	0	c.emb. ^o	
Portugal	Porto	617	+1.2	13.1	SW	6	cc	ll		16	11	60.1	12.0	E	3	lluvia	
	Lisboa	756.5	+0.2	12	WNW	4	lluvia	Puena		7	17	12	757.4	15	SW	2	emb. ^o
	Lagos	754.9	+1.0	14	N.E.	3	Del.	M. ^a	2.6	18	9	758.6	15	W	1	emb. ^o	
	Horta	760.1	+0.3	14.8	WSW	2	emb. ^o	Nie. ^a		19	14	767.8	14.6	NW	2	emb. ^o	
	Flores																
	Punta Delgada	767.3	+0.3	14.6	Cal. ^o	0	c.d. ^o	Nie. ^a		19	16	766.8	16.2	Cal. ^o	0	nb. ^o	
Funchal	760.6	+0.1	17	NW	4	lluvia	M. de	Imp.	24	17	759.0	21	NW	3	nb. ^o		
Marruecos y Argelia	Tanger	758.3		13.7	SW	1	emb. ^o	Nie. ^a		3	19	12	761.4	18.2	SW	2	c.emb. ^o
	Oran																
	Laghounat	760.6	+0.2	10.6	W	3	Del.	lluvia		20	10	760.2	18.8	WNW	4	Del.	
	Argel	760.3	+0.5	15	WNW	3	Del.	M. de	24	17	13	759.1	15	SW	5	lluvia	
	Cap de Garde	760.0		14	W	4	lluvia	Nie. ^a	7	21	12	755.2	15.0	SW	5	emb. ^o	
Tunex																	
Biskra																	

Radiogramas

Precios de suscripción

Un año...18...pesetas. Un semestre...9...pesetas.

Administrador {Habilitado del material de la Dirección general del Instituto Geográfico y Estadístico. Madrid

Dirección : Adresse : Address :

Señor

Jefe del Observatorio Central Meteorológico

Parque del Retiro

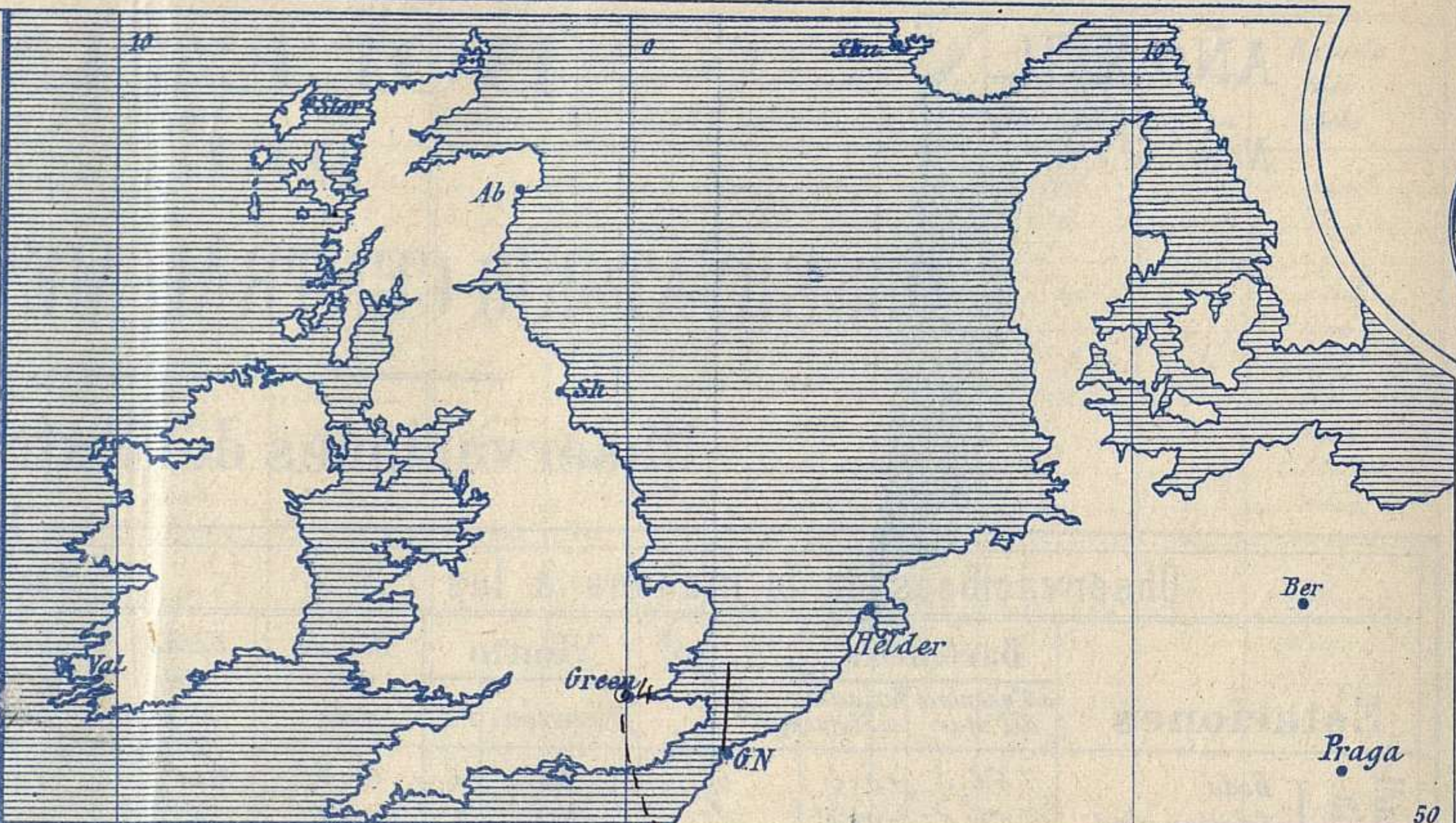
Madrid. (ESPAÑA)

Apartado n.º 285.

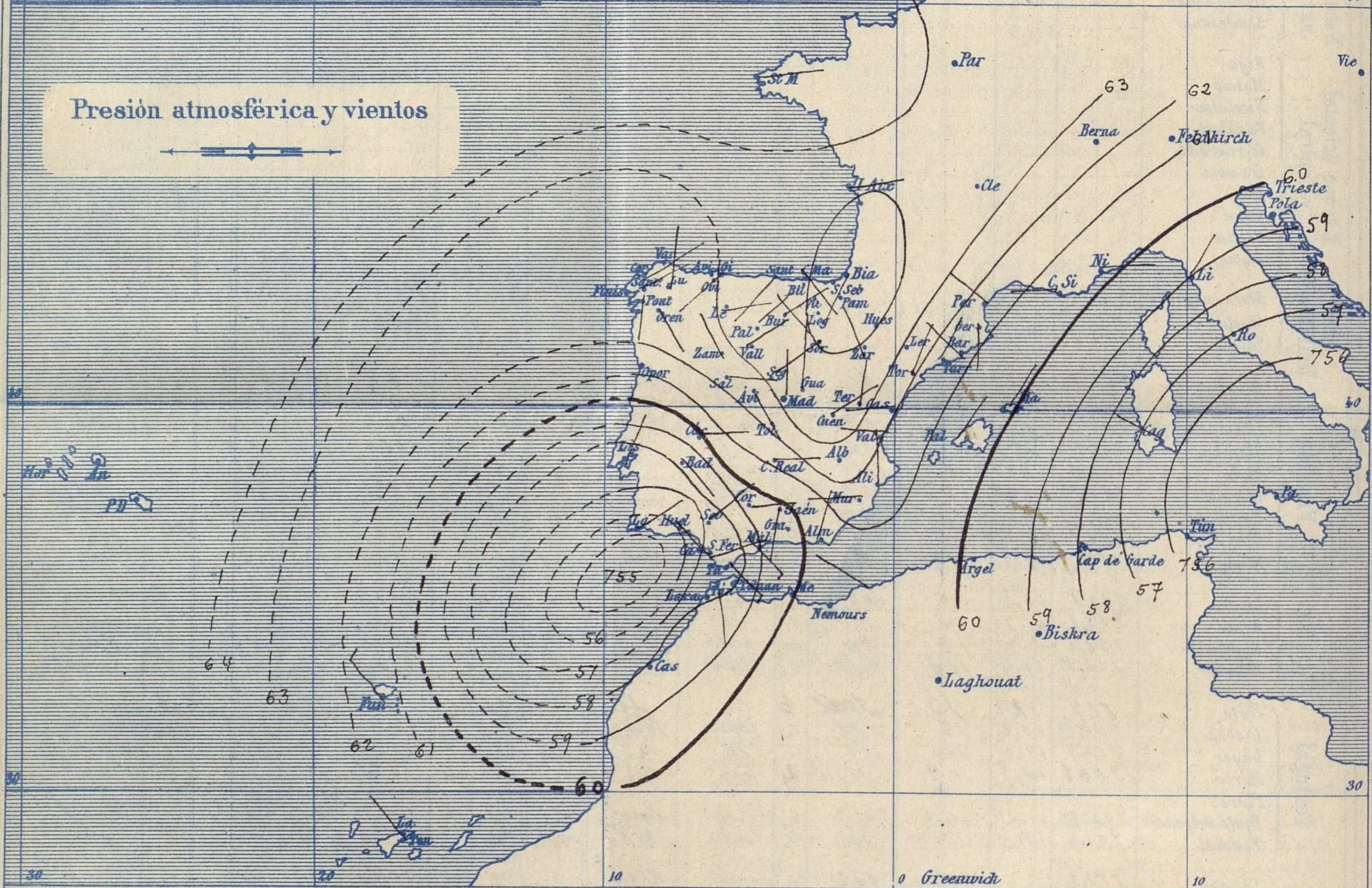


Signos convencionales

Fuerza del viento	Cielo	Mar
0 Calma	○ Despejado	{ Ilana
1 Ventolina	○ Con nubes	{ Rizada
2 Muy flojo	⊖ Bruma	{ Marejada
3 Flojo	⊗ Niebla	{ Picada
4 Bonancible (Moderado)	⊙ Nieve	{ Marejada gruesa
5 Fresquito (Algo fuerte)	● Lluvia	{ Gruesa
6 Fresco (Fuerte)	⋈ Tormenta	{ Muy gruesa
7 Duro		{ Arbolada
8 Muy duro		{ Muy arbolada
9 Temporal		



Presión atmosférica y vientos



Estado general

La borrasca que ayer aparecía lejos de la península Ibérica, avanzó rápidamente y hoy presenta su centro al S.O. del golfo de Cádiz.

Empeoró algo el tiempo en todas partes, pero donde más se ha acentuado el cambio ha sido en Andalucía; los vientos soplan generalmente flojos y moderados del primer cuadrante y el mar está poco agitado, excepción hecha para el de las costas andaluzas.

La temperatura máxima de ayer fue de 20 grados en Valencia, Murcia y Málaga y la mínima de hoy ha sido de cero grados en Ferrol.

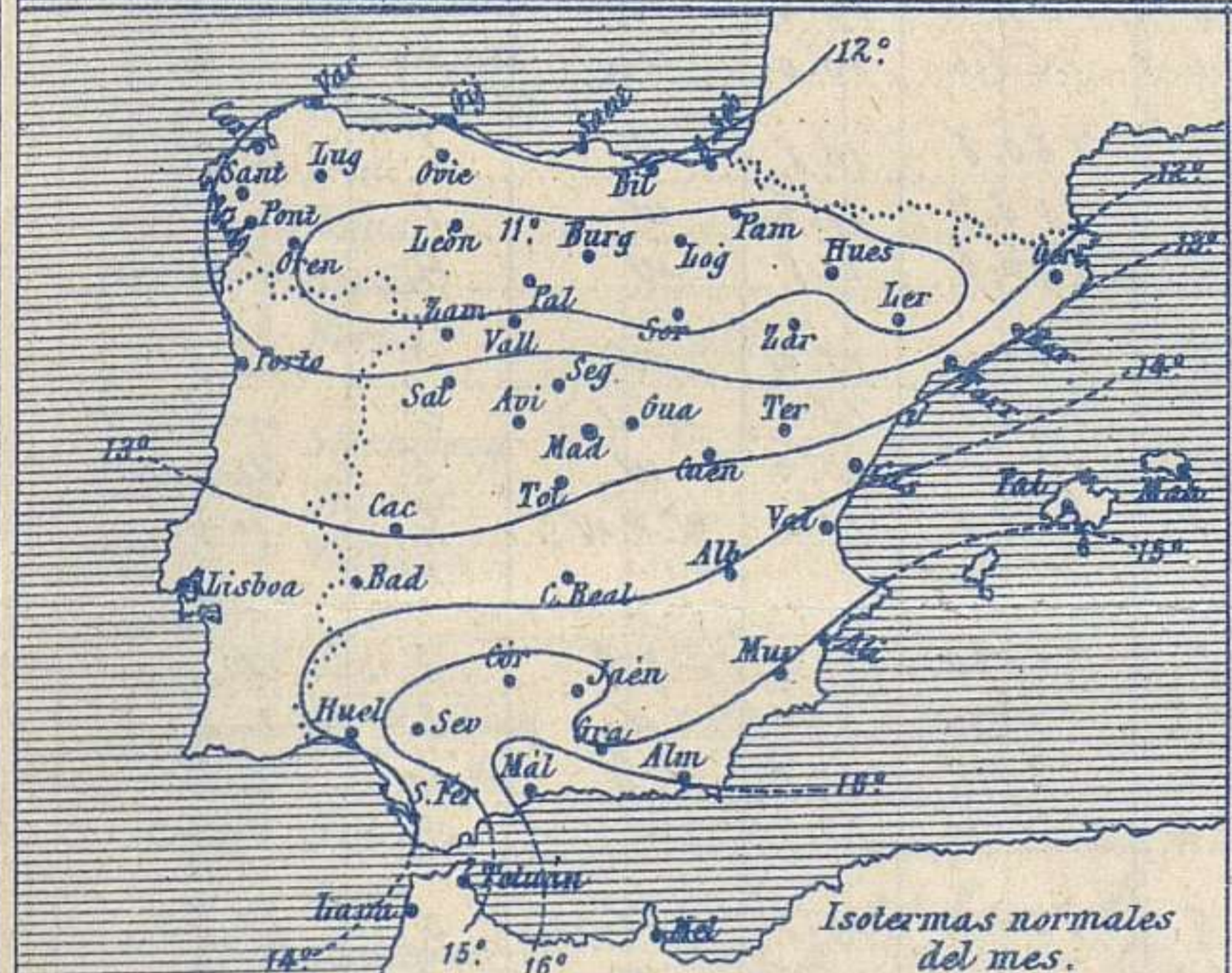
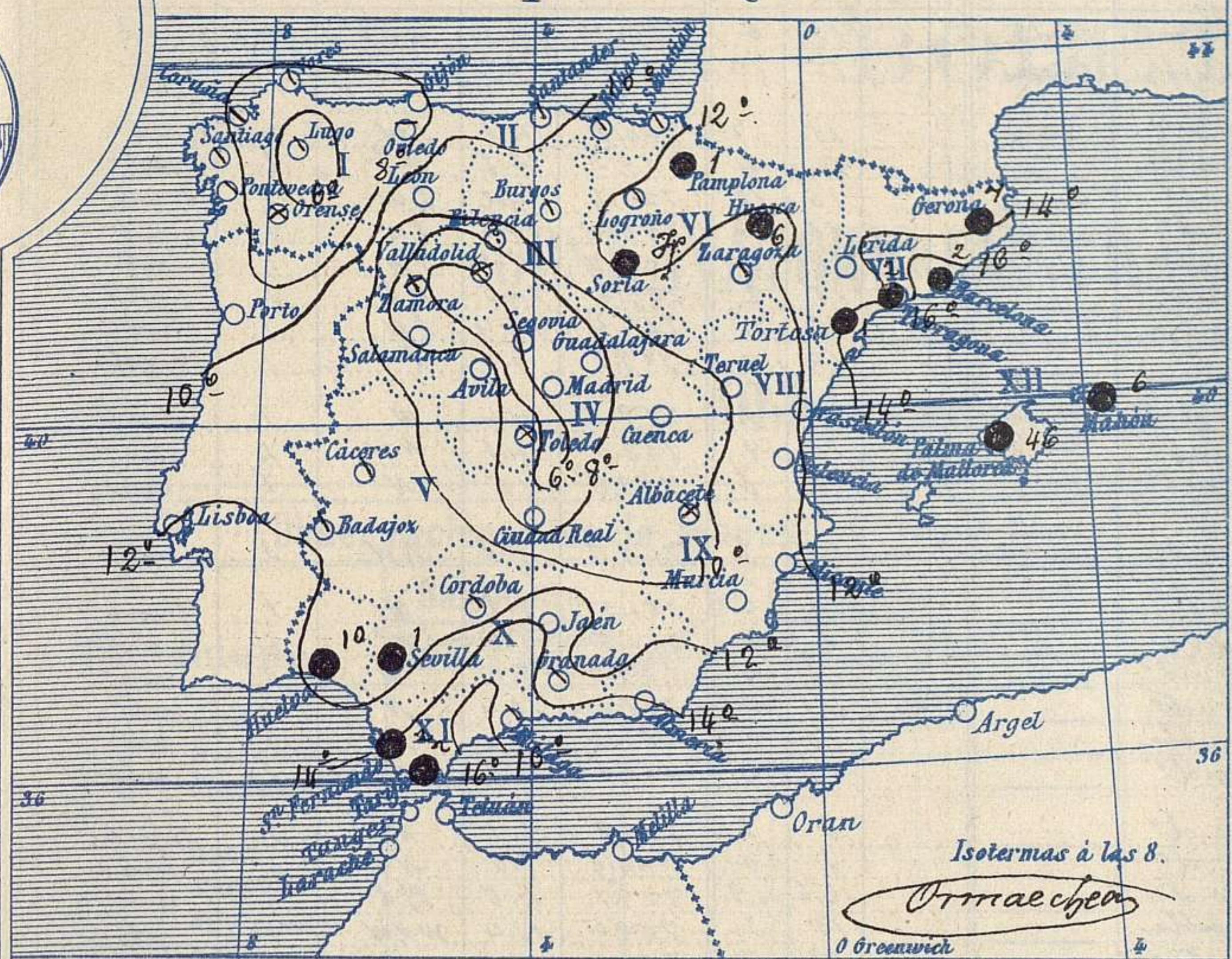
Las presiones más elevadas deben de residir hacia las Azores.

Sarria

El Director general: Martin Sánchez

El Ingeniero Geógrafo Jefe del Observatorio. J. Galbis

Temperaturas y Lluvias



Los números colocados al lado de ● designan m/m de lluvia recogida.

Tiempo probable

EN LAS REGIONES

- I } Vientos moderados de la región del Norte y tiempo incierto.
- II }
- III } Vientos moderados de la región del Norte y tiempo incierto. Descenso de la temperatura.
- IV }
- V }
- VI }
- VII } Vientos moderados o fuertes de la región del Norte. y tiempo algo lluvioso. Marejada.
- VIII }
- IX }
- X } Vientos fuertes de dirección variable y lluvias. Mar.
- XI }
- XII } Vientos moderados o fuertes de la región del Este y tiempo lluvioso. Mar.

Telegrama para las Comandancias de Marina depositado a las 12 h. 40 m

La borrasca del Atlántico está cerca del estrecho de Gibraltar.

Es probable que el tiempo sea de lluvias, vientos fuertes y mar en las costas del Sur de España. Tendencia a empeorar en el Mediterráneo.

Observaciones de Madrid entre 12^h del día 6 y 12^h del día 7

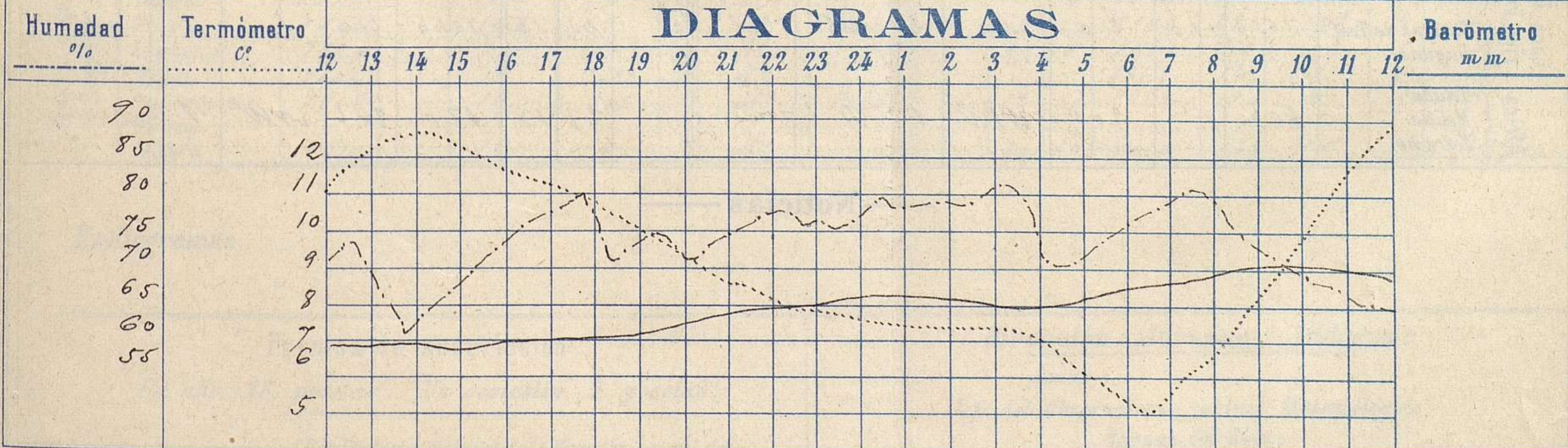
PARQUE DEL RETIRO (Altitud 667 m.)

Observaciones aerológicas

Hora

Hora	Barómetro m m	Termómetro C°	Humedad %	Viento		Lluvia o Nieve	Estado del Cielo	Notas	Observaciones aerológicas		
				Dirección	F ^o 0 a 9				Alturas	Dirección del viento	Fuerza 0 a 9
12	701.87	11.2	71	Cal	0		D ^o	Temp. máx. a la sombra 12.6 Id. mínima id. 4.9 Horas de Sol despejado en el día de ayer 6 h. 20 min.			
16	701.86	11.6	72	SSE	0		Cub ^o				
20	702.56	9.1	71	N	2		C. D ^o				
24	703.20	7.4	71	NNE	0		Nub ^o				
4	702.85	7.0	72	NNE	2		C. Desp ^o				
8	703.87	6.5	78	N	1		F ^o				
12	703.06	12.8	64	NNE	1		Nub ^o				

DIAGRAMAS



Observaciones de España

Observaciones de la mañana á 8 horas										Id. en las 24 horas		Id. de la vispera á 16 horas					
Estaciones	Barómetro		Temperatura	Viento		Estado del cielo	Estado del mar	Lluvia ó nieve	Temp. extr. ^{as}		Barom. á 0° y al nivel del mar	Temperatura	Viento		Estado del cielo		
	á 0° y al nivel del mar	Variación en 3 horas		Dirección	F ^{za}				Max. ^a	Min. ^a			Dirección	Fuerza			
Región del N.W. I.	La Coruña	762.7	+1.0	7	S	0	Bruna	llana		15	6	759.5	14.1	NNE	4	c. d.	
	Vares	762.4	+1.0	11.4	NE	1	c. nub.	llana		15	10	759.8	13.2	Cal.	0	nb.	
	Avilés																
	Gijón	763.2	+1.2	7.5	SW	2	gr.	llana		15	7	760.1	14.8	SW	1	nb.	
	Oviedo	764.7		9.2	SW	1	Bruna			14	4	759.5	12.8	NE	2	c. nub.	
	Ministerre	761.9	+1.2	2.14.2	NE	2	nb.	llana		16	12	758.2	14.2	SW	1	c. nub.	
	Santiago	763.2	+1.0	7.15	NE	2	nb.			16	6	759.4	14.6	SW	1	c. nub.	
	Pontevedra	761.9	+0.1	9.0	N	1	nb.			14	8	758.8	13.3	SW	1	nb.	
	Lugo	762.7		2.3	N	2	nb.			15	2	759.6	14.5	NE	3	nb.	
Región Cantábrica II	Orense	762.0	+2.0	6.0	SE	1	ubla			18	4	769.4	15.4	SW	1	nb.	
	León	762.2		2.6.5	6	1	gr.			10	0	769.1	9.0	S	1	c. nub.	
	Santander	762.4	+0.9	9.1	SW	0	c. nub.	llana		16	8	759.3	14.4	W	1	c. d.	
	Punta Galea	761.3	+0.6	10.8	SE	4	nb.	W. de		15	9	758.5	14.5	NW	4	c. nub.	
	Bilbao	763.6	+0.4	11	SE	1	nb.			17	8	759.6	15	N	4	nb.	
Región del Duero III	Cabo Machichaco	763.0	+0.6	13.4	SW	0	nb.	Puerta		15	9	759.9	14.8	NW	3	nb.	
	San Sebastián																
	Zamora	763.0	+1.0	9.0	NW	1	ubla			14	2	761.5	8.8	W	1	c. nub.	
	Palencia	764.6	+0.5	2	NE	0	neb.			8	(2)	761.5	8.0	NE	1	c. nub.	
	Burgos	761.9	+0.3	6.8	NE	0	c. nub.			10	2	759.0	9.0	W	0	c. nub.	
	Soria	763.0	0.0	6.8	NW	0	nb.		Imp.	12	5	758.3	10.4	N	1	c. nub.	
Región Central IV	Valladolid	764.4	+0.4	3.2	NE	2	ubla			10	1	760.9	10.0	N	0	nb.	
	Salamanca	761.1	+0.6	3.0	6	2	c. d.			15	2	760.1	11.0	NW	1	nb.	
	Ávila	761.7		4.4	SE	1	c. d.			8	3	759.8	7.4	N	3	c. nub.	
	Segovia	763.6	+0.3	10	NE	0	c. d.			7	0	760.0	7.0	N	0	nb.	
	Madrid	762.7	+0.9	6.5	N	1	c. d.			12.6	4.9	759.7	11.6	SE	0	c. nub.	
Región Extrem ^a Mancha V	Toledo	763.2	+0.7	3.6	6	1	ubla			15	3	759.5	13.4	NW	1	nb.	
	Guadalajara	763.1	+0.4	3.2	N	0	gr.			13	2	758.4	12.4	W	1	nb.	
	Cuenca	761.0	+0.2	2.4.2	NE	2	c. d.			11	1	758.6	10.0	NW	2	c. nub.	
	Cáceres	760.1		9.0	6	2	nb.			14	6	760.8	13.8	S	2	c. d.	
	Badajoz	759.5	0.0	10.6	SE	3	nb.			15	9	758.9	15.6	W	1	c. d.	
Alto Ebro VI	Ciudad Real	760.8	0.0	3.2	6	0	nb.			13	2	760.6	11.8	W	4	nb.	
	Logroño	769.4		10.0	NW	0	nb.			14	9	759.4	13.4	W	0	nb.	
	Pamplona	766.0	0.0	10.0	S	0	nb.			1	14	9	758.3	13.0	NW	2	nb.
	Huesca	762.4	+1.0	9.0	SW	0	nb.			6	15.6	8.4	757.2	15.0	W	0	llana
	Zaragoza	764.2	+1.0	10.3	NW	1	c. nub.			16	9	756.5	15.0	NW	2	nb.	
Cataluña VII	Lerida																
	Gerona	760.4	+1.5	10.4	S	0	gr.			7	14	8	755.6	12.4	NE	0	llana
	Barcelona	760.1	+0.3	15	NW	3	c. nub.	llana		3	18	13	756.4	14	N	2	nb.
	Tarragona	760.2		14.0	NNE	1	nb.	llana		2	18	12	757.5	17.6	SE	2	nb.
	Tortosa	761.6	+1.2	14.0	NNE	2	c. nub.			1	17	13	756.6	17.1	N	2	nb.
Llevante VIII	Teruel	762.6		4.8	N	0	gr.			12	0	758.7	10.3	N	0	nb.	
	Castellón	759.8	+1.0	12.0	W	0	gr.	llana		19	10	755.4	15.3	W	1	nb.	
	Valencia	761.7	+1.5	11.4	NW	1	gr.			20	8	755.9	19.2	SE	1	nb.	
Región del SE IX	Albacete	763.5	+1.0	3.8	NW	0	ubla			13	1	759.4	11.8	NW	5	c. d.	
	Alicante	760.5	+1.4	11	N	0	gr.	Cal.		18	9	757.2	18	NW	3	gr.	
	Murcia	761.4		10.2	W	0	c. d.			20	6	757.7	20.0	W	2	gr.	
Cuenca del Guadalq. X	Sevilla	757.0		11.0	SE	5	llana			1	19	10	760.3	18.0	SW	2	nb.
	Córdoba	758.1	-1.0	10.4	6	3	c. nub.			15	9	760.4	15.4	W	1	c. nub.	
	Jaén	759.4		10.8	6	1	c. d.			13	2	761.4	11.6	NW	0	c. d.	
	Granada	759.6	+1.0	8.4	W	1	nb.			14	5	760.7	13.6	NW	3	nb.	
Costa del Sur XI	Huelva	756.0		11.2	SE	5	llana	llana		10	19	6	759.8	18.3	SW	2	nb.
	San Fernando	756.6	-0.5	14	NE	3	nb.	llana		2	18	11	760.5	15	SW	2	c. d.
	Tarifa	756.7	+1.0	15.5	SE	5	llana	llana		2	16	19	759.7	16.6	W	2	c. d.
	Málaga	760.5	-0.5	15	SE	4	nb.	llana		2	16	19	760.7	19	NW	3	c. d.
	Almería	760.5		14.0	N	1	gr.	llana		12	13	758.0	15.8	SW	2	gr.	
Canas Baleares XII	Palma	752.0	+1.6	15	NE	1	c. nub.	llana		4.6	17	13	755.0	16	NE	1	c. nub.
	Mahón	759.6	+1.5	12	NNE	2	nb.			4	18	15	753.4	17	NNE	0	nb.
Canarias XIII	Sa Cruz de Ten ^o	763.6	+1.0	21.0	NW	2	nb.	Cal.		23	16	762.0	21.4	S	1	nb.	
	Laguna																
Africa	Tetuan																
	Melilla																
Larache	606		20.0	WSW	1	D			28	13	620	20.6	NW	1	D		

— Noticias —