

DIRECCIÓN GENERAL DEL INSTITUTO GEOGRÁFICO Y ESTADÍSTICO

AÑO XXII

BOLETÍN

1914

Núm. 307

DEL

3 de Noviembre

OBSERVATORIO CENTRAL METEOROLÓGICO

Observaciones del Extranjero

Observaciones de la mañana á las 7 ^h								Id. en las 24 horas		Id. de la vispera por la tarde					
Estaciones	Barómetro		Temperatura	Viento		Estado del cielo	Estado del mar	Lluvia ó nieve	Temp. extr. ^{as}		Barom. á 0° y al nivel del mar	Temperatura	Viento		Estado del cielo
	á 0° y al nivel del mar	Variación en 3 horas		Dirección	F ^{va}				Max. ^a	Min. ^a			Dirección	F ^{va}	
Escandinavia															
Bodo															
Cristiansund															
Shudesnoes															
Europa Oriental y Central															
Riga															
Moscou															
Nicolaiew															
Feldkirch															
Cernorvitz															
Gracovia															
Pola															
Viena															
Berlín															
Berna	766.3		5	S	0	emb.				759.5	5	S	0	emb.	
Islas Británicas															
Stornoway															
Shields															
Valentia															
Francia															
Gris Nex	754.0	+0.1	10.2	SE	5	emb.	N. de		15	9	751.3	12.2	S	5	nb.
St. Mathieu	753.0	+1.0	12.0	SW	2	emb.	M. de		14	11	756.8	10.8	W.S.W.	2	emb.
Isla de Aix	755.0	+1.0	9.4	S.S.E.	4	S.	Nivado	2	15	8	751.7	13.0	S.S.W.	4	emb.
Biarritz	754.8	+0.2	12.2	S	2	c.d.	M. de		15	13	752.3	14.8	S	2	nb.
Paris	756.3	+0.2	6	S.S.E.	2	nb.			18	6	753.5	11	S.S.E.	2	emb.
Clermont	756.9	+1.0	10	Cal.	0	lluvia		Sup.	17	7	754.4	12	S	2	emb.
Perpiñán	755.8	+0.9	10	SW	1	emb.		Sup.	12	2	752.6	14	S.E.	2	emb.
Cabo Sicié															
Niza	759.4	+0.1	15.0	S	5	emb.	Quisa	2.2	15	11	759.7	16.4	S	2	c.d.
Italia															
Lionna	762.8	0.0	14	S	0	nb.					760.9	16	Cal.	0	emb.
Roma	762.0	+0.8	13	N	1	emb.					762.2	16	Nub.	0	emb.
Cagliari	755.0		18	S	6	emb.					755.8	19	S.S.E.	5	emb.
Palermo	760.1	0.0	14	S	0	mb.					760.6	16	N	0	S.
Portugal															
Porto	754.7	-0.4	12.5	S.S.E.	5	lluvia	M. de	4	15	12	759.2	13.0	S	4	nb.
Lisboa	754.8	+0.6	14	N	2	emb.	Quisa	1	18	12	753.6	15	SW	2	nb.
Lagos	757.0	0.0	10	C	0	c.	M. de		20	9	757.0	15	N	1	c.d.
Horta	762.0	+0.1	17.2	N.W.	2	nb.	M. de		21	17	760.4	17.6	N.E.	1	nb.
Flores	761.1	+0.6	15.4	N	4	c.e.	Cal.		21	15	759.1	17.6	N.W.	3	N
Punta Delgada	760.1	+0.7	16.8	N.W.	4	lluvia	Niza		20	17	759.5	17.2	N.W.	4	emb.
Funchal	756.4	+0.6	20	N.W.	2	emb.	M. de	17	22	18	759.2	20	N.W.	2	c.d.
Marruecos y Argelia															
Tanger	760.6		12.0	S.S.W.	2	emb.	lluvia	2	12	11	758.0	17	N.S.W.	1	S.
Oran	755.0		15.8	S.S.W.	1	c.d.	M. de		18	13	754.6	14.0	N	6	emb.
Laghout	752.5		10.0	N.W.	1	S.		2	21	8	754.7	13.0	N.W.	1	S.
Argel	758.7	+0.9	15	N	4	lluvia	M. de	1.8	20	14	753.0	17	Cal.	0	emb.
Cap de Garde	754.7		14.8	S	2	lluvia	Niza	2	26	14	752.5	18.6	S	2	emb.
Túnez															
Biskra	752.7		15.6	S.E.	2	S.			22	15	754.3	17.1	S.E.	2	S.

Radiogramas

Precios de suscripción

Un año...18...pesetas. Un semestre...9...pesetas.

Administrador

(Habilitado del material de la Dirección general del Instituto Geográfico y Estadístico. Madrid)

Dirección : Adresse : Address :

Señor

Jefe del Observatorio Central Meteorológico

Parque del Retiro

Madrid. (ESPAÑA)

Apartado n.º 285.



Signos convencionales

Fuerza del viento	Cielo	Mar
0 Calma	○ Despejado	{ Llana
1 Ventolina	○ Con nubes	{ Rizada
2 Muy flojo	⊙ Bruma	{ Marejada
3 Flojo	⊗ Niebla	{ Picada
4 Bonancible (Moderado)	⊗ Nieve	{ Marejada gruesa
5 Fresquito (Algo fuerte)	● Lluvia	{ Gruesa
6 Fresco (Fuerte)	⚡ Tormenta	{ Muy gruesa
7 Duro		{ Arbolada
8 Muy duro		{ Muy arbolada
9 Temporal		



Estado general

Desde el Canal de la Mancha a la Isla de Madeira, se extiende un área de presiones débiles, que va acompañada de mal tiempo, por lo cual en el Occidente de Francia y en gran parte de la península Ibérica, llueve con vientos flojos y moderados de la región del Sur; por todas partes el cielo está con muchas nubes.

La temperatura máxima de ayer fue de 20 grados en Malaga y la mínima de hoy, ha sido de 2 grados en Soria, Segovia y Logroño.

El mar está algo mas tranquilo en nuestras costas, que durante los dias pasados; pero aun sigue bastante movido, sobre todo en las de Galicia.

Sánchez

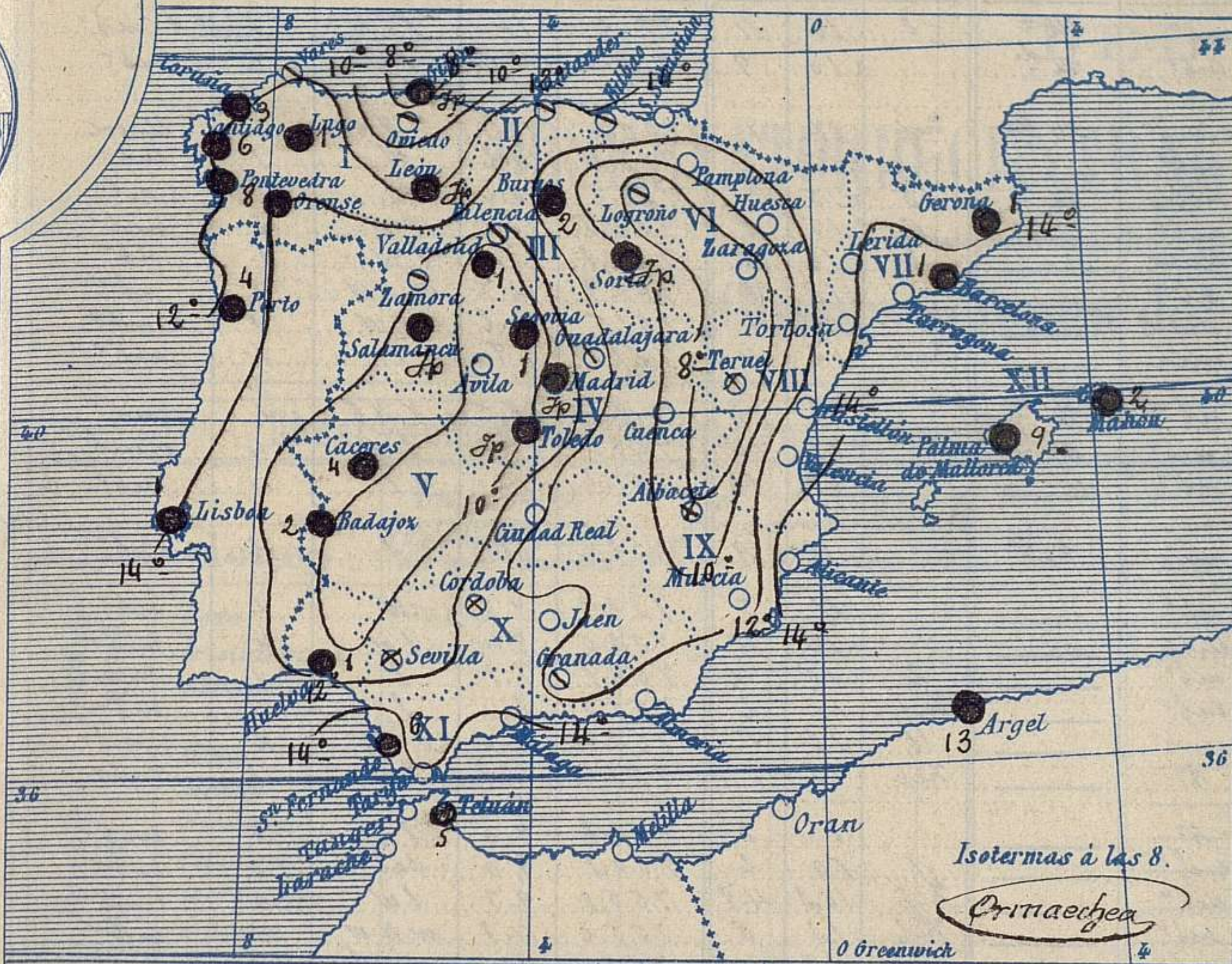
El Director general: Martin Sánchez

El Ingeniero Geógrafo Jefe del Observatorio. J. Galbis



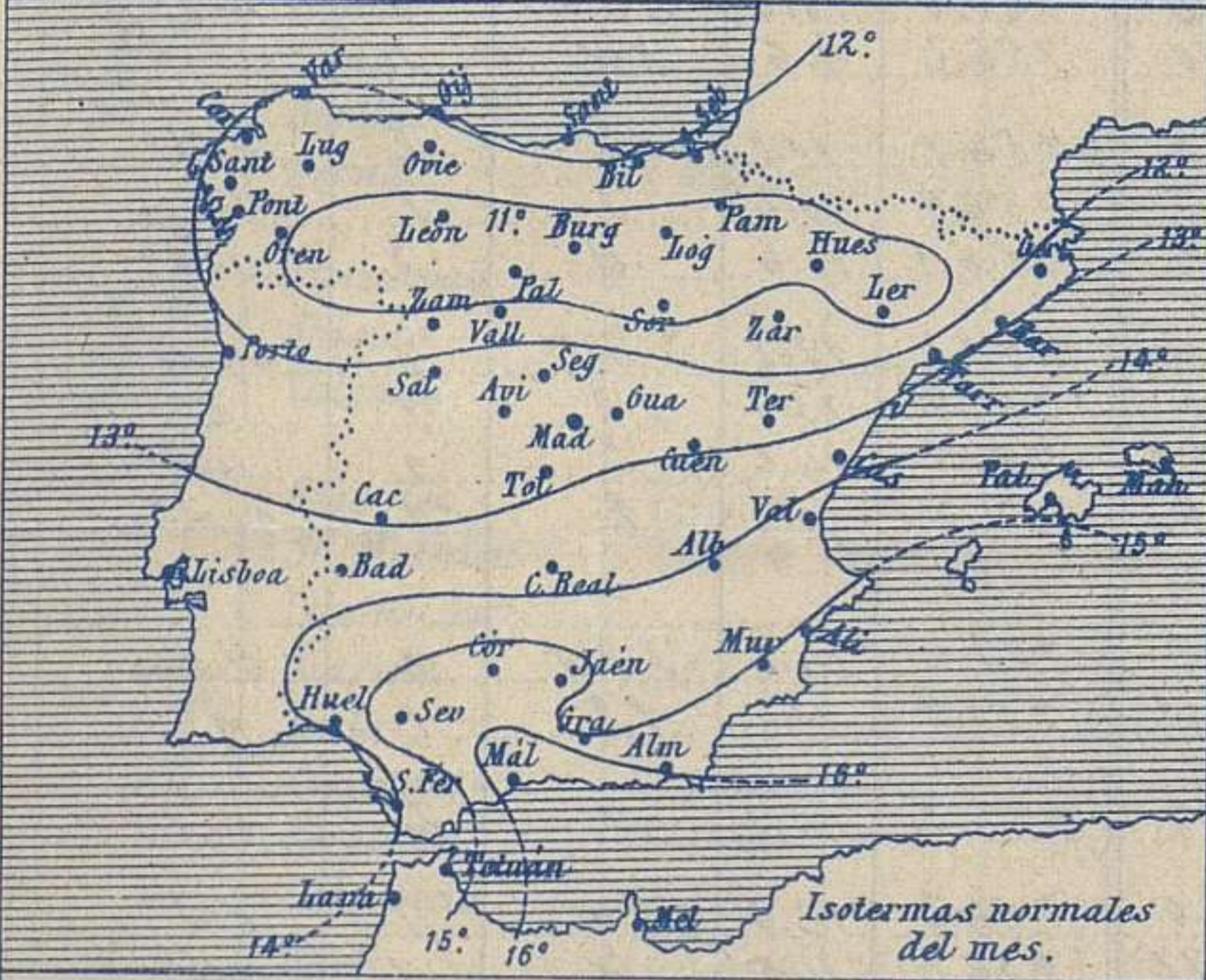
Temperaturas y Lluvias

Tiempo probable



EN LAS REGIONES

- I } Vientos moderados de la region del Oeste y tiempo lluvioso. Mar.
- II }
- III } Vientos flojos o moderados de la region del Sur y tiempo algo lluvioso.
- IV }
- V }
- VI }
- VII } Vientos flojos y moderados de direccion variable y algunas lluvias.
- VIII }
- IX }
- X } Vientos flojos y moderados de la region del Sur y tiempo lluvioso. Marejada.
- XI }
- XII } Vientos flojos y moderados de direccion variable y tiempo incierto. Marejada.



Los números colocados al lado de ● designan m/m de lluvia recogida.

Telegrama para las Comandancias de Marina depositado a las 12 h. 40 m.
Es probable que el tiempo sea de lluvias y vientos del tercer cuadrante en Galicia y Cantabria.
Tendencia a empeorar en el estrecho de Gibraltar

Observaciones de Madrid entre 12^h del dia 2 y 12^h del dia 3

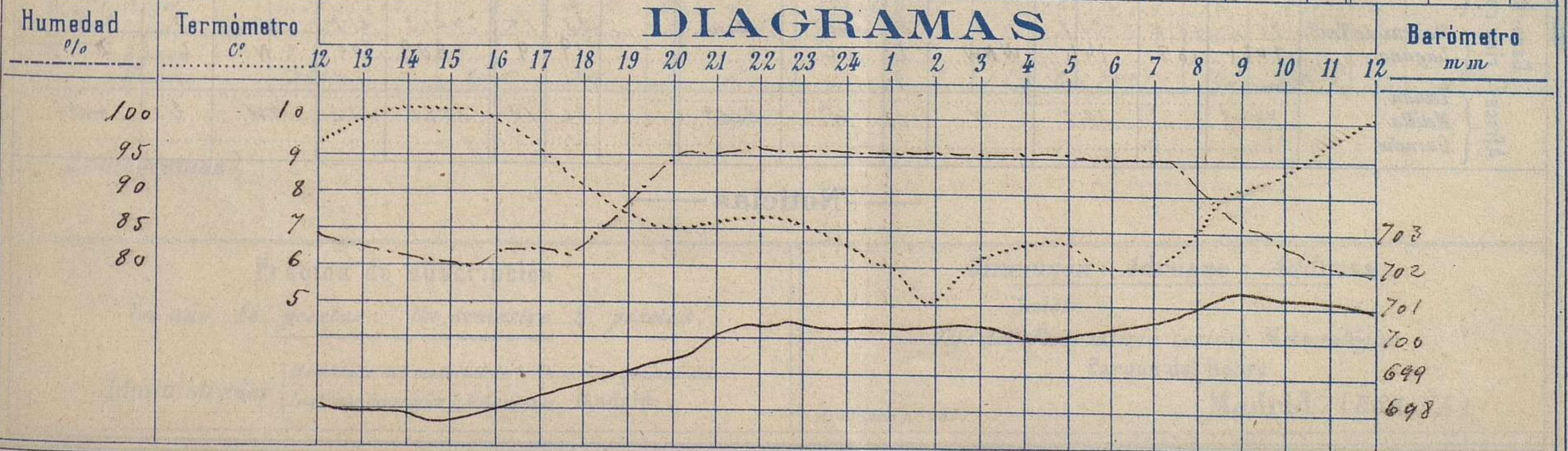
PARQUE DEL RETIRO (Altitud 667 m^s)

Observaciones aerológicas

Hora.....

Hora	Barómetro m m	Termómetro C°	Humedad o/o	Viento		Lluvia o Nieve	Estado del Cielo	Notas	Alturas	Dirección del viento	Fuerza 0 a 9	Alturas	Dirección del viento	Fuerza 0 a 9
				Dirección	F ^{ra} 0 a 9									
12	698.03	9.3	83	Cal	0		Cub ^{to}	Temp ^o máx. a la sombra 10.3						
16	697.99	9.7	82	SW	0	Lps ^{to}	Fd	Fd mínima rd. 4.9						
20	699.36	6.8	95	N	0		Fd	Horas de Sol despejado en						
24	700.20	6.4	95	Cal	0		Fd	el día de ayer 0 h. 25 mts						
4	700.00	6.6	95	Fd	0		Fd							
8	701.02	7.1	91	Fd	0		Fd							
12	700.91	10.2	84	W	0		Fd							

DIAGRAMAS



Observaciones de España

Observaciones de la mañana á 8 horas										Id. en las 24 horas			Id. de la vispera á 16 horas				
Estaciones	Barómetro		Temperatura	Viento		Estado del cielo	Estado del mar	Lluvia ó nieve	Temp. extr. as		Barom. á 0° y al nivel del mar	Temperatura	Viento		Estado del cielo		
	á 0° y al nivel del mar	Variación en 3 horas		Dirección	F ^{ta}				Max.ª	Min.ª			Dirección	Fuerra			
Región del N.W. I.	La Coruña	752.6	0.0	1.2	SSS	3	emb.º	M.ª	8	16	11	751.2	14	SSW	3	c. emb.º	
	Vares	752.1	0.0	1.2	SW	5	emb.º	M.ª	2	10	9	749.3	12.5	SW	6	nb.º	
	Avilés	754.0	+0.6	8.4	W	0	c. emb.º	M.ª	Sup.	17	7	750.9	15.7	WNW	2	lluvia	
	Gijón	753.4		10.6	SW	1	emb.º		15	6	750.2	14.3	W	1	emb.º		
	Oviedo	752.0	-0.2	15.6	SS	6	nb.ª	M.ª	15	15	13	751.5	16.0	W	5	c. emb.º	
	Finisterre	752.6	-0.2	10.7	SW	3	emb.º		6	15	9	752.5	14.1	SW	2	emb.º	
	Santiago	753.3	-0.1	11.8	S	2	lluvia		8	16	11	752.8	15.2	SW	2	nb.ª	
	Pontevedra	754.3		9.1	SS	5	nb.ª		1	13	8	751.9	12.7	WNW	5	nb.ª	
	Orense	752.3	0.0	12.4	SS	4	lluvia		1	14	9	751.5	14.3	WNW	1	c. emb.º	
León	756.5		8.0	S	2	nb.ª		Sup.	12	4	751.5	9.9	S	4	emb.º		
Región Cantábrica II	Santander	752.5	+0.2	14.0	SW	5	nb.ª	M.ª	19	12	749.3	15.5	WNW	1	nb.ª		
	Punta Galea	752.5	+0.2	14.0	SS	5	c. emb.º	M.ª	18	14	749.3	17.8	SW	4	c. emb.º		
	Bilbao	752.6	0.0	15	SW	1	nb.ª		19	16	751.2	17	S	4	nb.ª		
	Cabo Machichaco	756.0	+0.1	2 17.0	S	5	nb.ª	M.ª	19	2	9	752.2	18.0	S	2	c. d.º	
Región del Duero III	Zamora	752.1	+1.0	8.8	W	2	nb.ª		11	5	752.9	9.8	W	2	nb.ª		
	Palencia	752.1	+1.0	8.0	SW	2	emb.º		10	4	753.0	9.4	SW	4	emb.º		
	Burgos	757.8	+0.2	6.0	SSW	0	emb.º		2	10	4	752.9	7.8	S	1	lluvia	
	Soria	758.9	+0.9	5.6	SSS	0	emb.º		Sup.	11	2	752.3	8.4	S	1	nb.ª	
	Valladolid	758.5	+0.6	5.4	SS	0	c. emb.º		1	12	5	753.4	11.0	SW	2	c. emb.º	
	Salamanca	756.7	+0.4	6.6	SW	2	nb.ª		Sup.	13	5	753.6	10.2	SW	2	emb.º	
Región Central IV	Ávila	757.8		4.4	S	0	nb.ª		8	3	753.8	7.0	SS	3	emb.º		
	Segovia	759.0	+0.9	4.0	S	0	c. d.º		1	10	2	750.8	9.0	Cal.ª	0	emb.º	
	Madrid	759.6	+1.0	7.1	Cal.ª	0	emb.º		Sup.	10	4	755.2	9.7	SW	0	c. emb.º	
	Toledo	758.2	+0.9	6.2	SSW	1	emb.º		Sup.	12	6	755.2	11.2	WNW	1	emb.º	
	Vladalajara	758.5	+0.6	7.3	SW	0	emb.º		10	6	755.0	10.0	WNW	0	emb.º		
Cuenca	759.5	+0.3	5.0	NB	2	emb.º		12	0	756.2	9.6	WNW	1	c. emb.º			
Extrem.ª	Cáceres	758.1		9.0	SSW	3	emb.º		4	15	6	754.1	13.2	W	2	emb.º	
	Badajoz	757.4	+0.2	9.2	S	1	nb.ª		2	17	7	756.9	16.2	S	1	lluvia	
	Ciudad Real	759.5	+1.0	9.0	SW	1	emb.º		15	4	756.1	10.6	W	2	emb.º		
Alto Ebro VI	Logroño	757.5		4.6	WNW	2	emb.º		15	2	753.2	13.8	S	0	c. emb.º		
	Pamplona	756.8	0.0	8.0	N	0	c. d.º		14	5	751.9	12.0	SS	1	nb.ª		
	Huesca	758.1	0.0	8.2	S	0	nb.ª		16	5	751.9	14.2	S	0	emb.º		
	Zaragoza	759.9	+1.0	5.6	NB	1	nb.ª		16	2	754.3	18.0	S	1	c. d.º		
	Cataluña VII	Lerida	756.4	+0.4	9.4	S	0	c. d.º		1	16	9	753.4	14.8	SSW	0	lluvia
Gerona		757.0	+0.3	15	NB	1	c. d.º	M.ª	1	19	13	752.9	16	SS	1	nb.ª	
Barcelona		757.5	+1.0	12.5	N	2	nb.ª		17	17	754.3	16.1	N	2	emb.º		
Tortosa		761.3		1.6	NB	0	nb.ª		13	0	754.2	12.3	SW	1	c. d.º		
Levante VIII	Teruel	755.7	+0.4	12.8	W	1	nb.ª	Rizada	17	11	752.8	14.5	W	1	nb.ª		
	Castellón	757.6	+1.5	15.0	W	1	nb.ª		17	9	754.1	16.2	SSW	1	emb.º		
	Valencia	760.3	+0.2	14.2	NW	1	nb.ª		12	3	755.3	11.0	NW	4	nb.ª		
Región del SE IX	Albacete	757.1	+0.2	15	NW	0	nb.ª		19	11	753.8	16	SSS	1	emb.º		
	Alicante	758.4		11.2	SW	1	nb.ª		18	8	753.0	12.0	NW	1	emb.º		
	Murcia	759.1		11.4	SW	2	nb.ª		19	9	755.8	17.4	SW	3	c. emb.º		
Cuenca del Guadalquiv. X	Sevilla	758.9	+1.0	14.0	SS	1	nb.ª		16	11	755.8	16.2	SW	2	emb.º		
	Córdoba	759.4		10.8	WNW	0	c. d.º		12	2	755.9	11.8	WNW	0	c. d.º		
	Jaén	759.7	+0.6	7.8	NW	0	emb.º		15	5	756.0	12.4	NW	2	c. emb.º		
	Granada	758.1		10.6	SS	1	emb.º	M.ª	1	18	5	756.5	13.3	W	2	c. d.º	
Costa del Sur XI	San Fernando	759.0	+0.5	15	S	2	c. emb.º	M.ª	6	17	11	757.7	16	SW	2	emb.º	
	Tarifa	759.5	+0.1	14.8	SW	6	emb.º	Rizada	16	15	756.0	15.8	W	2	c. d.º		
	Málaga	759.3	+1.0	14	NW	0	c. d.º	M.ª	20	11	755.0	2.0	NW	2	c. d.º		
	Almería	758.9		13.4	N	1	nb.ª	M.ª	17	13	754.5	16.4	SW	2	nb.ª		
	Canarias XII	Palma	755.9	+0.4	15	SS	2	nb.ª	M.ª	9	18	13	753.5	17	N	2	nb.ª
Mañón		755.2	0.0	13	N	1	lluvia		2	21	15	755.5	20	S	1	emb.º	
Islas Baleares XIII	Sa Cruz de Ten.	761.9	+0.5	20.2	W	2	nb.ª	M.ª	23	15	761.3	21.8	W	2	nb.ª		
	Iaguna	762.1	+0.5	18.4	WNW	2	c.		19	9	760.9	16.0	N	2	d.		
Africa	Tetuan	760.3		18.8	N	1	nb.ª	Cal.ª	24	13	759.1	23.2	NW	2	emb.º		
	Melilla																
	Larache																

— Noticias —