

DIRECCIÓN GENERAL DEL INSTITUTO GEOGRÁFICO Y ESTADÍSTICO

AÑO XXII

BOLETÍN

1914

Núm. 292

DEL

19 de Octubre

OBSERVATORIO CENTRAL METEOROLÓGICO

Observaciones del Extranjero

Observaciones de la mañana á las 7 ^h										Id. en las 24 horas			Id. de la vispera por la tarde			
Estaciones	Barómetro		Temperatura	Viento		Estado del cielo	Estado del mar	Lluvia ó nieve	Temp. extr. ^{as}		Barom. á 0° y al nivel del mar	Temperatura	Viento		Estado del cielo	
	á 0° y al nivel del mar	Variación en 3 horas		Dirección	F ^{va}				Max. ^a	Min. ^a			Dirección	F ^{va}		
Escandinavia	Bodo	772.3	0.0	2	S. N. E.	3	St.	Neva	4	1	772.1	2	S	3	St.	
	Gristiansund	771.0	+0.2	7	N.	1	Uana	N ^o	9	1	769.2	9	W	1	emb.	
	Shudesnoes															
Europa Oriental y Central	Riga															
	Moscou															
	Nicolaiew															
	Feldkirch															
	Czernovitz															
	Cracovia															
	Pola															
	Viena															
Berlin																
Berna	7626		81	NE	0					7621	92	NE	2			
Islas Británicas	Stornoway															
	Shields															
	Valentia															
Francia	Gris Nex	7669	+0.5	11.0	S. N. E.	5	Uuere	M. Ua	9	12	10	765.8	11.0	N. N. E.	5	c. emb.
	St. Mathieu	(2)	+0.2	10.0	(2)	2	Oruma	Uana		17	9	768.7	12.2	N	2	Oruma
	Isla de Aix															
	Biarritz	765.5	0.0	10.8	S. E.	1	emb.	M. Ua	10	12	10	764.0	12.2	N	2	ubla
	Paris	766.0	+0.2	8	N. N. E.	2	emb.		1	11	2	764.8	9	N. N. E.	3	emb.
	Clermont	764.3	+0.5	8	N	3	emb.		7			762.5	9	N. E.	2	Uuere
	Perpiñan	763.4	+0.3	13	W	2	emb.		ref.	1.6	11	762.2	1.3	N. W.	2	emb.
	Cabo Sicié	760.7	+0.5	9.6	N.	1	Uuere	M. Ua	5	12	10	759.2	10.0	S	3	Uuere
Niza	760.4	-1.0	11.6	Cal.	0	emb.	M. Ua	20	16	11	761.6	12.5	Cal.	0	Uuere	
Italia	Liorna	762.8	0.0	13	N. E.	1	c. emb.		1			762.9	15	Cal.	0	c. emb.
	Roma	762.0	+0.4	12	N	1	emb.		11			762.0	15	S. E.	0	St.
	Cagliari	760.6		15	N. N. E.	2	emb.					759.5	2.3	S	2	St.
	Palermo	762.1	+0.4	14	W	0	St.		5			762.4	17	W. N. W.	0	emb.
Portugal	Porto	766.2	+0.4	15	S.	5	St.	Uana	19	9		765.2	12	S	3	St.
	Lisboa	763.7	+0.1	12	N	1	emb.	Orada	20	12		762.9	17	N. W.	2	emb.
	Lagos	763.3	-0.1	13	Cal.	0	c. emb.	Uana	22	11		763.0	17	N	1	c. d.
	Horta	760.3	+0.2	15.9	N. W.	3	emb.	M. Ua	20	16		760.2	17.4	N. W.	3	c. emb.
	Flores	759.4	+0.1	17.0	N. W.	4	St.	M. Ua	1	22	16	759.7	17.5	N. W.	4	c.
	Punta Delgada	759.6	+0.2	15.9	N. N. W.	3	emb.	Orada	22	17		759.4	17.7	Del.	0	c. d.
	Funchal	761.7	-0.1	24	S	4	Uuere	M. Ua	1	23	20	762.0	21	S. W.	3	emb.
Marruecos y Argelia	Tanger	755.8		12.0	S. E.	0	St.	Uana	22	10		755.6	19.6	N. E.	1	c. d.
	Oran	763.4		11.2	S	3	St.	Uana	22	10		763.4	17.2	S. W.	1	St.
	Laghouat	763.2		13.6	S. E.	0	St.		25	9		760.1	21.0	N. W.	0	St.
	Argel	762.9		18	W. N. W.	5	c. d.									
	Cap de Garde	762.1		18.8	W	2	c. emb.	Orada	24	15		762.3	19.2	N. W.	2	c. d.
	Túnez	763.3		16.5	S. E.	1	St.									

Radiogramas

Precios de suscripción

Un año...18...pesetas. Un semestre...9...pesetas.

Administrador

Habilitado del material de la Dirección general del Instituto Geográfico y Estadístico. Madrid

Dirección: Adresse: Address:

Señor

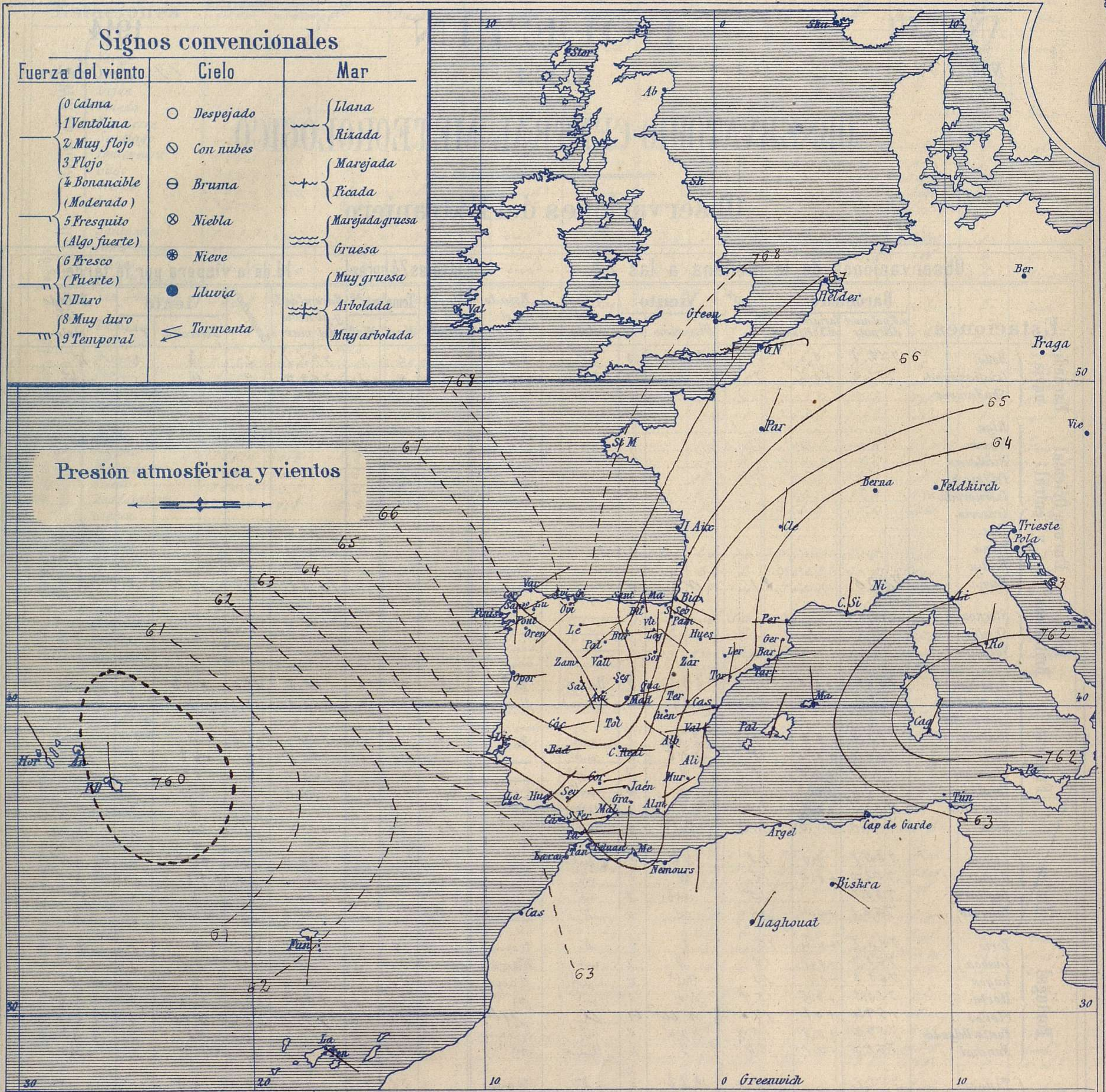
Jefe del Observatorio Central Meteorológico
Parque del Retiro

Madrid. (ESPAÑA)

Apartado n.º 285.

AÑO XXII

Boletín del Lunes 19



Estado general

Una borrasca, al parecer poco intensa, se halla entre las Azores y las costas de Portugal; aunque está lejana aun, su influjo alcanza ya al estrecho de Gibraltar y de un modo menos acentuado a las costas gallegas.

El tiempo es generalmente incierto, luce el Sol en algunas comarcas, pero en otras está el cielo cubierto de nubes: los vientos soplan flojos de dirección variable y la temperatura se mantiene suave: la máxima de ayer fue de 24 grados en Murcia y Sevilla y la mínima de hoy ha sido de 1 grado en Segovia.

Las presiones elevadas residen sobre las Islas Británicas.

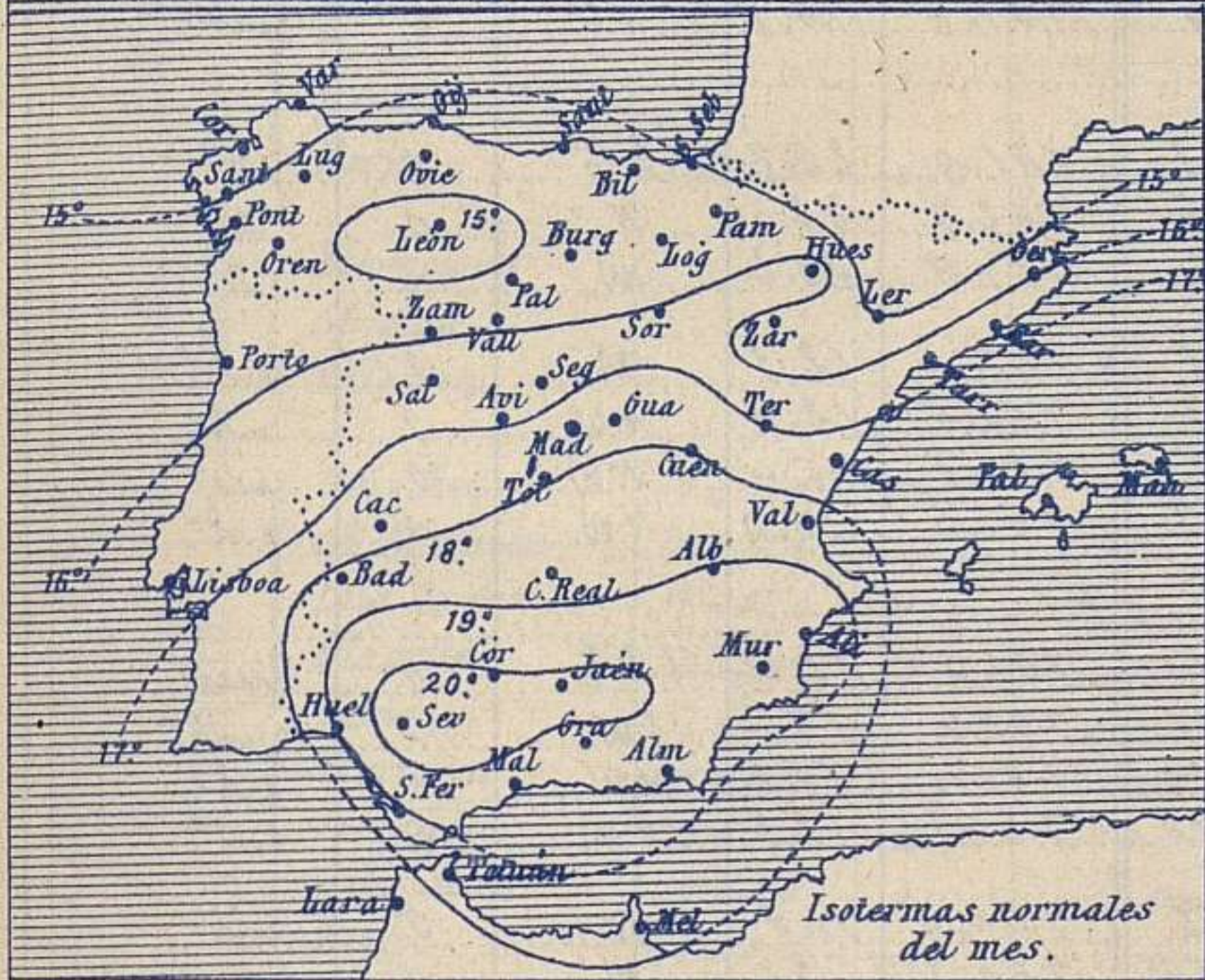
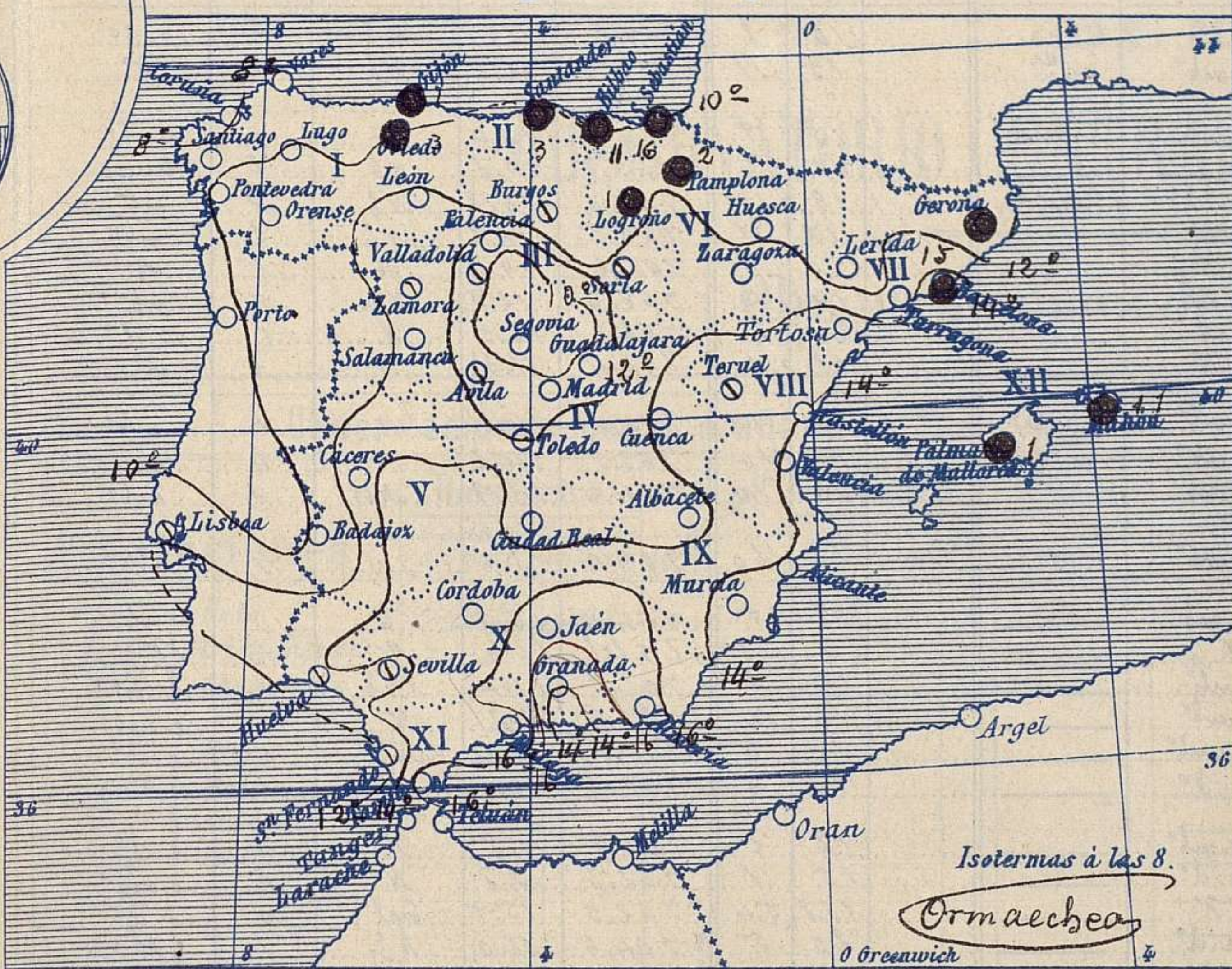
Sánchez

El Director general: Martín Sánchez

El Ingeniero Geógrafo Jefe del Observatorio. J. Galbis



Temperaturas y Lluvias



Los números colocados al lado de ● designan m/m de lluvia recogida.

Tiempo probable

EN LAS REGIONES

- I } Vientos flojos y moderados de la región del Este y tiempo incierto.
- II }
- III }
- IV }
- V }
- VI } Vientos flojos y moderados de dirección variable y buen tiempo.
- VII }
- VIII }
- IX }
- X } Vientos flojos y moderados de la región del Este y tiempo incierto.
- XI }
- XII } Vientos flojos de dirección variable y buen tiempo.

Telegrama para las Comandancias de Marina depositado a las 12 h. 40 m

Una borrasca no muy intensa se aproxima por el Atlántico a nuestra Península.

Es probable que continúe el Levante en el Estrecho de Gibraltar.

Tiempo incierto en las costas Gallegas.

Observaciones de Madrid entre 12^h del día 18 y 12^h del día 19

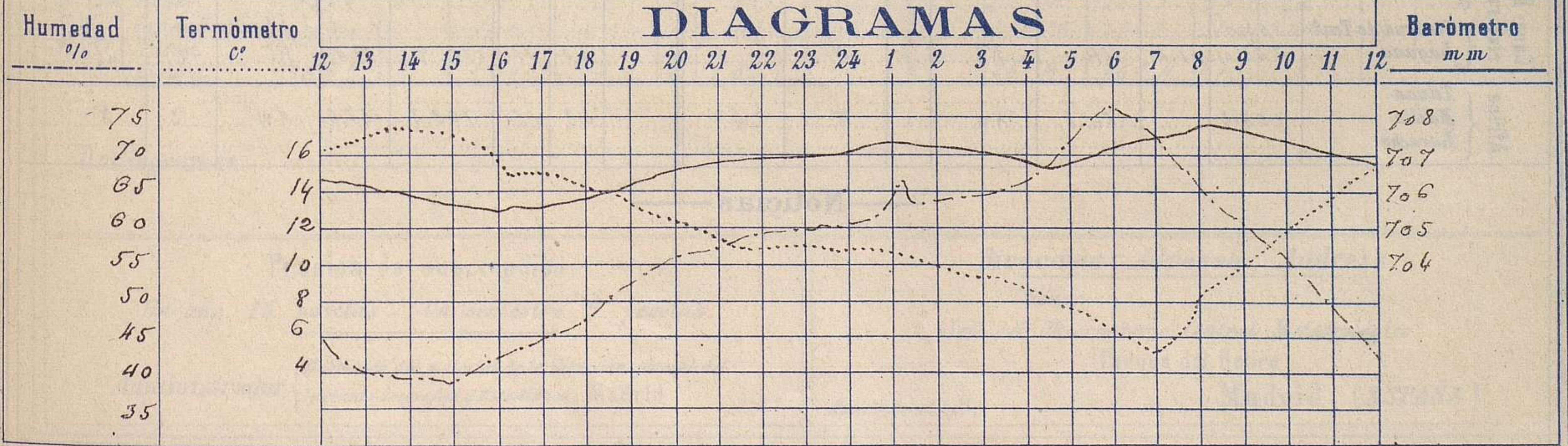
PARQUE DEL RETIRO (Altitud 667 m^s)

Observaciones aerológicas

Hora

Hora	Barómetro m m	Termómetro C°	Humedad o/o	Viento		Lluvia o Nieve	Estado del Cielo	Notas	Alturas	Dirección del viento	Fuerza 0 a 9	Alturas	Dirección del viento	Fuerza 0 a 9	
				Dirección	F ²⁴ 0 a 9										
12	706.29	16.2	43	WSW	2		D ^o								
16	705.54	15.9	42	Cal.	0		C. Desp ^o	Temp. máx ^a a la sombra 16.8							
20	706.58	12.0	57	NE	2		D ^o	Id. mín ^a id. 5.4							
24	707.70	11.0	60	NE	1		D ^o	Horas de sol despejado							
4	706.80	8.8	67	Cal.	0		D ^o	en el día de ayer 4 h. 30 m.							
8	707.27	8.6	60	ENE	1		D ^o								
12	706.95	15.4	43	NNE	1		D ^o								

DIAGRAMAS



Observaciones de España

Observaciones de la mañana á 8 horas										Id. en las 24 horas		Id. de la vispera á 16 horas			
Estaciones	Barómetro		Temperatura	Viento		Estado del cielo	Estado del mar	Lluvia ó nieve	Temp. extr. as		Barom. á 0° y al nivel del mar	Temperatura	Viento		Estado del cielo
	a 0° y al nivel del mar	Variación en 3 horas		Dirección	Fuerza				Max. a	Min. a			Dirección	Fuerza	
Región del N.W. I.	La Coruña	767.2	0.0	8	1	N.	Nana		10	8	766.3	16	N.E.	6	c.d.
	Vares	766.8	0.0	12.0	2	N.E.	Nana		15	11	766.0	12.2	N.E.	4	N.
	Avilés	763.6	+0.2	10.4	2	N.W.	Nana	1	15	9	766.8	14.4	N.W.	2	N.E.
	Gijón	767.5		8.6	1	N.W.	Nana	2	15	6	765.9	13.8	N.E.	2	N.W.
	Oviedo	765.4	+0.4	217.4	4	N.	Nizada		19	15	765.0	16.8	N.E.	2	N.E.
	Finisterre	762.1	+0.4	8.0	2	N.E.			17	7	765.3	16.7	N.E.	3	N.E.
	Santiago	765.7	+0.2	7.4	1	N.			20	6	764.2	19.4	N.	1	N.
	Pontevedra	766.7	+1.0	7.0	1	N.W.			14	4	766.2	13.5	N.E.	5	N.E.
	Lugo	766.7	+1.0	11.2	1	N.			20	5	762.7	16.5	N.	1	c.d.
Orense	767.1		7.7	1	N.			13	2	764.4	11.3	N.	2	N.	
Región Cantábrica II	Santander	765.0	+0.1	11.2	2	N.	Nana	2	16	10	764.6	14.2	N.	4	N.E.
	Punta Galea	765.2		11.5	2	N.W.	Nana	10	15	10	762.5	14.2	N.	4	N.W.
	Bilbao	766.5	0.0	1.0	1	N.W.		11	15	10	764.4	15.9	N.W.	2	N.E.
	Cabo Machichaco	766.2	+0.4	12.0	1	N.E.		16	17	10	764.4	13.6	N.W.	1	N.E.
	San Sebastián	766.2		7.8	0	N.E.		18	5	763.8	16.8	N.E.	0	N.E.	
Región del Duero III	Zamora	767.2	+0.4	5.5	0	N.		13	7	765.1	12.4	N.	2	N.	
	Palencia	766.4	0.0	6.8	0	N.N.E.		12	2	761.9	11.4	N.N.E.	1	c.N.E.	
	Burgos	766.2	+0.2	6.2	1	N.		12	4	762.6	9.2	N.	2	c.N.E.	
	Soria	762.4	+0.2	6.6	0	N.E.		18	6	762.8	15.4	N.E.	1	c.d.	
	Valladolid	765.9	+0.4	6.8	2	N.		16	4	762.6	14.2	N.E.	1	N.	
	Salamanca	762.1		4.6	0	N.E.		15	1	762.3	13.2	N.	2	c.N.E.	
Región Central IV	Ávila	766.6	+1.0	2.5	0	N.W.		16	5.4	762.5	15.9	N.W.	0	c.d.	
	Segovia	766.4	+0.6	9.0	1	N.N.E.		20	5	764.6	18.0	N.E.	1	N.	
	Madrid	766.5	+1.0	6.8	0	N.		17	4	761.6	16.2	N.E.	2	N.E.	
	Toledo	764.9		11.4	1	N.E.		22	2	761.0	22.2	N.E.	1	N.	
	Guadalajara	765.5	+0.7	8.6	1	N.		22	6	762.7	22.0	N.	2	N.	
Extrem. Mancha V	Cáceres	765.2	+1.0	2.7	0	N.		21	4	761.9	20.2	N.	2	N.	
	Badajoz	765.5	+0.7	2.6	1	N.		22	6	762.7	22.0	N.	2	N.	
	Ciudad Real	765.2	+1.0	2.7	0	N.		21	4	761.9	20.2	N.	2	N.	
Alto Ebro VI	Logroño	766.3		9.0	0	N.W.		14	8	764.6	12.2	N.W.	0	N.E.	
	Pamplona	765.4	0.0	9.0	1	N.W.		2	13	7	762.5	12.0	N.W.	1	N.E.
	Huesca	762.5	0.0	9.0	0	N.		18	5	760.2	15.4	N.W.	0	N.E.	
	Zaragoza	764.9	0.0	11.6	2	N.W.		19	9	761.3	16.0	N.W.	2	c.d.	
Cataluña VII	Lérida	762.0	+0.2	10.4	0	N.W.		1	16	8	761.5	16.4	N.W.	0	N.W.
	Gerona	762.9	+0.2	14	2	N.E.		15	19	11	760.5	17	N.W.	2	c.N.E.
	Barcelona	763.7		12.2	0	N.	Nana		18	10	761.4	18.0	N.W.	2	c.d.
	Tarragona	762.6	+0.6	15.0	4	N.		19	13	760.9	18.8	N.W.	4	c.d.	
	Tortosa	764.9		12.0	1	N.		12	2	762.6	11.5	N.	5	N.E.	
Levante VIII	Teruel	761.5	+0.7	14.9	1	N.	Nizada	22	16	760.3	(2)	N.	0	(2)	
	Castellón	762.1	+1.0	14.2	1	N.		21	11	760.9	20.6	N.W.	0	N.E.	
	Valencia	766.5	+0.9	5.7	1	N.W.		17	2	761.7	16.7	N.W.	2	c.d.	
Región del SE IX	Albacete	762.7	+0.8	14	0	N.	Nana	23	12	760.6	23	N.W.	1	c.d.	
	Alicante	764.3		13.0	1	N.W.		24	9	761.0	22.4	N.W.	1	c.d.	
	Murcia	762.9		13.1	4	N.E.		24	9	762.0	22.2	N.W.	2	c.N.E.	
Cuenca del Guadalquiv. X	Sevilla	764.1	+1.0	9.8	2	N.		23	7	761.7	22.2	N.E.	1	c.d.	
	Córdoba	764.1		12.6	0	N.		19	10	761.7	17.8	N.W.	2	N.	
	Jaén	765.5	+0.2	10.2	0	N.		20	7	761.6	19.0	N.	1	N.	
	Granada	763.3		14.7	0	N.E.	Nana	22	15	762.0	20.8	N.	2	N.E.	
Costa del Sur XI	San Fernando	762.2	0.0	12	1	N.	Nizada	20	11	762.7	18	N.	2	c.d.	
	Tarifa	762.8	+0.1	16.8	2	N.	Nana	19	15	761.7	19.8	N.W.	1	N.	
	Málaga	764.6	+1.0	17	0	N.W.	Nana	22	13	762.6	20	N.W.	2	N.	
	Almería	765.9		17.2	1	N.	Nana	20	17	761.8	19.6	N.W.	2	N.	
	Huelva	763.4	+0.4	15	1	N.N.E.	Nana	1	20	12	761.5	18	N.W.	4	N.E.
Canarias XII	Mahón	763.8	+0.2	16	1	N.		11	20	14	767.3	15	N.W.	2	N.W.
	Sta Cruz de Ten.	763.0	+2.6	14.0	2	N.E.		23	11	761.7	19.2	N.E.	2	N.E.	
Africa	Melilla	764.2		24.6	0	N.	Cal.	22	18	763.2	27.6	N.W.	3	N.	
	Larache														

— Noticias —