

DIRECCIÓN GENERAL DEL INSTITUTO GEOGRÁFICO Y ESTADÍSTICO

AÑO XXII

BOLETÍN

1914

Núm. 276

DEL

de Octubre

OBSERVATORIO CENTRAL METEOROLÓGICO

Observaciones del Extranjero

Observaciones de la mañana á las 7 ^h										Id. en las 24 horas			Id. de la vispera por la tarde				
Estaciones	Barómetro		Temperatura	Viento		Estado del cielo	Estado del mar	Lluvia ó nieve	Temp. extr. ^{as}		Barom. á 0° y al nivel del mar	Temperatura	Viento		Estado del cielo		
	á 0° y al nivel del mar	Variación en 3 horas		Dirección	F ^{va}				Max. ^a	Min. ^a			Dirección	F ^{va}			
Escandinavia	Bodo	748.0	0.0	E	4	c. nub. ^o	Nub. ^a	7	5	1	756.4	5	W	6	c. nub. ^o		
	Cristiansund	745.9	?	?	?	?	?	?	?	?	760.1	7	N.W.	5	nub. ^o		
	Shudesnoes																
Europa Oriental y Central	Riga																
	Moscou																
	Nicolaiew																
	Feldkirch																
	Czernovitz																
	Cracovia																
	Pola																
	Viena																
Berlin																	
Berna	770.8		8	N.E.	0	cub. ^o				769.9	10	N.W.	0	c. nub. ^o			
Islas Británicas	Stornoway																
	Shields																
	Valentia																
Francia	Gris Nex	769.0	-0.1	14.6	S.W.	5	Pruma	N. W.	15	1	770.4	12.6	N.E.	2	c. nub. ^o		
	St. Mathieu	772.6	0.0	9.5	S.W.	1	cub. ^o	N.W.	2	0	771.8	1.4	N.E.	2	c. nub. ^o		
	Isla de Aix	770.7	+0.1	10.7	S.W.	3	c. d. ^o	N.W.	2.5	1.0	769.1	17.3	N.W.	3	c. d. ^o		
	Biarritz	769.3	+0.4	15.6	S.W.	3	c. nub. ^o	N.W.	2.1	1.4	768.1	18.4	N.W.	2	c. d. ^o		
	Paris	771.0	+0.5	6	S.W.	0	Nubla		1.6	6	770.1	1.3	N	1	cub. ^o		
	Clermont	772.0	-1.3	9	N.W.	2	Pruma		2.2	2	768.5	1.3	N.W.	2	S.		
	Perpiñan	767.4	+1.0	1.9	N.W.	4	cub. ^o		2.7	1.0	765.1	2.3	N.W.	2	S.		
	Cabo Sicié	765.1	+1.3	17.8	S.W.	0	Pruma	N.W.	3.0	1.4	761.1	18.6	W	5	cub. ^o		
	Niza	765.7	+1.1	16.4	S.W.	0	c. d. ^o	N.W.	2.2	1.3	762.3	17.1	S	4	c. d. ^o		
Italia	Liorna	766.9	0.0	16	S.W.	0	c. d. ^o		2		764.7	13.3	S.W.	0	c. nub. ^o		
	Roma	764.6	+0.8	15	N	1	S.				764.9	1.6	S.W.	0	S.		
	Cagliari	761.3		18	N.W.	4	c. nub. ^o				761.2	3.4	S.W.	4	cub. ^o		
	Palermo	763.9	+1.1	17	S.W.	0	c. nub. ^o				764.7	1.5	S	2	S.		
Portugal	Porto																
	Lisboa	765.0	+0.3	18	N	2	S.	Nub. ^a	2.9	1.8	762.1	2.9	N.W.	2	c. d. ^o		
	Lagos																
	Horta																
	Flores																
Funchal	761.8	+0.5	19.3	N.W.	4	c. d. ^o	Nub. ^a	2.2	1.9	761.0	2.0	S.W.	0	c. nub. ^o			
Marruecos y Argelia	Tanger	765.7		11.0	N.E.	2	S.	Nub. ^a	2.5	1.9	767.3	23.4	N.E.	2	S.		
	Oran																
	Laghouat																
	Argel	766.8		19	S.W.	0	S.										
	Cap de Garde																
	Tunex	766.8		18	N.E.	1	nub. ^o										

Radiogramas

Precios de suscripción

Un año... 18 pesetas. Un semestre... 9 pesetas.

Administrador

(Habilitado del material de la Dirección general del Instituto Geográfico y Estadístico. Madrid)

Dirección: Adresse: Address:

Señor

Jefe del Observatorio Central Meteorológico

Parque del Retiro

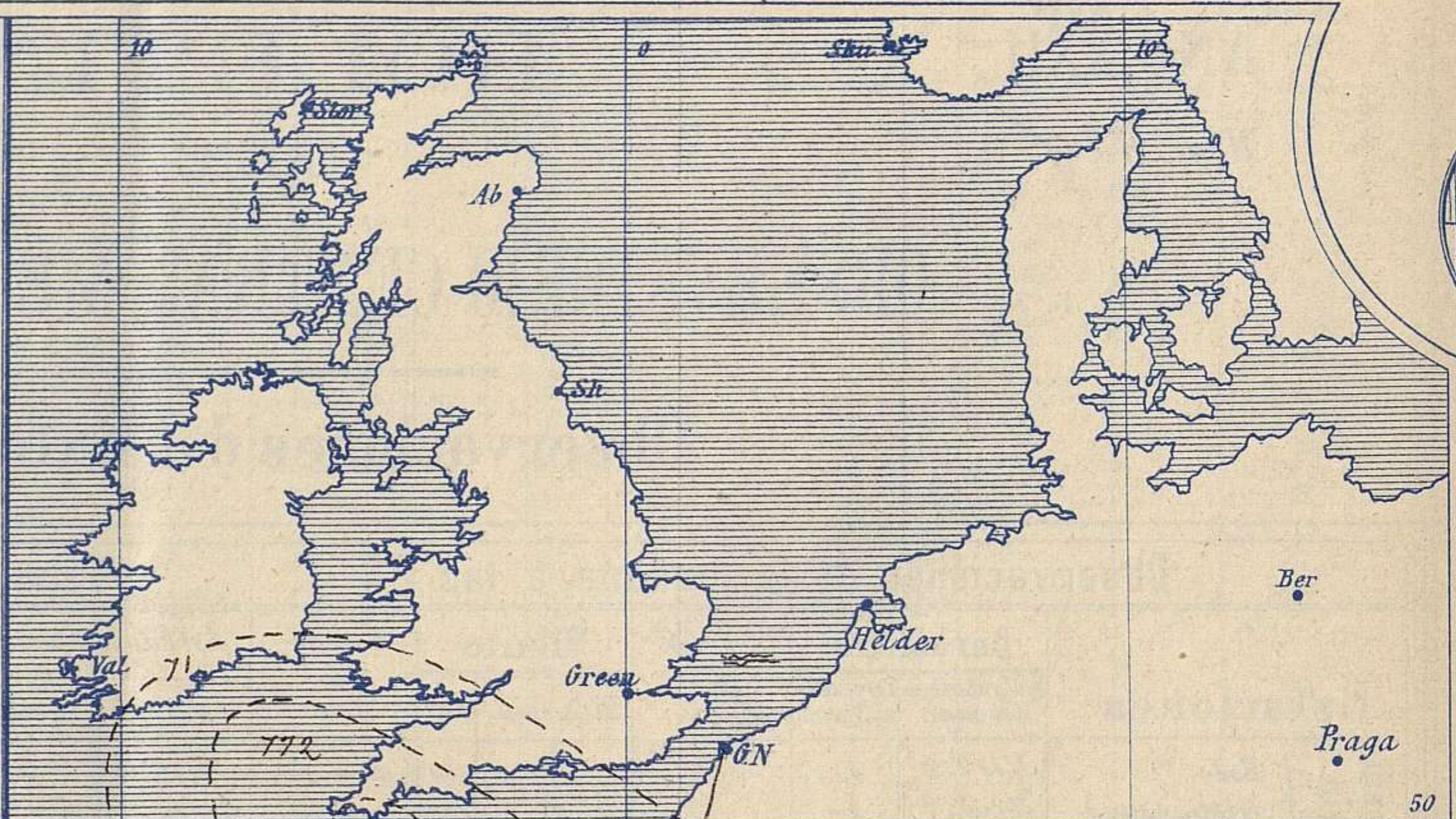
Madrid. (ESPAÑA)

Apartado n.º 285.

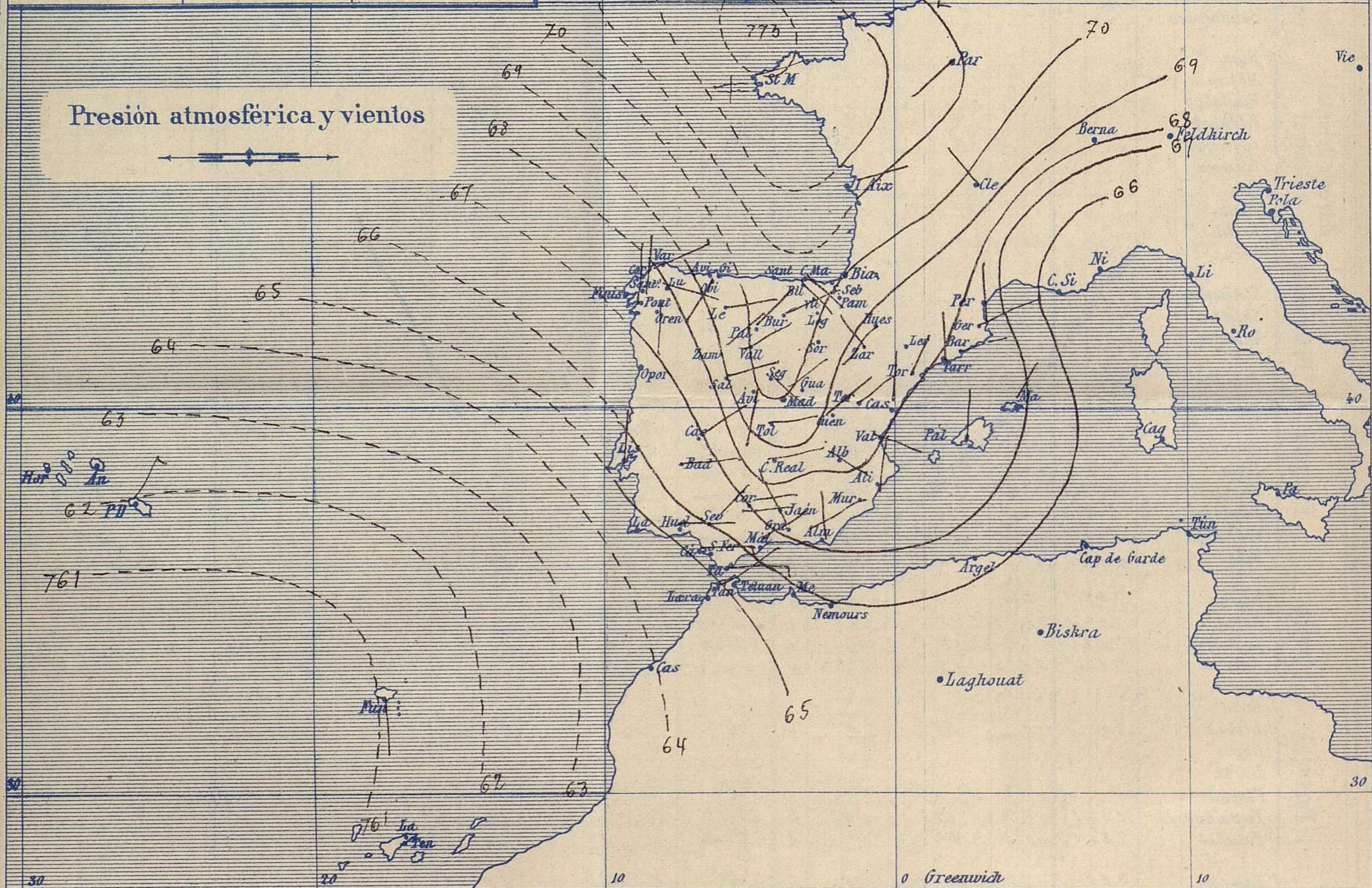


Signos convencionales

Fuerza del viento	Cielo	Mar
0 Calma	○ Despejado	{ Llana
1 Ventolina	○ Con nubes	{ Rizada
2 Muy flojo	⊖ Bruma	{ Marejada
3 Flojo	⊗ Niebla	{ Picada
4 Bonancible (Moderado)	⊗ Nieve	{ Marejada gruesa
5 Fresquito (Algo fuerte)	⊗ Lluvia	{ Gruesa
6 Fresco (Fuerte)	⊗ Tormenta	{ Muy gruesa
7 Duro		{ Arbolada
8 Muy duro		{ Muy arbolada
9 Temporal		



Presión atmosférica y vientos



Estado general

Las presiones débiles se alejan hacia Occidente encontrándose hoy al Sur de la Azores, en cambio se fortalece el anticiclón que estaba sobre las islas Británicas desplazándose al mismo tiempo, para colocarse en el Canal de la Mancha.

El tiempo es bueno para toda la península Ibérica, de cielo claro, vientos flojos o moderados de los cuadrantes 1º y 2º y temperatura relativamente suave: la máxima de ayer fue de 34 grados en Sevilla y la mínima de hoy ha sido de 6 grados en León, Pamplona, Burgos y Soria.

El mar está tranquilo por todo el litoral Español

Saura

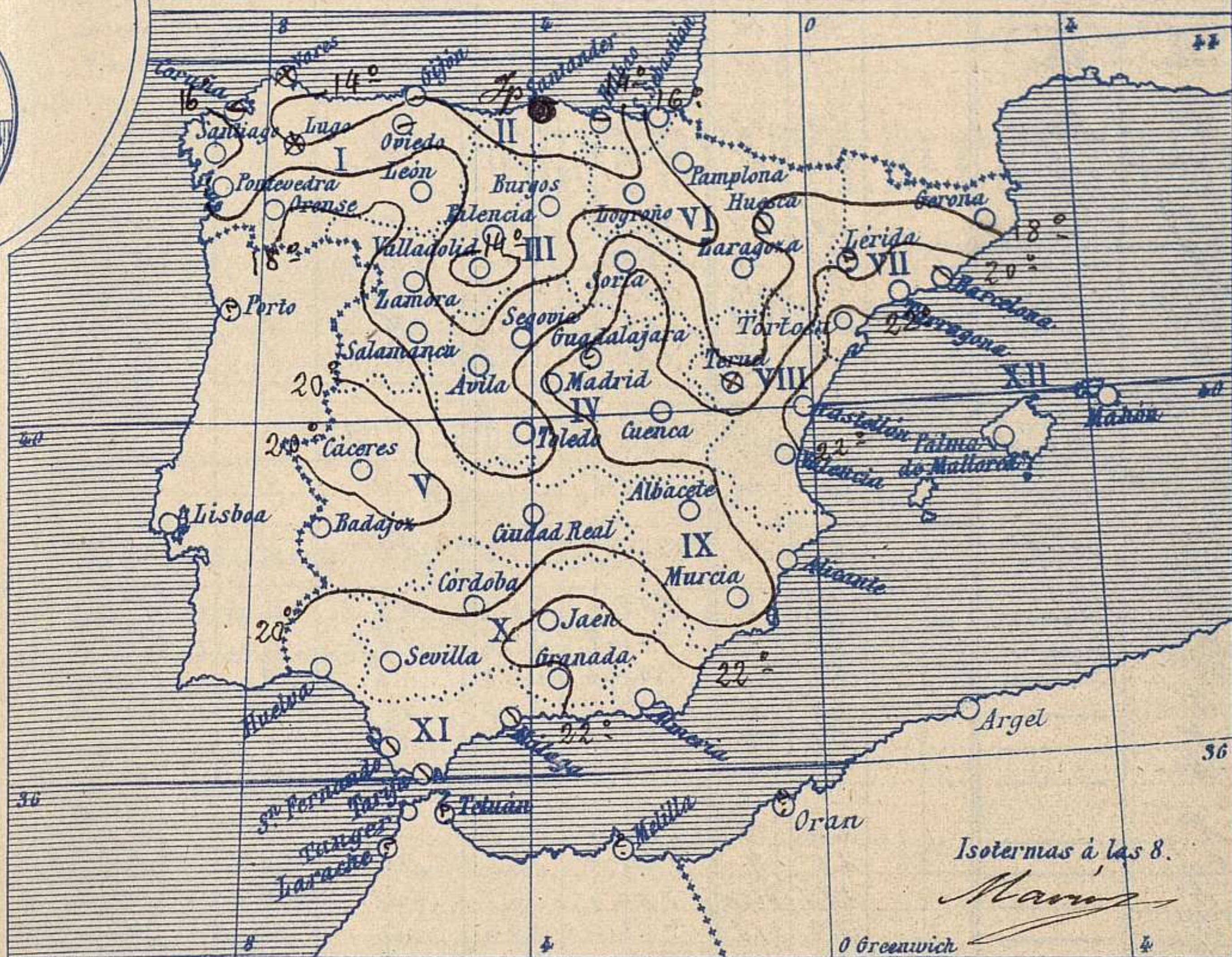
El Director general: Martin Sánchez

El Ingeniero Geógrafo Jefe del Observatorio. J. Galbis



Temperaturas y Lluvias

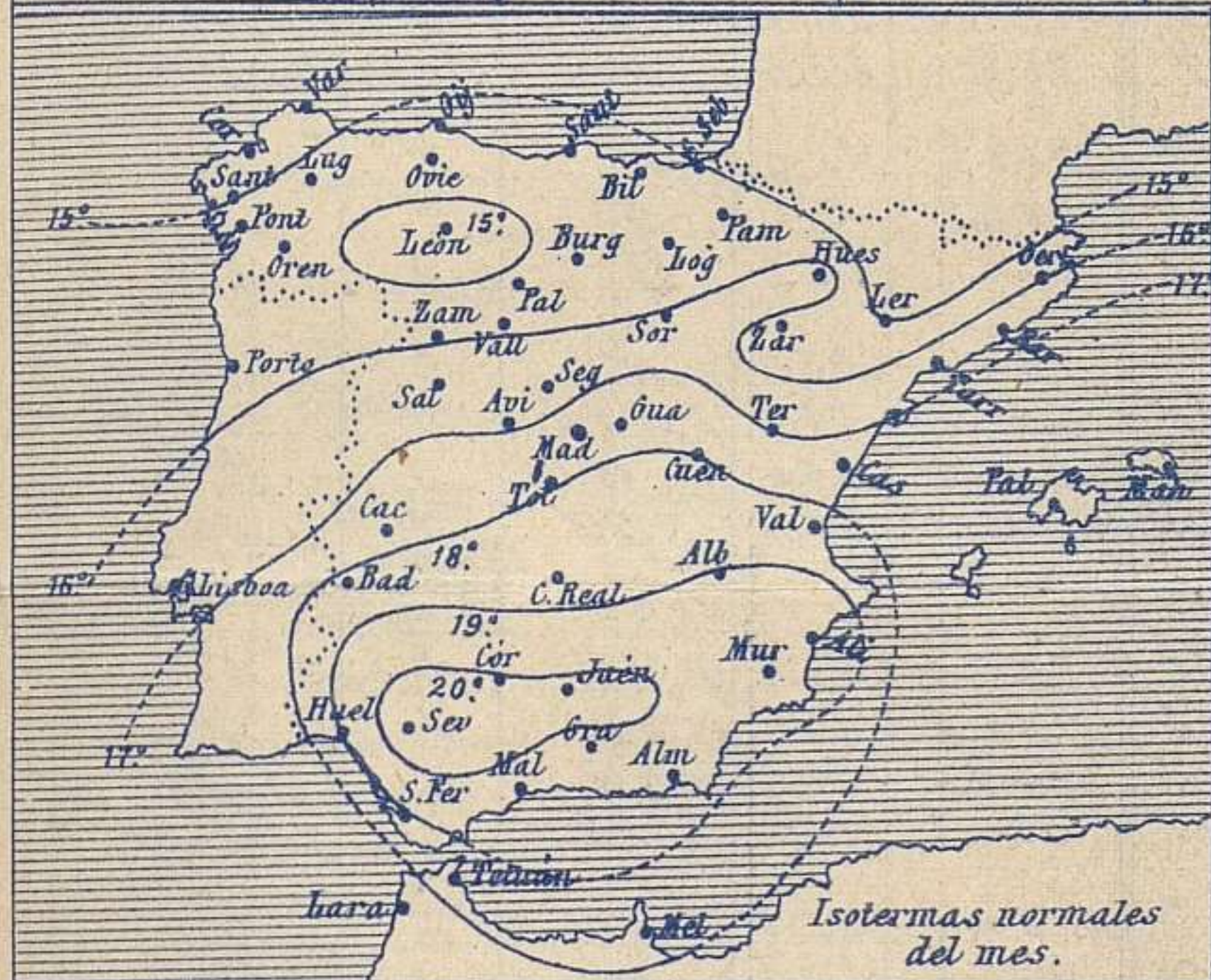
Tiempo probable



EN LAS REGIONES

- I
- II
- III
- IV
- V
- VI
- VII
- VIII
- IX
- X
- XI
- XII

Vientos flojos ó moderados de la región del Este y buen tiempo.



Los números colocados al lado de ● designan m/m de lluvia recogida.

Telegrama para las Comandancias de Marina depositado á las 12 h. 55 m

Es probable que persista el Levante en el Estrecho de Gibraltar

Observaciones de Madrid entre 12^h del día 2 y 12^h del día 3

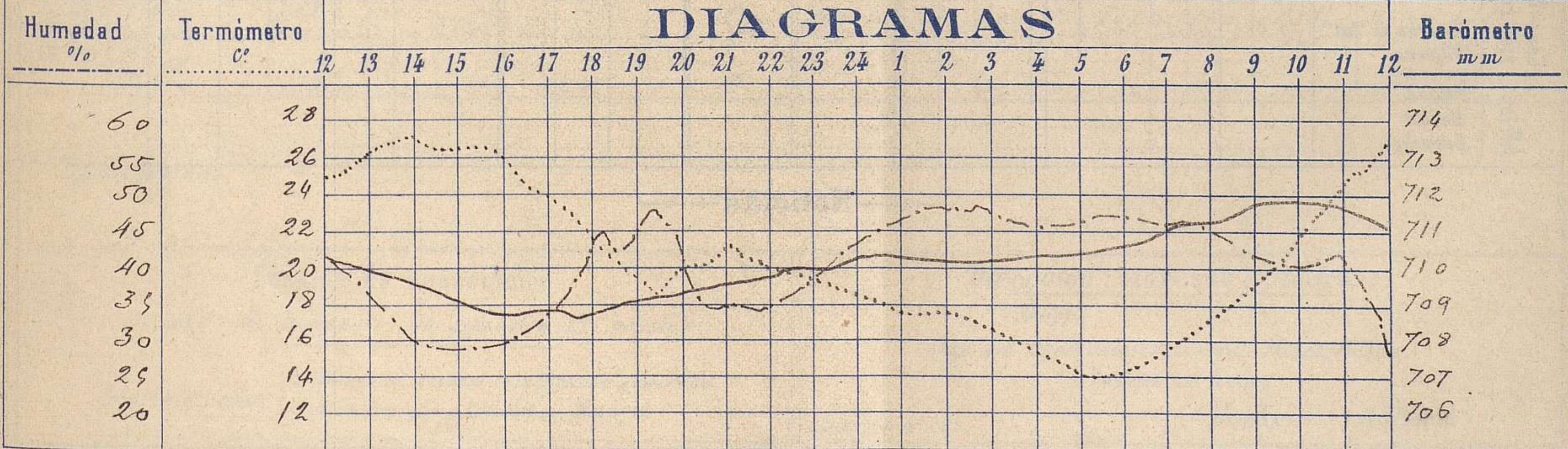
Observaciones aerológicas

PARQUE DEL RETIRO (Altitud 667 m^s)

Hora

Hora	Barómetro m m	Termómetro C°	Humedad o/o	Viento		Lluvia Nieve	Estado del Cielo	Notas	Observaciones aerológicas		
				Dirección	F ^{ve} ó 3				Alturas	Dirección del viento	Fuerza 0 á 9
12	710.16	25.1	41	E.N.E	1		Despejado				
16	708.73	26.1	30	Calma	0		Id.				
20	709.34	20.0	40	N.	1		Id.				
24	710.20	18.5	43	N.N.E	3		Id.				
4	710.20	15.5	46	N.E	2		Id.				
8	711.28	17.2	46	N.E	1		Id.				
12	711.18	26.2	28	Calma	0		Id.				

DIAGRAMAS



Observaciones de España

Observaciones de la mañana á 8 horas										Id. en las 24 horas		Id. de la vispera á 16 horas				
Estaciones	Barómetro		Temperatura	Viento		Estado del cielo	Estado del mar	Lluvia ó nieve	Temp. extr. ^{as}		Barom. á 0° y al nivel del mar	Temperatura	Viento		Estado del cielo	
	á 0° y al nivel del mar	Variación en 3 horas		Dirección	F ^{ra}				Max. ^a	Min. ^a			Dirección	Fuerza		
Región del N.W. I.	La Coruña	767.0	+0.2	17	SE	1	Bruma	Nana		21	13	766.8	2.0	NE	1	Bruma
	Vares	768.3	+0.2	13.7	NE	4	ubla	Nira ^a		18	14	767.6	17.0	NE	4	e. nub.
	Avilés															
	Gijón	779.1	+1.0	14.0	cal ^a	0	SE	Nana		20	13	767.6	19.6	NE	2	e. d.
	Oviedo	768.9		13.4	SW	1	Bruma			20	11	768.9	18.1	SE	1	e. d.
	Finisterre															
	Santiago	767.2	+0.3	15.0	N	2	SE			20	13	765.8	26.2	N	0	SE
	Pontevedra	767.2	+0.5	14.1	N	1	SE			20	11	765.1	24.0	SW	1	SE
	Lugo	767.1		11.2	SE	1	ubla			26	24	767.6	24.9	SE	2	SE
	Orense	768.3	+1.0	18.0	SE	0	SE			22	12	765.0	27.0	W	0	SE
León	769.6		13.0	E	0	SE			19	5	766.3	15.2	E	0	SE	
Región Cantábrica II	Santander	769.2	+1.2	12.9			ubla		Imp.	22	12	768.1	12.9			SE
	Punta Galea	769.0	+1.0	14.0	NE	4	ub.	Rizada		20	12	767.0	20.6	NE	2	ub.
	Bilbao	770.0	0.0	13	SE	1	Bruma			22	12	768.5	21	SW	1	ub.
	Cabo Machichaco															
	San Sebastián	770.5	+0.7	19.4	W	1	e. d.	Sub.		22	11	767.4	20.6	SW	1	e. d.
Región del Duero III	Zamora	771.2	+1.0	13.0	NE	1	SE			22	9	769.4	26.4	NE	0	SE
	Palencia	771.3	+1.0	11.5	NE	0	SE			27	5	764.9	25.2	NE	1	SE
	Burgos	770.0	+0.2	10.4	SE	0	SE			25	10	764.2	24.0	NE	0	SE
	Soria	768.8	+0.4	15.4	N	1	SE			26	6	765.7	22.2	N	1	SE
	Valladolid	771.1	+1.0	9.0	NE	1	SE			28	8	765.8	27.2	E	0	SE
	Salamanca	770.4	+1.0	13.2	E	1	SE			27	9	766.3	25.4	N	2	SE
Región Central IV	Ávila	769.7		10.4	SE	0	SE			24	9	763.4	21.2	SE	2	SE
	Segovia	769.9	+0.4	14.0	SE	0	e. d.			26	7	764.7	24.4	SW	2	SE
	Madrid	768.6	+0.9	17.2	NE	1	SE			27	14.0	764.0	26.1	cal ^a	0	SE
	Toledo	768.2	+0.8	14.0	E	1	SE			29	12	763.6	22.0	E	1	SE
	Guadalajara	767.4	+0.8	14.2	N	0	SE			27	10	763.0	27.4	NE	1	ub.
	Cuenca	766.6	0.0	16.0	NE	2	SE			27	4	766.1	26.4	N	0	e. d.
Extrem ^a Mancha V	Cáceres	766.8		20.4	NE	1	SE			21	18	763.4	21.0	W	2	e. nub.
	Badajoz	767.0	+0.8	18.2	E	1	SE			21	16	764.2	20.4	E	1	e. d.
	Ciudad Real	766.6	+1.2	15.5	E	2	SE			22	12	765.2	28.6	E	2	SE
Alto Ebro VI	Logroño	769.5		11.7	SW	1	SE			27	10	766.2	25.5	N	2	SE
	Pamplona	768.4	0.0	15.0	SE	0	SE			25	10	765.5	23.0	SW	1	SE
	Huesca	768.1	+0.5	15.4	SE	0	ub.			28	10.2	764.5	26.0	W	2	SE
	Zaragoza	768.2	0.0	15.0	SW	1	SE			27	12	762.6	26.0	SW	1	SE
Cataluña VII	Lérida															
	Gerona	767.7	+1.0	16.6	NE	0	SE			28	11	765.0	24.2	SW	2	SE
	Barcelona	767.1	+0.3	21	NE	1	ub.	Nana		27	18	765.1	23	SW	2	SE
	Tarragona	767.5		20.2	SW	1	e. d.	SE		22	17	765.4	22.4	SW	1	e. d.
Tortosa	767.6	+1.0	22.0	SW	4	e. d.			28	15	764.7	27.4	SE	2	SE	
Llevant VIII	Teruel	769.0		12.1	NE	0	ubla			26	8	764.0	25.1	NE	0	SE
	Castellón	765.4	+0.6	22.2	N	2	SE	Nira ^a		25	18	762.6	21.6	SW	1	SE
	Valencia	767.7	+1.0	20.2	SE	0	SE			24	16	765.2	22.6	SE	1	e. d.
Región del SE IX	Albacete	768.4	+0.7	15.3	SE	0	SE			29	11	763.4	27.0	E	0	SE
	Alicante	767.9	+0.7	2.0	N	0	SE	Palma		22	16	765.2	22	E	1	SE
	Murcia	767.4		18.6	SW	0	SE			28	15	765.4	26.7	NE	2	SE
Cuenca del Guadalq. X	Sevilla	765.5		21.0	NE	2	SE			24	16	762.6	22.1	NE	2	ub.
	Córdoba	766.2	+1.2	18.8	E	2	ub.			22	17	762.8	21.8	W	2	e. d.
	Jaén	766.4		21.8	W	0	SE			22	19	762.4	20.2	W. SW	0	SE
	Granada	768.1	+0.6	18.0	SW	0	SE			21	14	763.5	29.2	SE	5	ub.
Costa del Sur XI	Huelva	765.2		20.9	E	2	SE	Rizada		27	14	762.9	26.2	W	4	e. d.
	San Fernando	764.9	+0.3	21	E	4	ub.	W. SE		28	19	762.2	24	SE	4	ub.
	Tarifa	765.0	+0.7	21.3	E	6	e. nub.	W.		22	20	762.5	22.0	E	2	ub.
	Málaga	767.4	+1.2	21	NE	0	ub.	W.		26	19	765.7	22	SE	1	e. d.
	Almería	767.2		22.0	SW	1	SE	Nana		24	26	764.3	25.2	SE	2	SE
Canales XII	Palma	767.5	+0.7	21	N	2	SE	Sub.		29	17	766.5	21	SW	2	ub.
	Mahón	767.2	+0.8	22	SW	2	SE			26	18	765.3	24	W	1	SE
Canarias XIII	Sta Cruz de Ten ^a Laguna	762.2	+1.0	21.2	SE	0	e. nub.	Sub.		24	12	760.4	22.4	E	0	e. nub.
Africa	Tetuan															
	Melilla															
	Larache															

—Noticias—