

DIRECCIÓN GENERAL DEL INSTITUTO GEOGRÁFICO Y ESTADÍSTICO

AÑO XXII

BOLETÍN

1914

Núm.º 273

DEL

30 de Septiembre

OBSERVATORIO CENTRAL METEOROLÓGICO

Observaciones del Extranjero

Observaciones de la mañana á las 7 ^h										Id. en las 24 horas			Id. de la vispera por la tarde			
Estaciones	Barómetro		Temperatura	Viento		Estado del cielo	Estado del mar	Lluvia ó nieve	Temp. extr.ªs		Barom.º á 0º y al nivel del mar	Temperatura	Viento		Estado del cielo	
	á 0º y al nivel del mar	Variación en 3 horas		Dirección	F.ª				Max.ª	Min.ª			Dirección	F.ª		
Escandinavia	Bodo	757.1	+0.1	2	E	2	c. d.º	Osca.ª	5	1	759.2	15.4	E	4	c. nub.º	
	Cristiansund	759.0	-0.0	6	S.W	2	lucen	M.ª	6	7	762.8	7.4	S.W	2	c. nub.º	
	Skudesnoes															
Europa Oriental y Central	Riga															
	Moscou															
	Nicolaiew															
	Feldkirch															
	Czernowitz															
	Cracovia															
	Pola															
	Viena															
Berlin																
Berna	758.6		2	N.E.	0	N.º				767.9	6	N.E.	0	N.º		
Islas Británicas	Stornoway															
	Shields															
	Valentia															
Francia	Oris Nex	772.0	+0.8	11.2	N.W.º	4	c. d.º	Aiba.ª	14	0	770.8	12.4	N	5	c. nub.º	
	St. Mathieu	770.7	0.0	9.0	S.º	7	c. d.º	Uana	11	7	772.4	18.1	N.E.	2	N.º	
	Isla de Aix	768.6	-0.1	8.4	S.N.E.	5	c. d.º	Aiba.ª	19	1	768.2	16.4	N.W.º	2	nub.º	
	Biarritz	766.6	0.0	11.8	S.N.E.	3	nub.º	Ych.	19	11	766.9	15.8	E	2	nub.º	
	Paris	772.2	+0.8	6	N.W.º	1	N.º		16	2	770.2	11	N.W.º	2	nub.º	
	Clermont	769.9	+0.8	6	N.W.	1	N.º		16	1	767.2	11	N.W.	4	c. nub.º	
	Perpiñán	765.2	+1.9	1.4	Gal.ª	0	N.º		23	12	762.1	18	N.W.	2	N.º	
	Cabo Sicé	762.8	+1.8	17.2	E	2	Armenia	M.ª	22	14	754.5	16.6	E	2	Armenia	
Niza	764.8	+2.0	17.5	Gal.ª	0	c. nub.º	Aiba.ª	22	12	756.1	16.6	Gal.ª	0	nub.º		
Italia	Liorna	762.7	+0.4	15	N.E.	2	c. d.º				758.4	19	N.W.	0	N.º	
	Roma	762.2	+2.2	17	N	0	N.º				756.5	18	N.W.	0	N.º	
	Cagliari	759.5		16	N.W.	4	nub.º				755.4	22	N.W.	5	nub.º	
	Palermo	759.9	+0.0	17	S	0	c. d.º				756.0	21	N.W.	0	nub.º	
Portugal	Porto	753.6	+0.4	17.8	P.E.	1	N.W.º	Don.	27	22	764.3	19.3	Gal.	0	N.º	
	Lisboa	761.2	+0.2	17	N.W.	1	N.º	Aiba.ª	20	16	761.7	26	N.W.	4	N.º	
	Lagos															
	Horta	764.4	+0.9	20.9	N.S.W.	1	c. nub.º	Aiba.ª	25	21	764.4	20.7	Gal.ª	0	c. d.º	
	Flores	764.8	+0.3	21.7	W	2	N.W.º	Riz	4	20	763.8	21.0	W	1	c. e.	
	Punta Delgada	765.1	+0.2	21.0	Gal.ª	0	nub.º	Uana	25	19	765.2	21.7	S.E.	1	c. nub.º	
Funchal	764.8	+0.1	19	N.E.	2	N.º	Aiba.ª	24	18	764.7	22	(i.)	(i.)	nub.º		
Marruecos y Argelia	Tanger	761.5		17.6	S.W.	2	N.º	Uana	25	14	762.0	21.7	N.E.	2	N.º	
	Oran	760.3		16.0	E	5	N.W.º	Aiba.ª	20	15	764.5	22.7	P.E.	5	N.W.º	
	Laghouat	760.8		19.0	N.W.	1	N.º		33	15	759.3	20.0	N.W.	1	N.º	
	Argel	762.1	+0.9	19.1	Gal.ª	0	c. nub.º	Aiba.ª	27	17	760.9	19.1	Gal.	0	c. e.	
	Cap de Garde	762.1		26.0	P.W.	2	c. e.	M.ª	28	19	760.3	21.8	W	3	c. e.	
	Tunex															
Biskra	761.5		29.6	N.E.	1	N.º		27	18	761.4	23.6	N.E.	1	N.º		

Radiogramas

Precios de suscripción

Un año...18...pesetas. Un semestre...9...pesetas.

Administrador { Habilitado del material de la Dirección general del Instituto Geográfico y Estadístico. Madrid

Dirección : Adresse : Address :

Señor

Jefe del Observatorio Central Meteorológico

Parque del Retiro

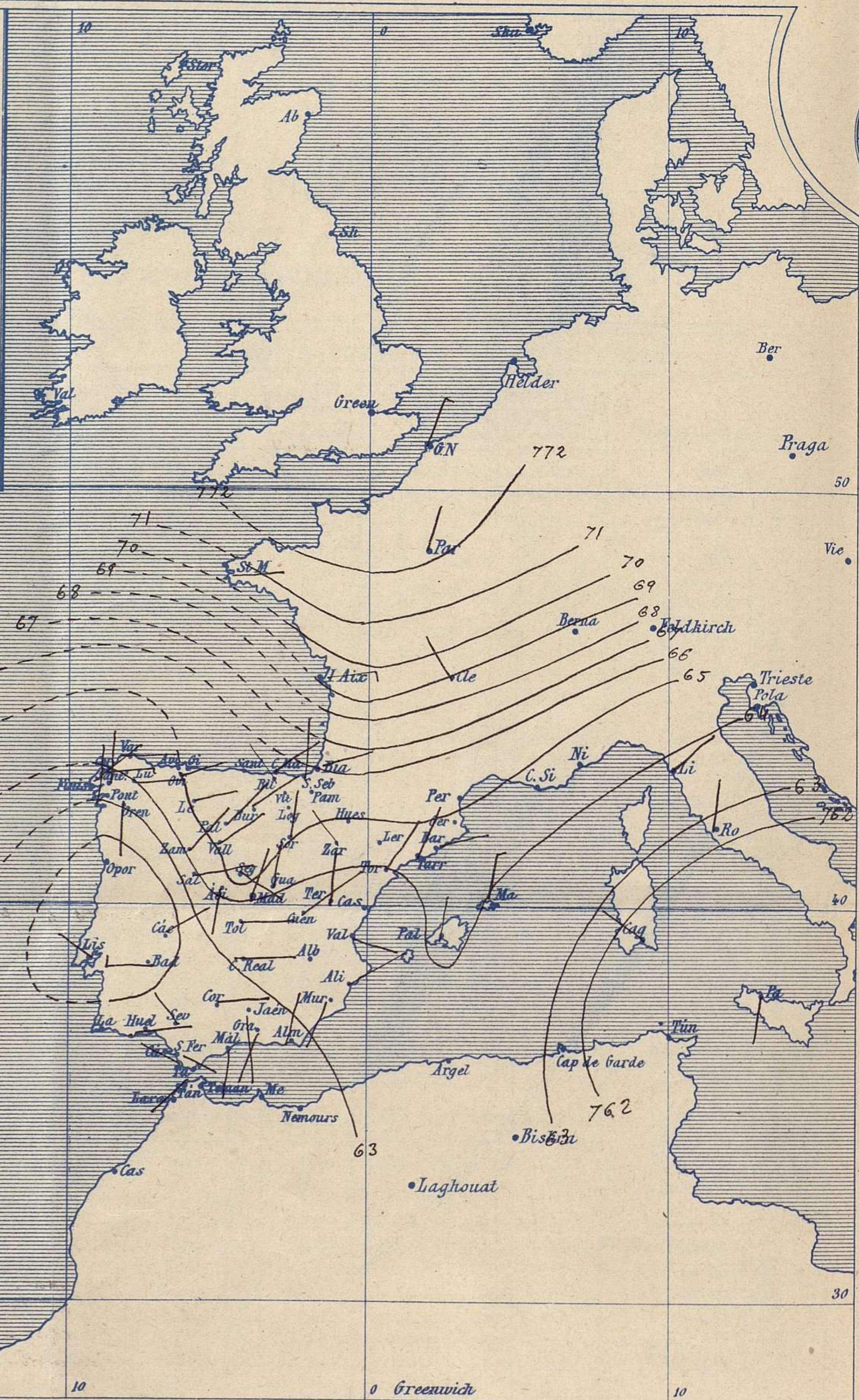
Madrid. (ESPAÑA)

Apartado n.º 285.



Signos convencionales

Fuerza del viento	Cielo	Mar
0 Calma	○ Despejado	{ Ilana
1 Ventolina	○ Con nubes	{ Rizada
2 Muy flojo	⊖ Bruma	{ Marejada
3 Flojo	⊗ Niebla	{ Picada
4 Bonancible (Moderado)	⊙ Nieve	{ Marejada gruesa
5 Fresquito (Algo fuerte)	● Lluvia	{ Gruesa
6 Fresco (Fuerte)	⚡ Tormenta	{ Muy gruesa
7 Duro		{ Arbolada
8 Muy duro		{ Muy arbolada
9 Temporal		



Presión atmosférica y vientos

Estado general

Las menores presiones se hallan situadas al Sur de Italia y también sobre Portugal aparece un centro de perturbación atmosférica de poca importancia.

El tiempo es bueno para toda España de cielos claros, vientos flojos de la región del Este y temperatura suave: la máxima de ayer fue de 34 grados en Badajoz, Murcia y Sevilla y la mínima de hoy ha sido de 5 grados en León y Segovia.

El mar está tranquilo por todo el litoral Español.

Las presiones elevadas residen sobre las islas Británicas.

Sauva

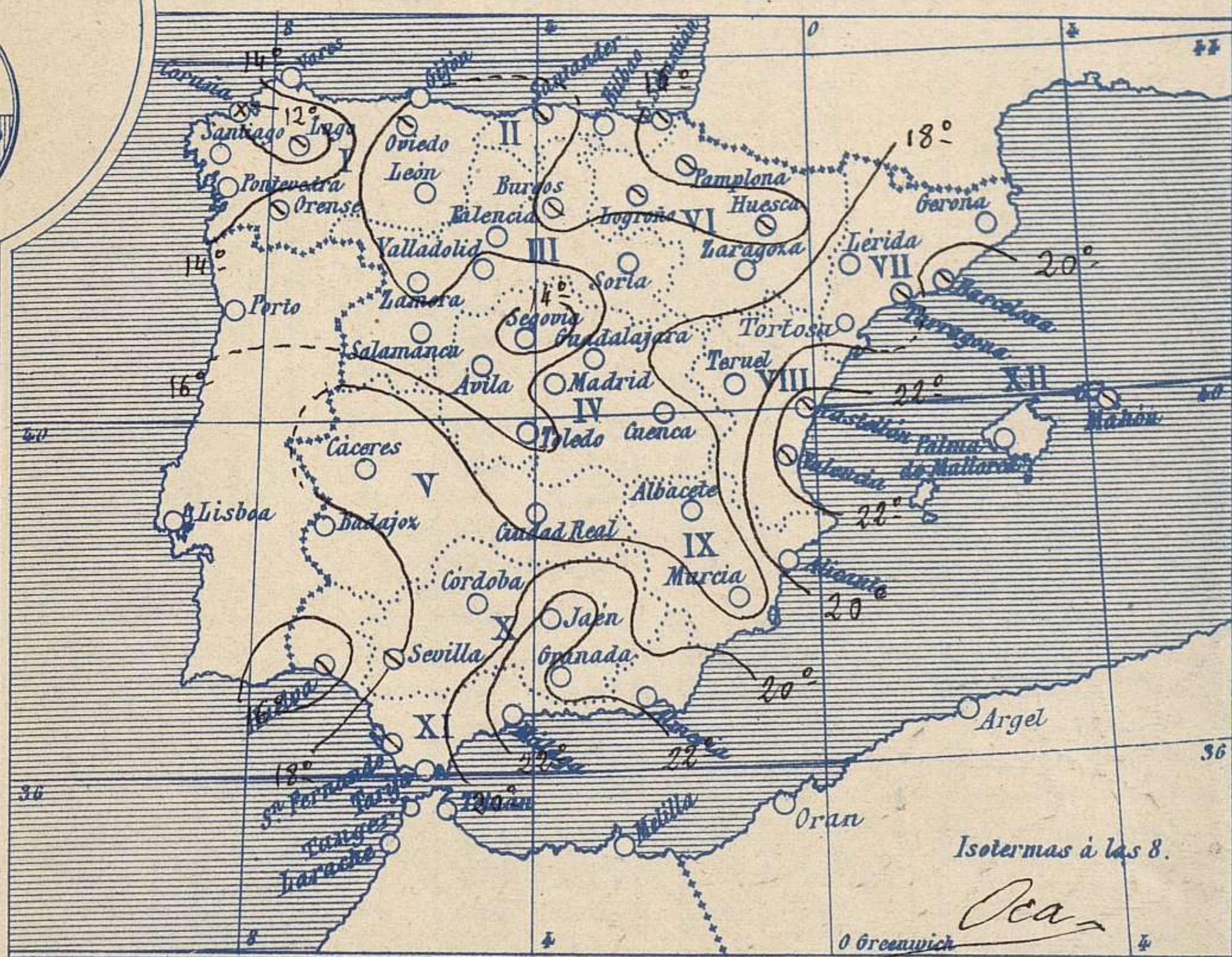
El Director general: Martin Sánchez

El Ingeniero Geógrafo Jefe del Observatorio. J. Galbis



Temperaturas y Lluvias

Tiempo probable



EN LAS REGIONES

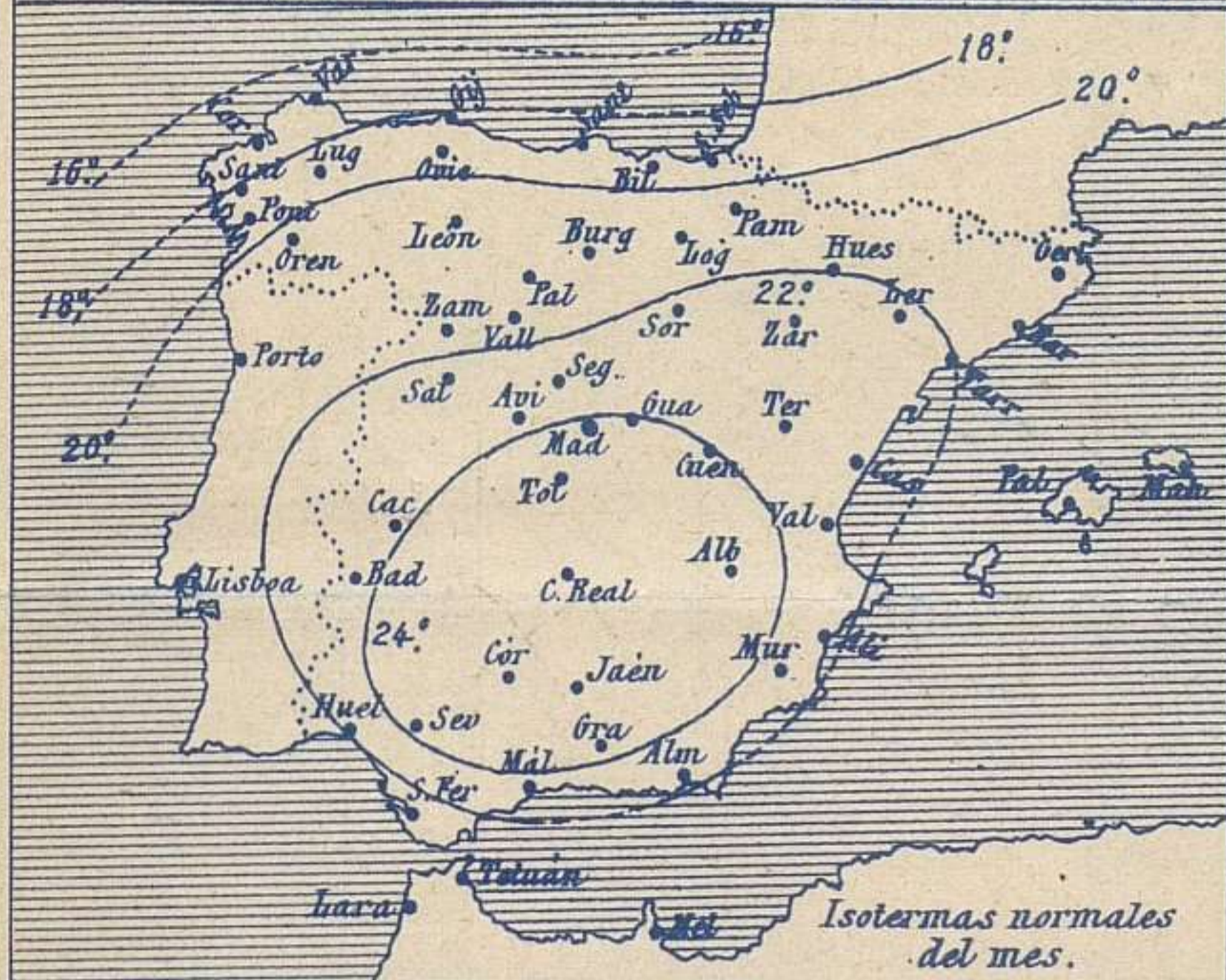
- I
- II
- III
- IV
- V
- VI
- VII
- VIII
- IX
- X
- XI
- XII

Vientos flojos y moderados de la región del Norte y buen tiempo.

Los números colocados al lado de ● designan m/m de lluvia recogida.

Telegrama para las Comandancias de Marina depositado a las 12. h. 40. m

Las menores presiones residen al Sur de España



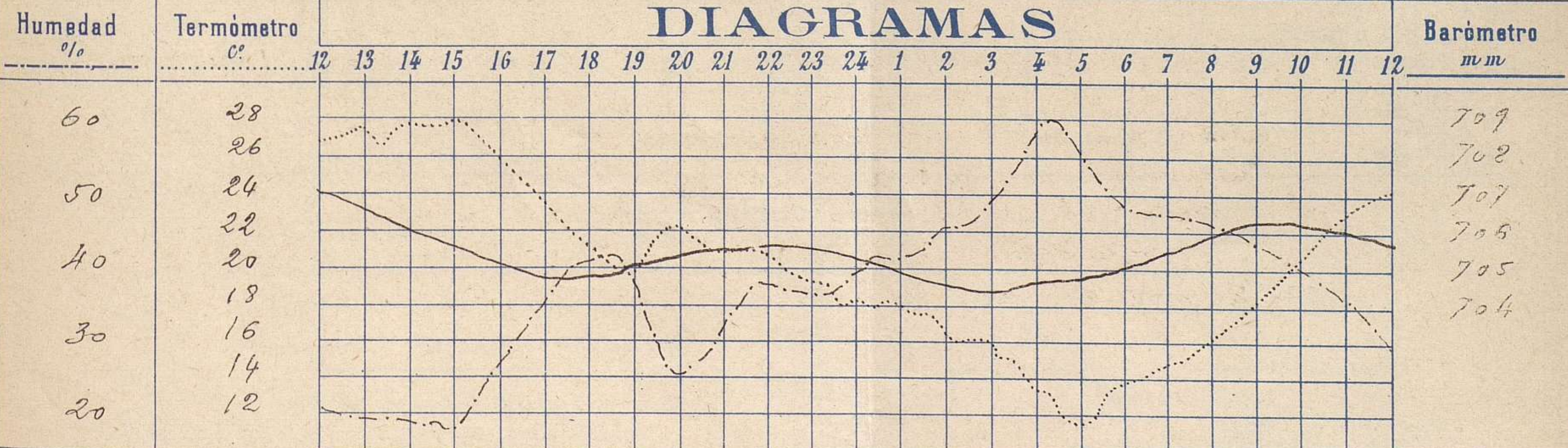
Observaciones de Madrid entre 12^h del día 29 y 12^h del día 30

Observaciones aerológicas

PARQUE DEL RETIRO (Altitud 667 m^s)

Hora

Hora	Barómetro m m	Termómetro C°	Humedad o/o	Viento		Lluvia o Nieve	Estado del Cielo	Notas	Alturas	Dirección del viento	Fuerza 0 a 9	Alturas	Dirección del viento	Fuerza 0 a 9	
				Dirección	F ^o a 9										
12	717.17	26.7	21	N.E.	1		Despejado								
16	705.20	26.8	22	N.W.	1		Fd.	Temp. máx. a la sombra 28.0							
20	705.37	22.2	26	N.E.	2		Fd.	Id. mín. 23.6							
24	705.25	18.3	40	N.N.E.	4		Fd.	Horas de sol despejado en el día de ayer 10.45.00							
4	704.80	13.7	59	N.N.E.	2		Fd.								
8	706.00	16.2	47	N.N.E.	2		Fd.								
12	705.91	24.6	30	N.E.	1		Fd.								



Observaciones de España

Observaciones de la mañana á 8 horas										Id. en las 24 horas		Id. de la vispera á 16 horas				
Estaciones	Barómetro		Temperatura	Viento		Estado del cielo	Estado del mar	Lluvia ó nieve	Temp. extr. ^{as}		Barom. á 0° y al nivel del mar	Temperatura	Viento		Estado del cielo	
	al 0° y al nivel del mar	Variación en 3 horas		Dirección	F ^{xa}				Max. ^a	Min. ^a			Dirección	Fuerza		
Región del N.W. I.	La Coruña	763.6	0.0	12	S	1	Bruma	Uana	28	11	764.2	2.0	N.E.	5	A.	
	Vares	763.8	-0.4	15.0	N	6	ub.	W. 2da	18	13	766.3	15.5	S	5	ub.	
	Avilés	765.6	0.0	16.0	Gal.	0	e. cl.	Uana	20	13	766.2	17.6	S.N.E.	2	e. cl.	
	Gijón	764.8		15.8	S	1	ub.		22	11	766.0	18.0	N.E.	1	e. cl.	
	Oviedo	761.9		24.2	N.E.	1	Bruma	Uana	26	22	763.6	25.5	Gal.	0	Bruma	
	Finisterre	763.5	-0.2	11.9	N	2	S.		20	11	764.1	25.2	S.	2	S.	
	Santiago	763.8	+1.0	13.8	N	1	S.		22	10	763.6	22.6	S.W.	1	A.	
	Pontevedra	764.0		9.0	S	0	ub.		22	6	765.9	21.5	N.E.	2	A.	
	Lugo	763.3	+1.0	14.5	S	1	ub.		22	12	763.6	25.5	S.W.	2	S.	
Orense	764.5		12.6	S	0	A.		17	5	763.6	15.7	S.	2	S.		
Región Cantábrica II	Santander	765.1	+0.1	16.6	Gal.	0	ub.	Uana	21	15	766.0	18.5	N.E.	1	ub.	
	Punta Galea	764.3	0.0	21.2	N.E.	2	e. ub.	W. 2da	22	15	765.1	18.8	N.E.	4	ub.	
	Bilbao	766.1	0.0	15	N.W.	1	e. cl.		20	12	767.6	16	S.	1	ub.	
	Cabo Machichaco	765.6	+0.2	15.4	N	2	ub.	Uana	22	12	767.3	21.6	N.W.	1	e. cl.	
Región Duero III	Zamora	765.3	+1.0	13.4	N.E.	1	S.		26	9	766.2	24.3	N.E.	1	A.	
	Palencia	765.3	0.0	12.6	N.E.	1	e. cl.		25	10	763.6	24.6	N.E.	2	S.	
	Burgos	764.3	0.0	14.0	N.E.	2	ub.		22	10	762.7	21.0	N.E.	2	S.	
	Soria	763.8	+0.7	13.8	N	2	ub.		24	8	762.0	21.8	N	2	S.	
	Valladolid	763.4	0.0	10.8	N.E.	2	S.		27	9	762.2	25.8	N.E.	1	S.	
	Salamanca	763.8	+1.4	11.0	S	2	S.		25	7	763.9	19.0	S.	2	S.	
Región Central IV	Avila	763.7		9.2	S	0	S.		22	6	762.9	21.6	N.W.	2	S.	
	Segovia	765.7	-0.1	7.3	S.E.	0	A.		24	5	761.6	21.6	N.W.	2	A.	
	Madrid	763.1	+1.0	16.2	N.E.	2	e. cl.		28	11.5	762.4	26.0	N.W.	1	S.	
	Toledo	763.3	+0.7	14.6	S	1	S.		20	11	759.8	20.2	N	2	S.	
	Guadalajara	762.8	+1.0	14.0	N	2	e. cl.		22	10	758.9	22.2	N.E.	2	S.	
Cuenca	763.0	+5.2	11.6	N.E.	0	e. cl.		27	2.4	762.3	26.2	N	2	e. cl.		
Extrem. Mancha V	Cáceres	761.7		18.6	S.N.E.	0	S.		23	14	760.1	21.6	N	0	A.	
	Badajoz	761.9	+0.5	15.8	W	1	S.		24	12	761.1	22.6	N.W.	1	S.	
	Ciudad Real	762.2	+1.0	12.9	S	2	A.		20	10	760.9	22.2	S	2	A.	
Alto Ebro VI	Logroño	765.1		12.6	N.W.	0	ub.		22	11	764.9	20.8	N	2	S.	
	Pamplona	765.8	0.0	15.0	N.W.	0	e. ub.		22	11	764.1	15.0	N.W.	2	e. ub.	
	Huesca	764.6	+1.5	14.4	S	2	ub.		21	9.2	760.4	28.0	N.W.	2	e. cl.	
	Zaragoza	765.1	0.0	16.0	N.W.	1	S.		25	12	761.7	21.4	N.W.	2	A.	
Cataluña VII	Lérida	765.2	+1.5	18.8	N.E.	1	S.		20	14	759.7	26.4	N.W.	0	A.	
	Gerona	764.2	+0.3	21	N.E.	1	e. ub.	Pirada	29	17	760.4	23	S.E.	2	e. ub.	
	Barcelona	764.2		19.0	N.E.	0	e. ub.	Sol.	21	17	762.1	29.4	W	2	e. cl.	
	Tortosa	764.6	+0.2	18.8	N.N.E.	2	e. cl.		20	17	759.7	21.6	N.W.	2	S.	
Levante VIII	Teruel	763.6		2.3	N	0	S.		24	6	760.5	22.6	N.E.	2	A.	
	Castellón	761.9	+0.9	24.0	S	1	ub.	W. 2da	26	12	759.1	23.0	S.E.	1	S.	
	Valencia	762.8	0.0	27.4	S.E.	1	ub.		27	15	760.1	24.8	S.E.	1	A.	
Región del SE IX	Albacete	764.0	+1.1	12.8	N.W.	0	S.		20	7	758.9	29.2	N.W.	1	e. cl.	
	Alicante	763.6	+1.5	21	N.E.	1	e. cl.	Pirada	27	16	762.4	24	S.E.	4	S.	
	Murcia	763.1		12.0	S.W.	1	ub.		24	12	759.3	22.0	S.W.	0	A.	
Cuenca del Guadalquiv. X	Sevilla	761.6		17.8	N.W.	1	ub.		24	12	760.5	22.6	S.W.	2	A.	
	Córdoba	761.5	+0.2	16.4	S	1	S.		22	14	760.0	21.8	W	1	S.	
	Jaén	760.9		20.2	S.E.	0	S.		29	17	760.2	27.2	N.E.	0	S.	
	Granada	763.1	-0.4	18.0	S	0	A.		20	12	762.2	28.6	S.W.	4	S.	
Costa del Sur XI	Huelva	761.7		15.4	S	1	ub.	W. 2da	28	11	761.1	24.3	W	2	A.	
	San Fernando	761.4	0.0	19	S.E.	2	ub.	Uana	28	17	762.0	22	W	2	S.	
	Tarifa	761.1	+0.9	19.6	N.W.	2	S.	Uana	22	18	760.8	24.9	S	5	A.	
	Málaga	761.6	+1.0	22	S	0	A.	Uana	24	17	762.3	22	S	2	S.	
Almería	761.5		21.8	N	2	S.	Uana	26	20	761.2	24.2	S.W.	1	S.		
Canales XII	Palma	764.4	+1.6	22.4	N	1	e. cl.	Uana	29	17	761.4	28	S.W.	2	A.	
	Mahón	763.2	+1.6	19	N	4	ub.		29	18	760.9	25	N.W.	1	e. cl.	
Canarias XIII	Sia Cruz de Ten.	760.0	+0.5	22.0	N	0	e. cl.	Uana	26	19	762.8	25.2	N.N.E.	2	e. cl.	
	Laguna	764.0	+2.6	15.2	N.W.	4	ub.		24	16	763.7	20.7	N	4	S.	
Africa	Tetuan															
	Melilla	763.5		26.6	S	0	S	Cal.	29	16	763.5	28.2	N.W.	1	S.	
	Larache															

— Noticias —