

# DIRECCIÓN GENERAL DEL INSTITUTO GEOGRÁFICO Y ESTADÍSTICO

AÑO XXII

## BOLETÍN

1914

Núm. 240

DEL

28 de Agosto

### OBSERVATORIO CENTRAL METEOROLÓGICO

#### Observaciones del Extranjero

Estaciones	Observaciones de la mañana á las 7. <sup>h</sup>						Id. en las 24 horas			Id. de la vispera por la tarde						
	Barómetro		Temperatura	Viento		Estado del cielo	Estado del mar	Lluvia ó nieve	Temp. extr. <sup>as</sup>		Barom. á 0° y al nivel del mar	Temperatura	Viento		Estado del cielo	
	á 0° y al nivel del mar	Variación en 3 horas		Dirección	F <sup>va</sup>				Max. <sup>a</sup>	Min. <sup>a</sup>			Dirección	F <sup>va</sup>		
Escandinavia	Bodo	764.6	0.0	17	S	4	e. nub.	Nubada			764.1	17	S	1	nub.	
	Cristiansund	765.9	+1.0	16	SW	1	ubla.	Ed.	2	2.0	1.6	763.1	17	S. al.º	0	ubla.
	Shudesnoes															
Europa Oriental y Central	Riga															
	Moscou															
	Nicolaiew															
	Feldkirch															
	Czernovitz															
	Cracovia															
	Pola															
	Viena															
Berlin																
Berna																
Islas Británicas	Stornoway															
	Shields															
	Valentia															
Francia	Gris Nez	767.2	+1.2	16.6	N	4	sub.	N. Ha	4	1.9	1.6	762.5	17.2	S	4	sub.
	St. Mathieu	770.8	+0.8	14.0	N	1	e. sub.	N. Ha		2.2	1.3	762.2	19.0	N. N. W.	3	e. sub.
	Isla de Aix	767.9	+1.0	15.0	N	5	sub.	N. Ha	2	2.0	1.4	765.4	18.0	N. W.	5	e. sub.
	Biarritz	768.1	+0.6	16.0	S. N. E.	3	e. sub.	N. Ha	1	2.1	1.5	762.2	20.0	N. N. W.	4	sub.
	Paris	767.3	+1.0	15	N. N. E.	3	sub.		1.2	2.0	1.2	762.0	16	N. N. W.	3	sub.
	Clermont	765.3	+0.9	13	N	3	sub.		2	2.0	1.1	764.0	13	N	2	sub.
	Perpiñan	763.4	+0.2	17	N. W.	5	e. sub.		2.4	1.5	762.6	22.0	N. W.	4	e. sub.	
	Cabo Sicié	756.3	-0.2	14.2	W	6	e. d.	N.º g.º	2.4	1.3	757.6	19.4	W	6	e. sub.	
	Niza	756.9	+1.6	17.2	S. N. E.	4	sub.	N. Ha	4	2.4	1.3	758.9	18.1	N. E.	1	sub.
Italia	Liorna															
	Roma															
	Cagliari															
	Palermo															
Portugal	Porto	765.7	+0.4	23.2	S. N. E.	5	S.	N. Ha	2.4	1.5	765.3	20.3	Cal.	0	S.	
	Lisboa	762.8	+0.4	20	N	2	S.	N.º g.º	2.6	1.9	763.0	23	N. N. W.	5	S.	
	Lagos	762.7		20	N. E.	1	S.	N.º	2.9	1.7	762.7	24	N	2	S.	
	Horta															
	Flores															
	Punta Delgada															
	Funchal	765.3	+0.2	20	N	2	e. sub.	Riz.	2.4	2.0	766.2	22	N. E.	3	sub.	
Marruecos y Argelia	Tanger	763.2		19.4	S. W.	1	e. sub.	N. Ha	2.9	1.6	762.9	25.6	N. N. W.	3	S.	
	Oran	771.2		23.0	S. W.	1	sub.	N. Ha	2.6	2.1	760.3	24.8	N	4	S.	
	Laghouat	779.8		22.0	N. W.	1	S.		3.7	2.0	756.5	20.0	N	1	S.	
	Argel	761.0	0.0	23	N	1	e. d.	N.º	2.0	2.1	761.8	24.1	N	1	e. d.	
	Cap de Garde	761.3		22.6	N. W.	1	sub.	N.º	2.1	2.0	762.0	22.4	S. E.	1	sub.	
	Túnez															
	Biskra	759.1		23.6	N. W.	0	S.		4	7.6	2.5	752.5	22.7	S. E.	1	S.

#### Radiogramas

Precios de suscripción

Un año 18 pesetas. Un semestre 9 pesetas.

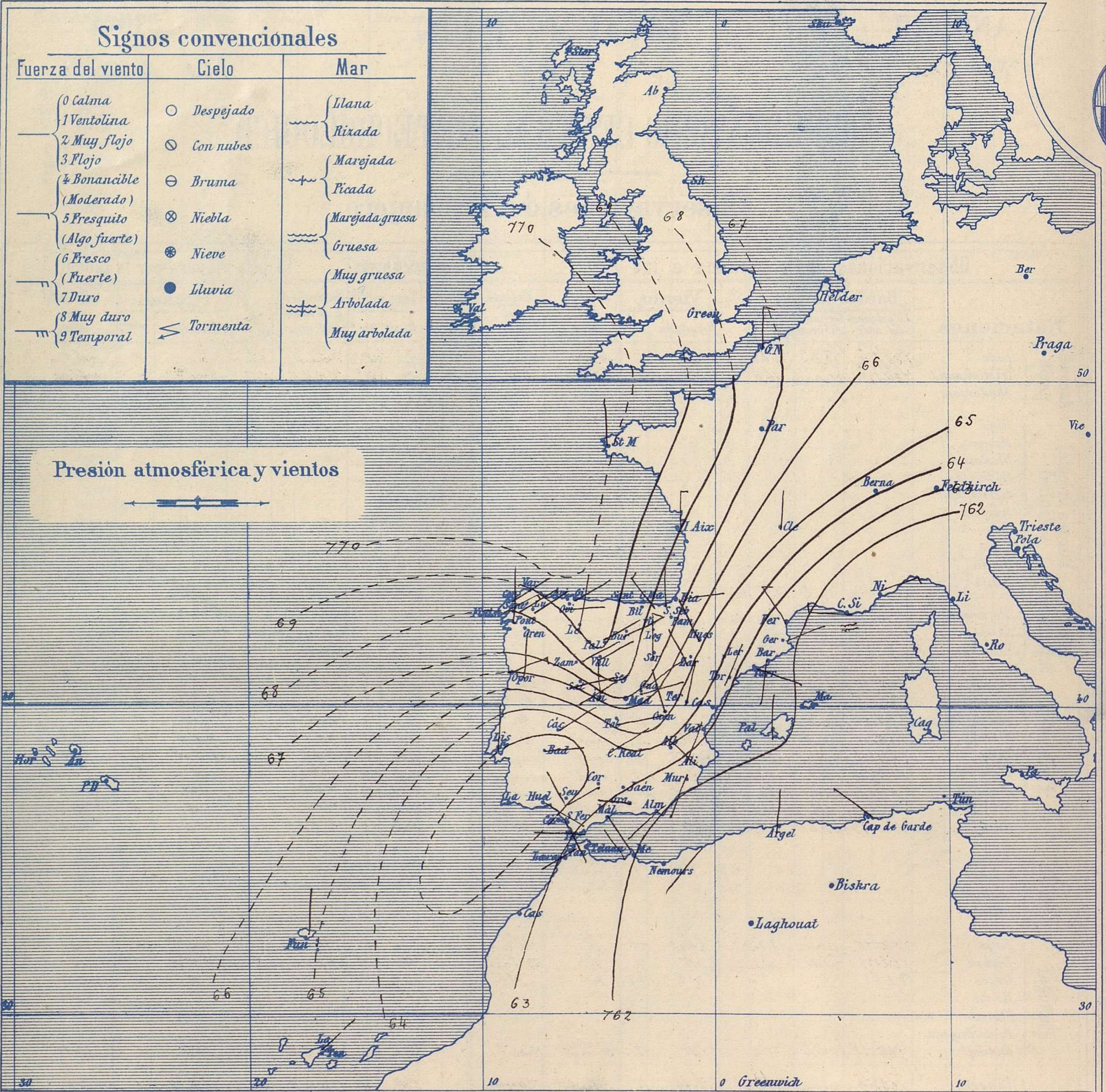
Administrador { Habilitado del material de la Dirección general del Instituto Geográfico y Estadístico. Madrid

Dirección: Adresse: Address:

Señor  
Jefe del Observatorio Central Meteorológico  
Parque del Retiro

Madrid. (ESPAÑA)

Apartado n.º 285.



**Estado general**

Las menores presiones se hallan situadas en el Mediterráneo superior y también al S.W. de España se encuentra un área de presiones débiles relativas, por todo lo cual se ha establecido una corriente general de vientos del primer cuadrante.

El tiempo es bueno por casi todas partes, de cielo claro y temperatura relativamente suave. En las regiones de Cataluña y Baleares el tiempo es algo lluvioso.

La temperatura máxima de ayer fue de 36 grados en Sevilla y Córdoba y la mínima de hoy ha sido de 6 grados en León y Segovia.

Las presiones elevadas residen hacia Irlanda.

*Sánchez*

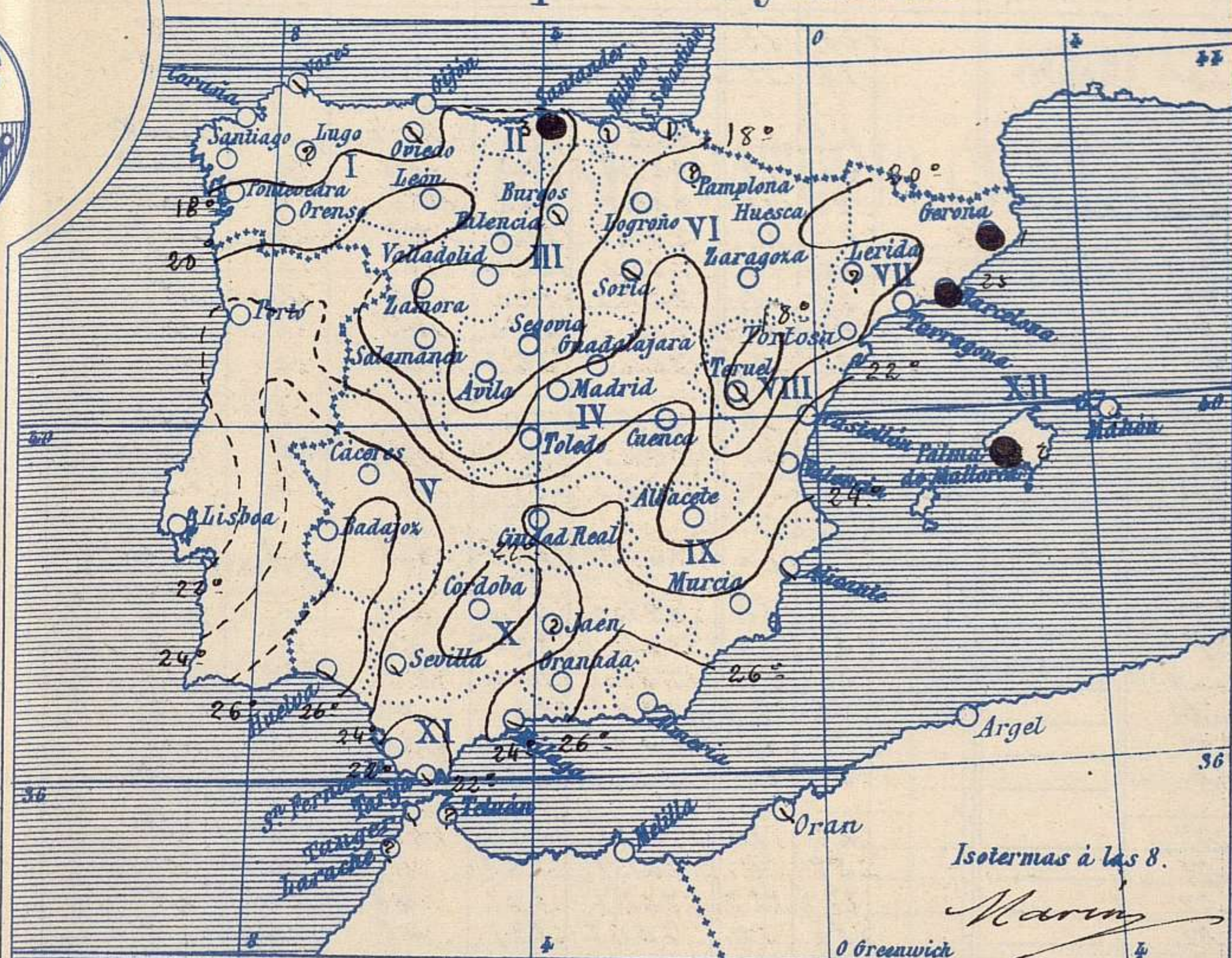
El Director general: Martín Sánchez

El Ingeniero Geógrafo Jefe del Observatorio. J. Galbis



Temperaturas y Lluvias

Tiempo probable



EN LAS REGIONES

- I
- II
- III
- IV
- V
- VI
- VII
- VIII
- IX
- X

*Vientos flojos y moderados de la región del Norte y buen tiempo.*

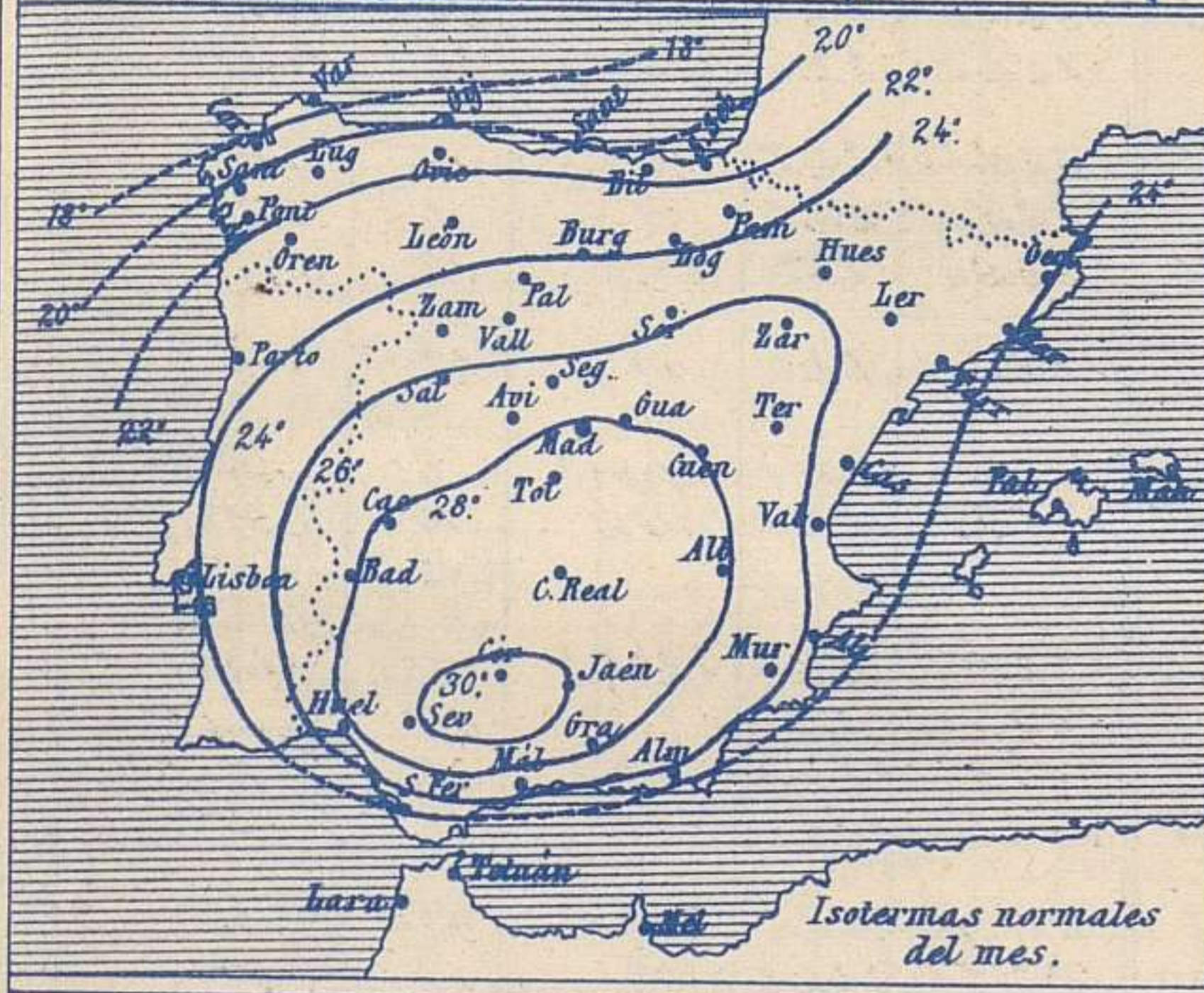
- XI
- XII

*Vientos moderados de la región del Este y tiempo incierto.  
Vientos flojos y moderados de la región del Norte y tiempo incierto.*

Los números colocados al lado de ● designan m/m de lluvia recogida.

Telegrama para las Comandancias de Marina depositado a las... p.h. 40 m

*Las presiones debiles se hallan en Argelia y en el Mediterráneo  
Vientos del Norte por toda España*



Observaciones de Madrid entre 12<sup>h</sup> del dia 27 y 12<sup>h</sup> del dia 28

Observaciones aerológicas

PARQUE DEL RETIRO (Altitud 667 m<sup>s</sup>)

Hora

Hora	Barómetro m m	Termómetro C°	Humedad o/o	Viento		Lluvia o Nieve	Estado del Cielo	Notas	Alturas	Dirección del viento	Fuerza 0 a 9	Alturas	Dirección del viento	Fuerza 0 a 9	
				Dirección	F <sup>va</sup> 0 a 9										
12	702.03	24.4	37	N	0		Nuboso								
16	706.63	27.1	27	N-E	0		Desp.								
20	706.73	28.4	34	N-E	2		Id.								
24	707.70	28.5	48	?	3		Id.								
4	707.50	14.2	66	?	3		Id.								
8	708.50	17.2	50	N-E	2		Id.								
12	707.90	23.9	33	E	4		Id.								

DIAGRAMAS

