

DIRECCIÓN GENERAL DEL INSTITUTO GEOGRÁFICO Y ESTADÍSTICO

AÑO XXII

BOLETÍN

1914

Núm. 229

DEL

17 de Agosto

OBSERVATORIO CENTRAL METEOROLÓGICO

Observaciones del Extranjero

Estaciones	Observaciones de la mañana á las 7 ^h						Id. en las 24 horas		Id. de la vispera por la tarde						
	Barómetro		Temperatura	Viento		Estado del cielo	Estado del mar	Lluvia ó nieve	Temp. extr. ^{as}		Barom. á 0° y al nivel del mar	Temperatura	Viento		Estado del cielo
	á 0° y al nivel del mar	Variación en 3 horas		Dirección	F ^{xa}				Max. ^a	Min. ^a			Dirección	F ^{xa}	
Escandinavia	Bodo														
	Cristiansund														
	Shudesnoes	763.2	0.0	11.5	e.d. ^o	0	e.d. ^o	llana	10	10	762.9	15.0	N.W.	1	e.d. ^o
Europa Oriental y Central	Riga														
	Moscou														
	Nicolaiew														
	Feldkirch														
	Czernovitz														
	Cracovia														
	Pola														
	Viena														
Berlin															
Berna															
Islas Británicas	Stornoway														
	Shields														
	Valentia														
Francia	Gris Nez	761.6	+1.0	17.0	N.E.	5	neb. ^o	M. gda	20	16	758.0	18.0	S.E.	0	e. nub. ^o
	St. Mathieu	762.0	+0.4	15.0	N.W.	5	bruma	Neb. ^a	21	14	762.4	16.0	N.	5	e. nub. ^o
	Isla de Aix	761.7	+0.4	17.0	N.W.	3	neb. ^o	Neb. ^a	1	19	759.8	19.0	N.W.	4	e. nub. ^o
	Biarritz	763.1	+0.9	18.8	N.W.	4	neb. ^o	Neb. ^a	19	20	762.2	18.8	N.W.	2	e. nub. ^o
	Paris	760.3	+0.8	15	N.	2	N. ^o		16	22	757.7	17	Coef. ^o	0	e. nub. ^o
	Clermont	760.0	+0.7	16	S.W.	2	neb. ^o		2	17	758.8	14	N.	2	e. nub. ^o
	Perpiñán	761.3	+0.9	20	N.	1	N. ^o		22	14	758.6	20	N.W.	3	e. nub. ^o
	Cabo Sicié	758.4	+0.3	16.2	N.	5	e. nub. ^o	M. ^e	5	25	756.8	18.0	N.	1	e. nub. ^o
Niza	756.1	+0.5	21.4	S.W.	0	N. ^o	M. ^e	Nepa	16	15	757.7	20.2	S.W.	0	e. nub. ^o
Italia	Liorna	757.4	+0.6	21	N.	1	neb. ^o				760.0	24	N.	1	neb. ^o
	Roma	758.1	+0.3	24	S.	0	N. ^o				759.4	24	N.	0	N. ^o
	Cagliari	759.1	+0.7	26	S.W.	0	N. ^o				760.1	22	N.	0	N. ^o
	Palermo	756.9		22	N.W.	4	N. ^o				756.2	29	N.E.	2	N. ^o
Portugal	Porto	644	+0.3	19.6	S	3	N. ^o	H.	27	13	764.1	12.6	N.W.	4	N. ^o
	Lisboa	761.7		20	N.W.	5	N. ^o		24	16					
	Lagos	761.9	+0.5	19	N.	2	e. nub. ^o	llana	27	17	761.7	20	N.	3	neb. ^o
	Horta														
	Flores														
	Punta Delgada														
Funchal	764.6	+0.4	10	N.E.	2	e. nub. ^o	Neb. ^a	24	10	762.9	24	N.E.	5	neb. ^o	
Marruecos y Argelia	Tánger	544		19.2	SSE	2	N. ^o	H.	27	18	53.9	27.2	N.W.	3	N. ^o
	Oran	751.3		22.4	S	4	e. nub. ^o								
	Laghouat	759.0		25.0	N.W.	1	N. ^o		29	23	755.2	25.0	N.	1	N. ^o
	Argel	760.3	+1.0	24	S	2	neb. ^o	llana	35	22	755.7	28.0	N.	4	N. ^o
	Cap de Garde	759.0		25.0	N.W.	4	e. nub. ^o				755.8	39.8	S	1	N. ^o
	Túnez	759.4		25.6	N.W.	1	e. nub. ^o								
Biskra	758.7		22.8	S	1	N. ^o		29	26	752.9	22.4	N.E.	2	N. ^o	

Radiogramas

Precios de suscripción

Un año 18 pesetas . Un semestre 9 pesetas.

Administrador { Habilitado del material de la Dirección general del Instituto Geográfico y Estadístico . Madrid

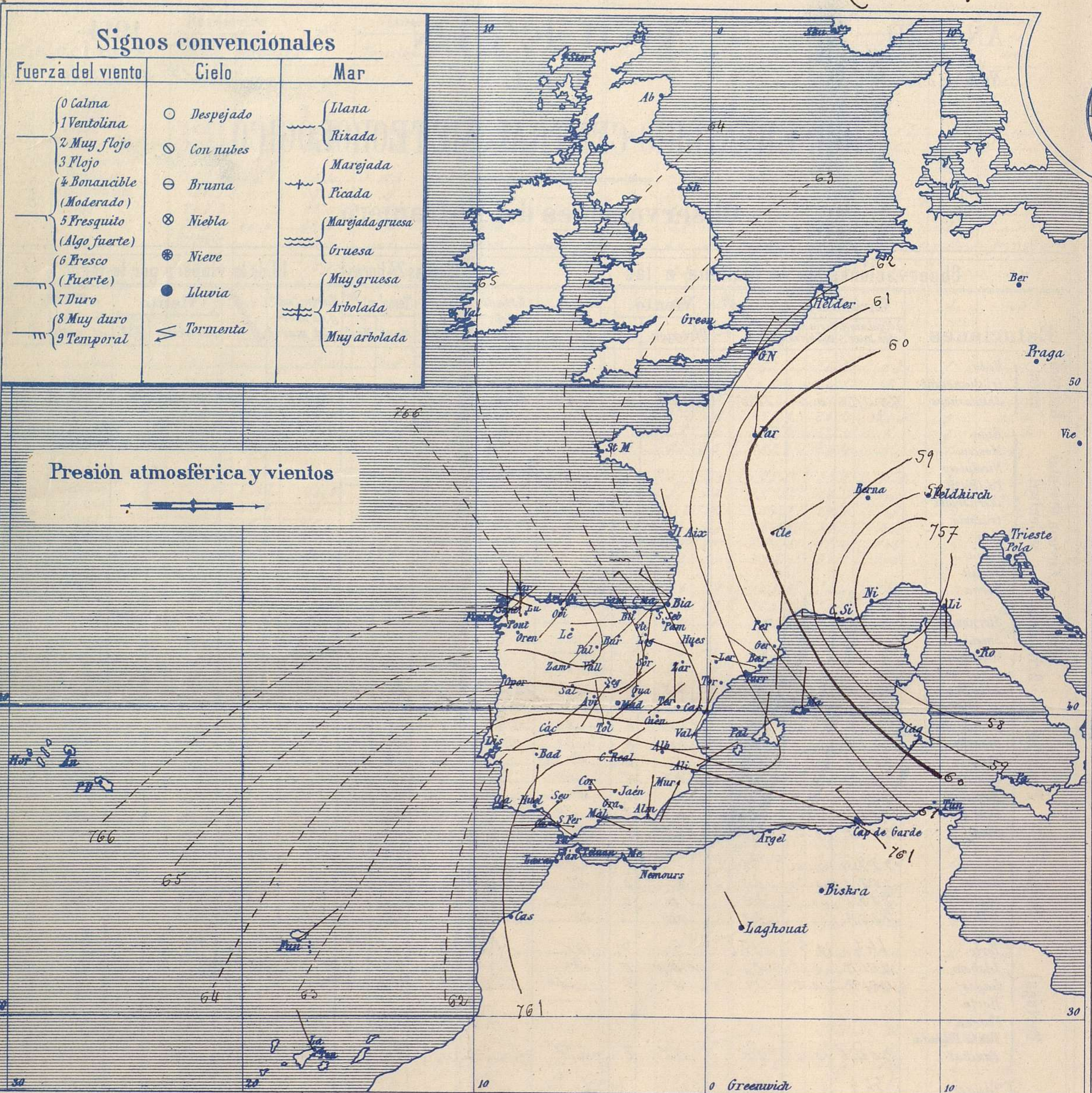
Dirección : Adresse : Address :

Señor

Jefe del Observatorio Central Meteorológico
Parque del Retiro

Madrid. (ESPAÑA)

Apartado n.º 285.



Presión atmosférica y vientos



Estado general

La pequeña perturbación atmosférica de estos días se halla sobre el Norte de Italia, habiendo producido al pasar cerca de nuestra Península, algunas lluvias en las regiones de Galicia y Cantabria.

El tiempo es hoy mejor que el de ayer para toda España; el cielo está mas limpio de nubes, los vientos soplan generalmente del primer cuadrante con poca fuerza y la temperatura vuelve a elevarse: la máxima de ayer fue de 40 grados en Murcia y la mínima de hoy ha sido de 8 grados en Lugo, Leon, Burgos y Avila.

Las presiones elevadas residen al N. W de Galicia. *Laura*

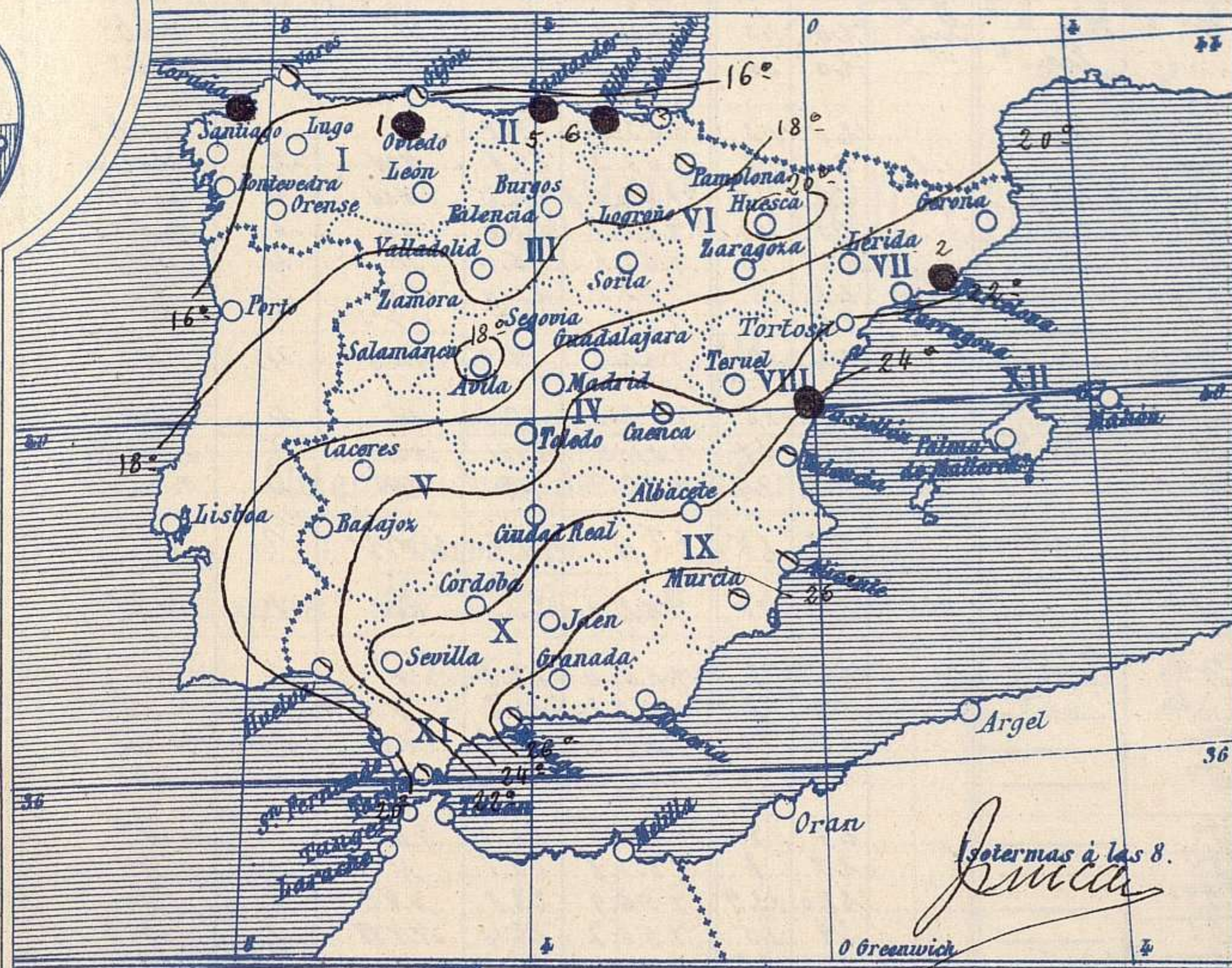
El Director general: Martin Sánchez

El Ingeniero Geógrafo Jefe del Observatorio. J. Galbis



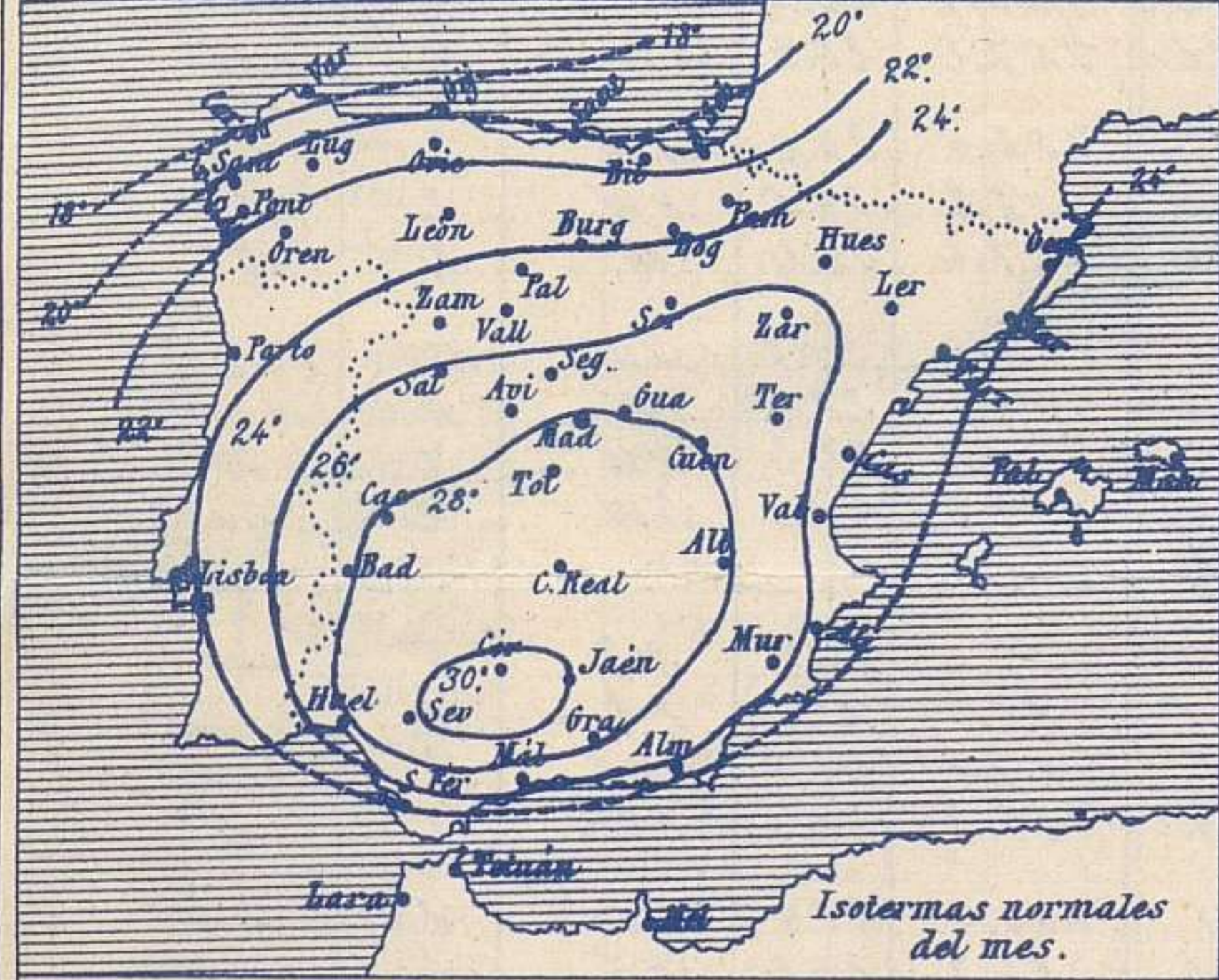
Temperaturas y Lluvias

Tiempo probable



EN LAS REGIONES

- I } Vientos flojos o moderados de la region del Oeste y tiempo algo lluvioso.
- II }
- III }
- IV }
- V }
- VI }
- VII } Vientos flojos y moderados de direccion variable y buen tiempo.
- VIII }
- IX }
- X }
- XI }
- XII }



Los números colocados al lado de ● designan m/m de lluvia recogida.

Telegrama para las Comandancias de Marina depositado a las 12 h. 45 m

El tiempo es bueno para toda España

Observaciones de Madrid entre 12^h del dia 16 y 12^h del dia 17

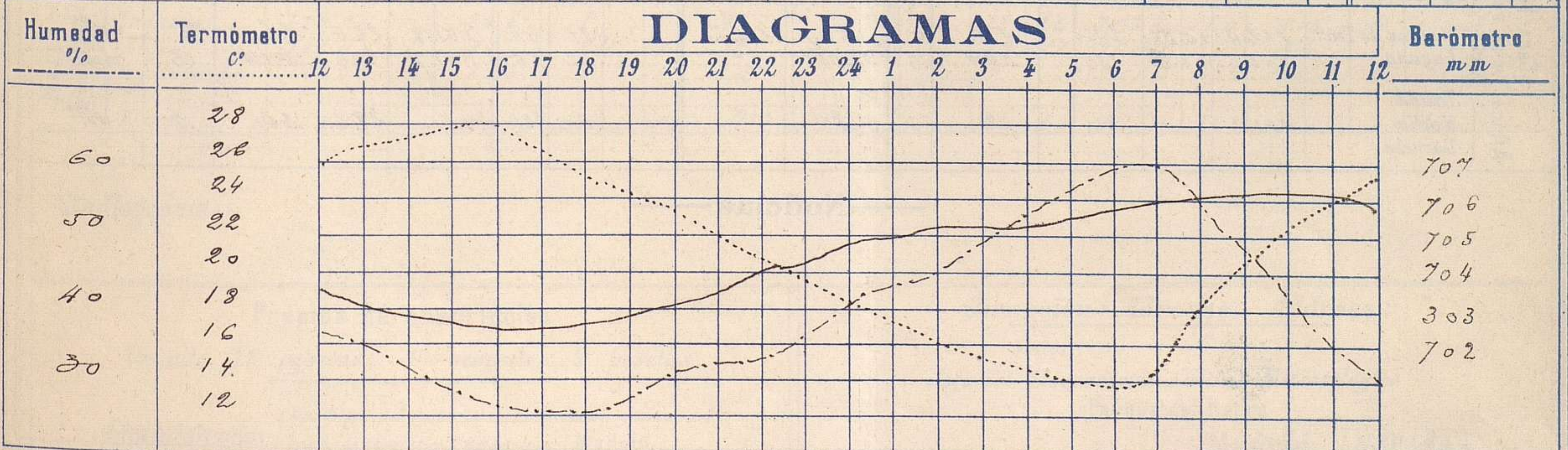
PARQUE DEL RETIRO (Altitud 667 m^s)

Observaciones aerológicas

Hora 11^h

Hora	Barómetro m m	Termómetro C°	Humedad o/o	Viento		Lluvia Nieve	Estado del Cielo	Notas	Alturas	Dirección del viento	Fuerza 0 a 9	Alturas	Dirección del viento	Fuerza 0 a 9
				Dirección	F ^o a 9									
12	703.31	25.8	36	NW	2		Desp. ^o		50	NE	1	2000	WNW	4
16	702.41	27.8	27	NNW	1		Desp. ^o	Temp. máx. a la sombra 28.0	100	NE	1	2500	WNW	4
20	703.00	23.2	31	NNW	1		Desp. ^o	Tem. mín. 28 13.7	200	NE	1	3000	NW	5
24	704.80	18.5	42	N	1		Desp. ^o	Horas de sol despejado en el día de ayer 6 h 35 m	400	ENE	1			
4	705.35	15.0	53	NNW	1		Desp. ^o		600	ENE	1			
8	706.17	13.3	54	NE	2		Desp. ^o		800	ENE	0			
12	705.68	25.6	31	Calma	0		Desp. ^o		1000	WNW	2			
									1500	N	3			

DIAGRAMAS



Observaciones de España

Observaciones de la mañana á 8 horas										Id. en las 24 horas			Id. de la vispera á 16 horas			
Estaciones	Barómetro		Temperatura	Viento		Estado del cielo	Estado del mar	Lluvia ó nieve	Temp. extr. ^{as}		Barom. á 0° y al nivel del mar	Temperatura	Viento		Estado del cielo	
	á 0° y al nivel del mar	Variación en 3 horas		Dirección	F ^{ra}				Max. ^a	Min. ^a			Dirección	Fuerza		
Región del N.W. I.	La Coruña	765.5	+0.5	14	S.E.	2	St.	Bliz. ^a	Sup	20	13	764.8	20	N.	2	c.d. ^o
	Vares	764.8	+0.8	16.5	N.	2	c.ub. ^o	Uana ^a		20	15	764.3	17.7	N.	2	mb. ^o
	Avilés															
	Gijón	765.6	+0.6	16.2	S.W.	2	c.ub. ^o	Uana		20	13	763.5	19.2	N.	2	c.d. ^o
	Oviedo	765.0		16.2	N.E.	1	St.	Bliz. ^a		20	12	763.3	19.8	N.W.	2	lluvia
	Finisterre	764.6	+0.2	22.2	S.W.	2	c.d. ^o	Uana		22	19	764.6	22.3	N.W.	2	c.d. ^o
	Santiago	765.5	+0.2	13.9	N.E.	2	St.			25	10	764.1	20.0	N.E.	2	mb. ^o
	Pontevedra	764.2	0.0	16.1	N.	1	St.			25	12	763.1	25.0	N.	4	St.
	Lugo	765.2		13.5	N.W.	1	St.			23	8	763.5	21.0	N.E.	1	St.
Orense	764.0	+2.0	19.7	S.E.	1	Ed.			26	15	759.0	22.0	N.W.	1	St.	
León	763.2		15.5	S.	0	St.			24	8	760.2	19.9	N.E.	4	St.	
Región Cantábrica II	Santander	763.5	+0.8	16.0	N.	6	Uana	M. Ua	5	21	16	762.3	19.3	N.	4	mb. ^o
	Punta Galea	762.3	+0.6	17.0	N.W.	5	mb. ^o	M. Ua	12	20	17	761.0	20.1	N.W.	5	c.ub. ^o
	Bilbao	764.8	+1.0	16	S.	1	Uana		6	20	14	762.9	19	N.	2	c.ub. ^o
	Cabo Machichaco															
	San Sebastián	764.5	+0.7	20.2	N.	4	St.	M. Ua	2	21	15	762.4	19.7	N.W.	2	(
Región del Duero III	Zamora	764.9	+1.0	14.6	S.E.	2	c.d. ^o			25	11	762.1	24.0	S.W.	2	c.d. ^o
	Palencia															
	Burgos	763.6	+1.0	13.0	N.E.	0	St.			19	8	760.0	13.0	N.	2	?
	Soria	762.0	+0.8	15.8	N.	1	c.d. ^o			22	8	758.2	20.2	N.	2	mb. ^o
	Valladolid	765.4	+0.6	12.4	N.E.	1	St.			25	10	759.1	24.8	N.E.	2	c.d. ^o
Salamanca	765.1	+0.5	15.0	S.	2	St.			27	10	762.2	23.4	N.	2	St.	
Región Central IV	Avila	762.7		11.8	S.E.	0	St.			27	9	758.3	20.4	N.W.	1	St.
	Segovia	764.4	+0.6	13.0	S.W.	2	St.			27	8	757.8	22.1	N.	2	St.
	Madrid	762.2	+0.7	18.2	N.E.	2	St.			28.0	22.9	756.9	27.8	N.E.	1	St.
	Toledo	762.7	+0.1	19.8	N.E.	1	St.			29	15	756.7	29.4	N.W.	1	St.
	Guadalajara	762.4	+1.0	16.6	N.	1	St.			27	12	756.7	26.4	N.	1	St.
	Cuenca	760.0	+0.4	19.5	N.E.	0	c.ub. ^o			25	11	757.2	25.0	N.W.	4	mb. ^o
Extrem. ^a Mancha V	Cáceres	756.9		20.4	N.E.	3	St.			21	15	758.0	20.0	N.W.	2	St.
	Badajoz	760.2	+0.6	17.6	N.	1	St.			21	15	758.2	20.5	N.W.	2	St.
	Ciudad Real	760.6	+1.0	20.4	N.E.	3	St.			21	16	757.4	20.4	N.	4	St.
Alto Ebro VI	Logroño	764.0		14.8	N.W.	2	mb. ^o			21	11	761.4	23.7	N.W.	1	c.ub. ^o
	Pamplona	762.0	0.0	14.6	S.W.	3	c.ub. ^o			23	12	759.2	23.0	N.	2	c.ub. ^o
	Huesca	761.5	+1.0	19.0	N.W.	0	St.			23	12	758.3	21.2	N.W.	7	St.
	Zaragoza	762.4	+0.5	18.0	N.W.	4	St.			25	14	758.6	24.0	N.W.	2	c.d. ^o
Cataluña VII	Lerida	761.3	+1.0	21.6	S.	2	c.d. ^o			31	12	757.4	21.2	N.E.	5	mb. ^o
	Gerona															
	Barcelona	762.1	+0.3	21	N.W.	4	c.d. ^o	Bliz. ^a	2	26	19	756.7	23	S.E.	5	c.ub. ^o
	Tarragona	761.1		20.2	N.W.	2	c.d. ^o	Bliz. ^a		30	12	757.8	25.6	S.W.	2	c.d. ^o
Tortosa	762.6	+0.8	22.8	N.	4	St.			29	19	756.7	29.0	N.W.	5	St.	
Levante VIII	Teruel	765.2		14.3	N.W.	0	St.			21	11	760.4	22.0	N.	1	mb. ^o
	Castellón	760.2	+0.4	24.0	N.	1	mb. ^o	Uana	Sup	27	21	764.7	26.4	N.E.	0	c.d. ^o
	Valencia	762.2	+1.0	24.2	N.W.	0	c.ub. ^o			28	20	757.0	26.4	S.E.	1	mb. ^o
Región del SE IX	Albacete	761.7	+1.0	20.0	S.	2	c.d. ^o			29	18	755.8	22.3	N.	2	mb. ^o
	Alicante	761.0	+1.4	25	N.E.	1	c.ub. ^o	Uana		30	22	756.6	23	S.	1	c.ub. ^o
	Murcia	761.4		26.0	S.W.	0	mb. ^o			40	20	755.2	25.5	N.E.	4	c.d. ^o
Cuenca del Guadalq. X	Sevilla	760.2		25.2	S.W.	1	St.			25	20	757.2	24.0	N.W.	5	St.
	Córdoba	760.4	+1.0	22.6	S.E.	0	St.			24	20	757.6	23.4	N.W.	3	c.d. ^o
	Jaén	760.4		22.2	N.	0	c.d. ^o			32	21	757.0	24.4	N.W.	1	c.d. ^o
	Granada	760.4	+0.2	21.8	N.	1	St.			29	17	757.9	24.2	S.	2	c.d. ^o
Costa del Sur XI	Huelva	761.0		21.9	N.	2	c.ub. ^o	Uana		34	15	758.4	32.2	N.	5	mb. ^o
	San Fernando	760.9	+0.5	19	N.	1	c.d. ^o	cal. ^a		28	19	759.2	25	?	4	mb. ^o
	Tarifa	761.7	+0.3	21.6	N.W.	2	c.ub. ^o	Uana		26	20	759.0	23.8	N.W.	2	St.
	Málaga	761.7	+1.6	27	S.W.	2	St.	M. Ua		26	25	757.2	35	N.W.	3	St.
	Almería	760.2		27.0	N.	1	c.d. ^o	Uana		29	25	754.4	28.0	S.W.	5	St.
Canarias XII	Palma	762.2	+1.6	26	N.	4	c.d. ^o	M. ^a		32	21	757.1	27	N.	6	mb. ^o
	Mahón	761.8	+1.0	22	N.	4	St.			32	20	757.4	27	N.	3	c.d. ^o
Canarias XIII	Sta Cruz de Ten. ^o	762.4	+0.5	23.2	S.E.	0	St.	Uana		31	20	761.9	26.6	N.E.	2	St.
	Laguna	762.0	+0.3	18.7	N.W.	6	c.ub. ^o			24	16	761.7	26.6	N.W.	6	c.d. ^o
Africa	Tetuan															
	Melilla	762.2		24.4	?	2	St.			20	21	761.0	28.8	N.W.	8	St.
	Larache															

— Noticias —