

# DIRECCIÓN GENERAL DEL INSTITUTO GEOGRÁFICO Y ESTADÍSTICO

AÑO XXII

BOLETÍN

1914

Núm. 95

DEL

5 de Abril

## OBSERVATORIO CENTRAL METEOROLÓGICO

### Observaciones del Extranjero

Observaciones de la mañana a las 7 h										Id. en las 24 horas		Id. de la vispera por la tarde				
Estaciones	Barómetro		Temperatura	Viento		Estado del cielo	Estado del mar	Lluvia ó nieve	Temp. extr. as		Barom. a 0° y al nivel del mar	Temperatura	Viento		Estado del cielo	
	a 0° y al nivel del mar	Variación en 3 homs		Dirección	F <sup>ra</sup>				Max. as	Min. as			Dirección	F <sup>ra</sup>		
Escandinavia	Bodo	754.9	+1.6	3.8	SE	4	c. nub.	Pl. a	4	0	753.0	2.0	SW	4	Truena	
	Cristiansund	752.8	-0.7	7.4	SE	1	cl.	Pl. a	4	0	761.5	2.2	NW	2	nub.	
	Shudnesnoes	751.8	-0.5	4.5	SE	6	nub.	Pl. a	5	4	761.6	2.3	S	4	nub.	
Europa Oriental y Central	Riga	762.7	+0.1	7.2	SE	0	nub.				762.7	2.6	SE	0	nub.	
	Moscou	750.2	-0.3	-4.7	N	7	c. d.				761.2	-1.5	SE	1	cl.	
	Nicolaiev	752.7		4.2	NW	2	cl.				756.8	9.8	SE	0	nub.	
	Feldkirch	755.1	+1.0	4.1	SW	1	nub.		2	18	4	762.8	6.0	SE	1	nub.
	Czernovitz	752.3	+0.4	2.2	SE	2	nub.		10	3	751.1	4.8	SE	2	nub.	
	Cracovia	764.2	+0.2	2.4	NNE	1	nub.		2	1	764.0	2.8	S	2	cl.	
	Pola	756.9	+0.1	12.1	WNW	2	lluvia		7	14	9	759.2	12.2	SE	1	nub.
	Viena	762.2	+0.4	7.2	N	1	nub.		14	6	761.4	10.1	NNE	1	nub.	
	Berlin	762.7	0.0	5.2	S	2	nub.		11	6	762.9	8.0	S	2	c. d.	
Berna	765.0		4.7	SW	0	nub.		12			765.1	4.8	SW	0	lluvia	
Islas Británicas	Stornoway	742.4	-2.3	8.3	SE	4	nub.	Pl. a	Sup	11	0.1	753.4	8.9	SW	4	nub.
	Shields	749.0	-0.8	6.7	SE	4	lluvia	Pl. a	18	12.7	5.0	757.2	11.7	S	7	nub.
	Valentia	755.9	+0.2	10.0	SW	4	nub.	Pl. a	12.7	11.8	6.7	749.3	11.8	S	5	nub.
Francia	Gris Nex	756.1	-2.0	7.4	S	5	lluvia	Pl. a	1	12	4	712.1	8.2	WNW	5	c. nub.
	St. Mathieu	761.1	+1.0	10.9	N	4	Truena	Pl. a	5	13	10	714.9	10.0	SW	4	lluvia
	Isla de Aix	764.4	-0.7	10.1	WNW	6	nub.	Pl. a	11	13	10	768.8	2	SW	5	nub.
	Biarritz	769.2	+0.3	12.3	NW	2	nub.	Pl. a	1	13	8	771.2	12.2	WNW	3	c. d.
	Paris	711.2	-1.7	7.3	S	2	lluvia	Pl. a	7	14.0	4.1	764.2	10.5	NW	2	c. d.
	Clermont	766.8	-0.8	7.0	S	2	nub.		2	13.8	5.6	767.2	8.7	NW	4	c. nub.
	Perpiñán	759.3	+0.5	10.4	NW	7	nub.		18.0	8.6	767.5	14.1	NW	4	nub.	
	Cabo Sicié	763.2	+0.5	9.2	SW	6	c. d.	Pl. a	15	1.0	761.9	11.8	N	7	c. d.	
	Niza	760.4	+0.5	11.6	NE	2	c. d.	Pl. a	18	8	760.0	10.2	SE	0	c. d.	
Italia	Liorna	759.6	0.0	13.5	N	2	nub.		Sup			759.9	14.2	S	1	c. d.
	Roma	759.0	+0.2	15.0	SE	0	cl.					761.8	13.2	SW	0	nub.
	Cagliari	755.1		12.2	WNW	4	cl.					764.0	18.8	W	5	c. nub.
	Palermo	765.0	0.0	17.6	S	2	cl.					765.6	15.2	WNW	1	cl.
Portugal	Porto	774.5	+0.6	13.0	S	2	nub.	Pl. a	15.0	9	774.2	12.2	SE	1	nub.	
	Lisboa	773.2	+0.8	12.5	NNE	2	nub.	Truena	19	11	772.5	12.1	NW	5	c. d.	
	Lagos	772.2	+1.0	18.4	SE	1	cl.	lluvia	22	10	774.4	14.0	N	2	cl.	
	Horta	773.2	+0.3	15.6	SEW	4	nub.	Pl. a	17	15	772.7	15.4	SW	2	nub.	
	Angra	772.5	+0.3	15.6	W	1	nub.	Pl. a	16	13	773.9	15.7	S	1	nub.	
	Punta Delgada	774.0	-0.1	12.8	SE	0	c. d.	lluvia	17	13	774.7	14.5	SE	0	cl.	
	Funchal	764.5	+0.4	16.5	NE	2	cl.	Pl. a	19	13	770.1	15.1	NNE	2	cl.	
Marruecos y Argelia	Tánger															
	Casablanca	767.1		14.0	NW	1	cl.		20	14	763.7	22.8	N	2	nub.	
	Nemours Oran	769.7		24.0	S	2	cl.		28	12	767.7	16.6	N	2	nub.	
	Argel	759.2		15.6	SE	0	cl.	lluvia	12	12	768.5	16.2	SE	0	nub.	
	Cap de Garde	769.0		14.6	NW	2	nub.	Pl. a	21	12	768.2	13.8	SW	2	nub.	
	Túnez															
Beitira	769.2		13.5	NW	1	cl.		18	16	767.7	12.4	NW	1	cl.		

#### Radiogramas

#### Precios de suscripción

Un año... 18 pesetas. Un semestre... 9 pesetas.

Administrador

(Habilitado del material de la Dirección general del Instituto Geográfico y Estadístico. Madrid)

#### Dirección: Adresse: Address:

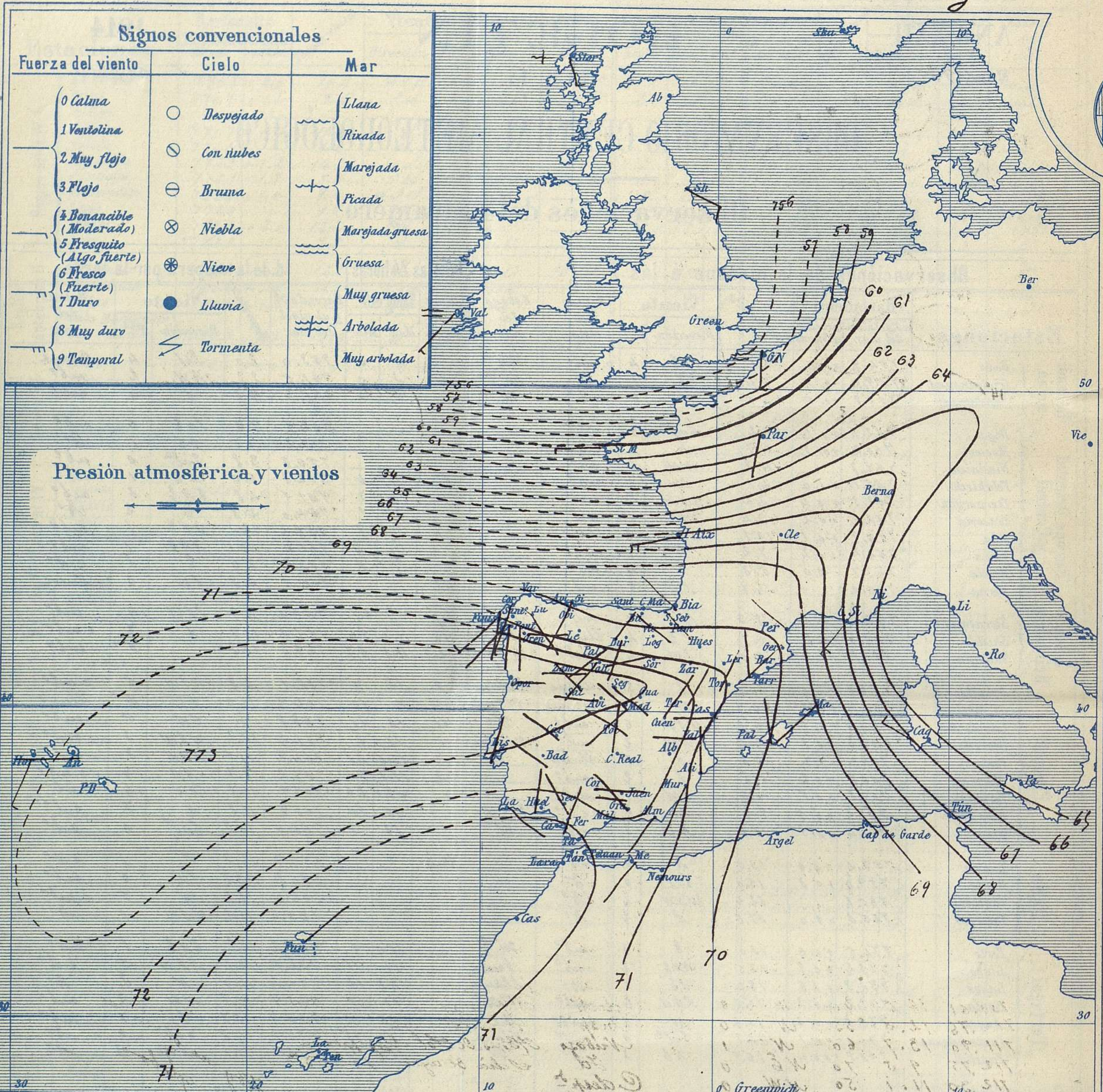
Señor

Jefe del Observatorio Central Meteorológico

Parque del Retiro

Madrid. (ESPAÑA)

Apartado n.º 285.



Estado general

Una borrasca bastante intensa se halla al Occidente de Escocia y su influjo alcanza a nuestras costas del Norte y del Noroeste, produciendo ligeras lluvias con vientos moderados del tercer cuadrante.

El cielo está por todas partes con muchas nubes y la temperatura se mantiene suave: la máxima de ayer fue de 26 grados en Sevilla y la mínima de hoy ha sido de 1 grado en Teruel.

Las presiones elevadas se extienden desde las Azores a las costas de Portugal

*Sarría*

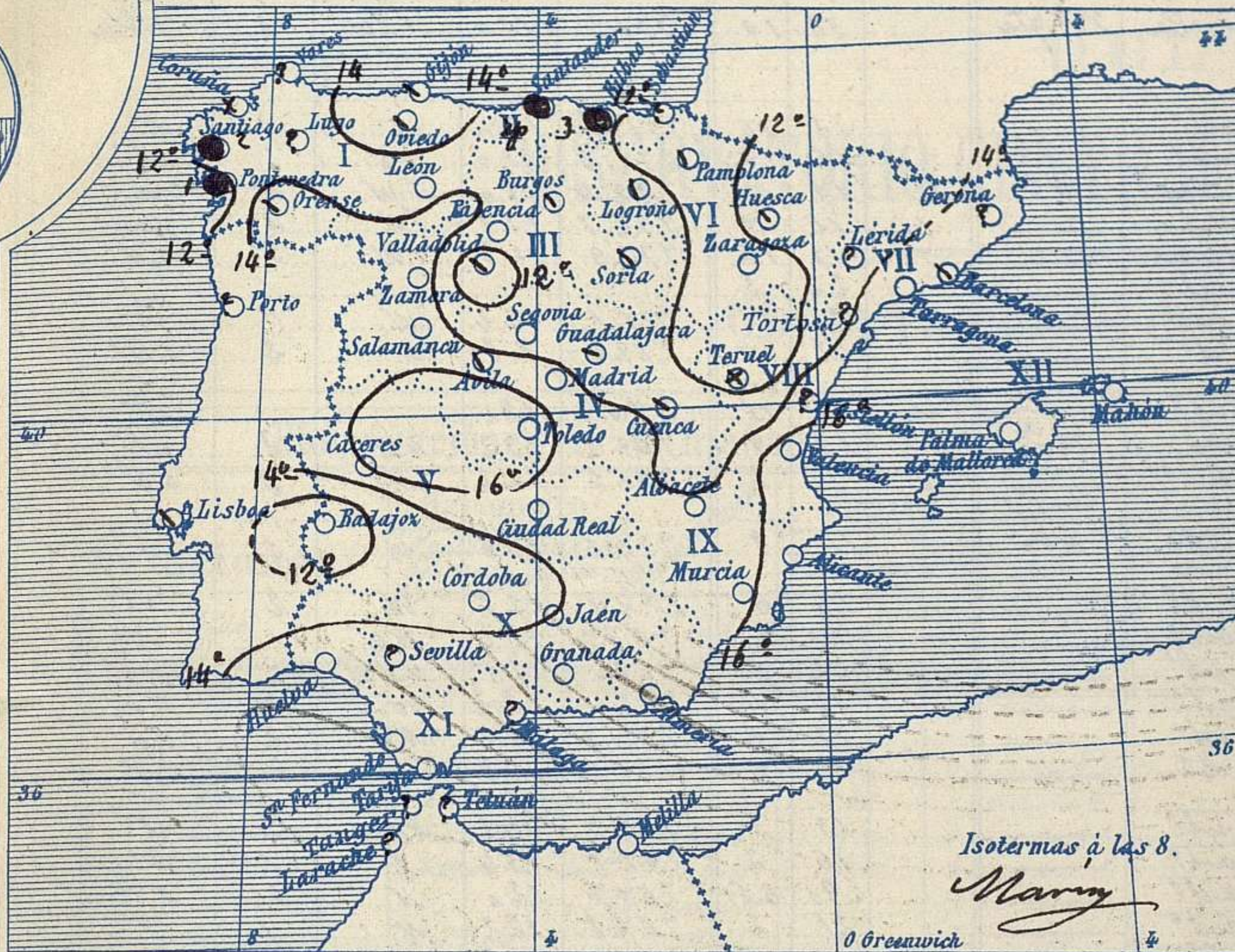
El Director general: Martin Sánchez

El Ingeniero Geógrafo Jefe del Observatorio. J. Galbis



Temperaturas y Lluvias

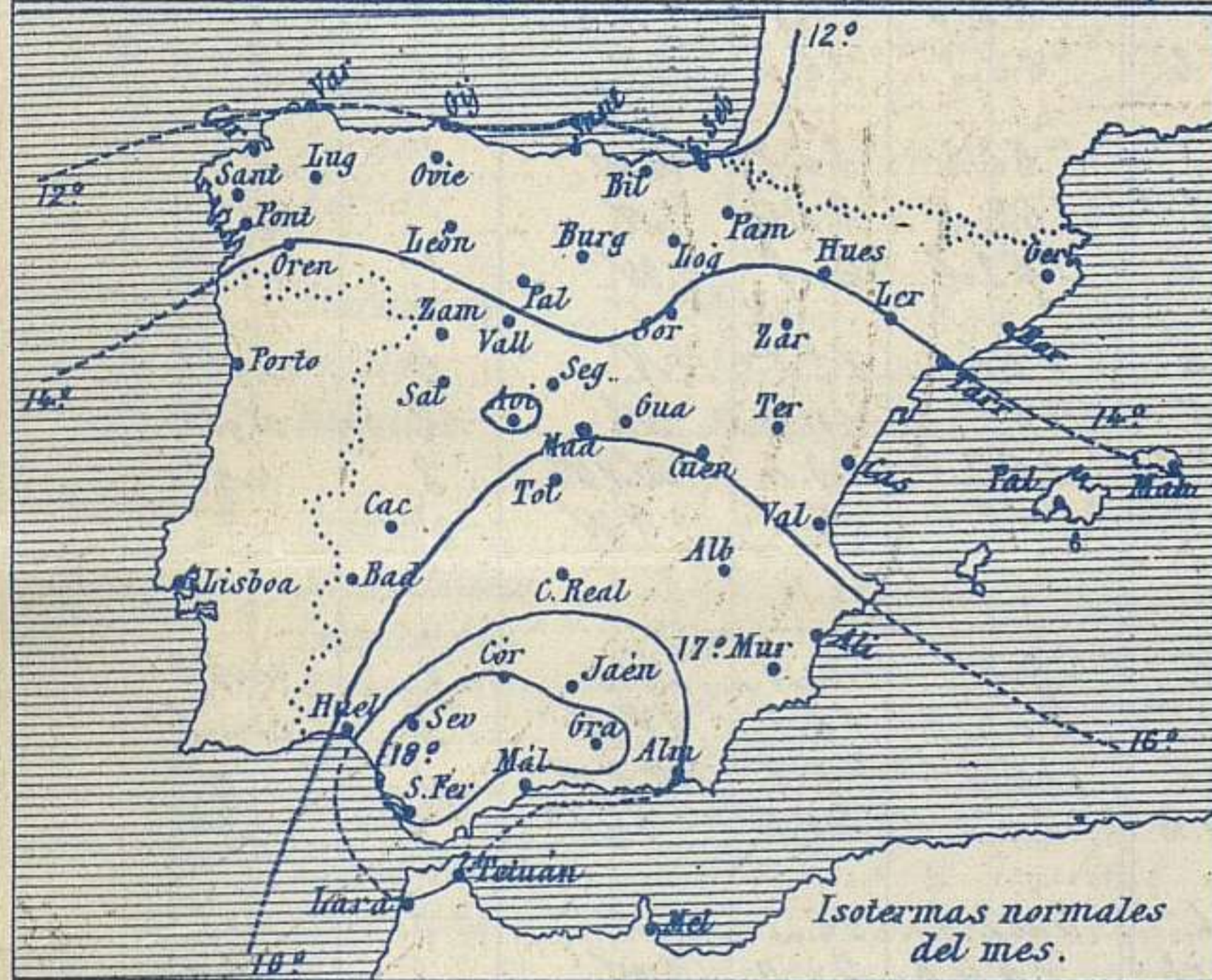
Tiempo probable



EN LAS REGIONES

- I
- II
- III
- IV
- V
- VI
- VII
- VIII
- IX
- X
- XI
- XII

No se hizo predicción.



Los números colocados al lado de ● designan m/m de lluvia recogida.

Telegrama para las Comandancias de Marina depositado a las.....h.....m

No se envia telegrama

Observaciones de Madrid entre 12<sup>h</sup> del dia 4 y 12<sup>h</sup> del dia 5

Observaciones aerológicas

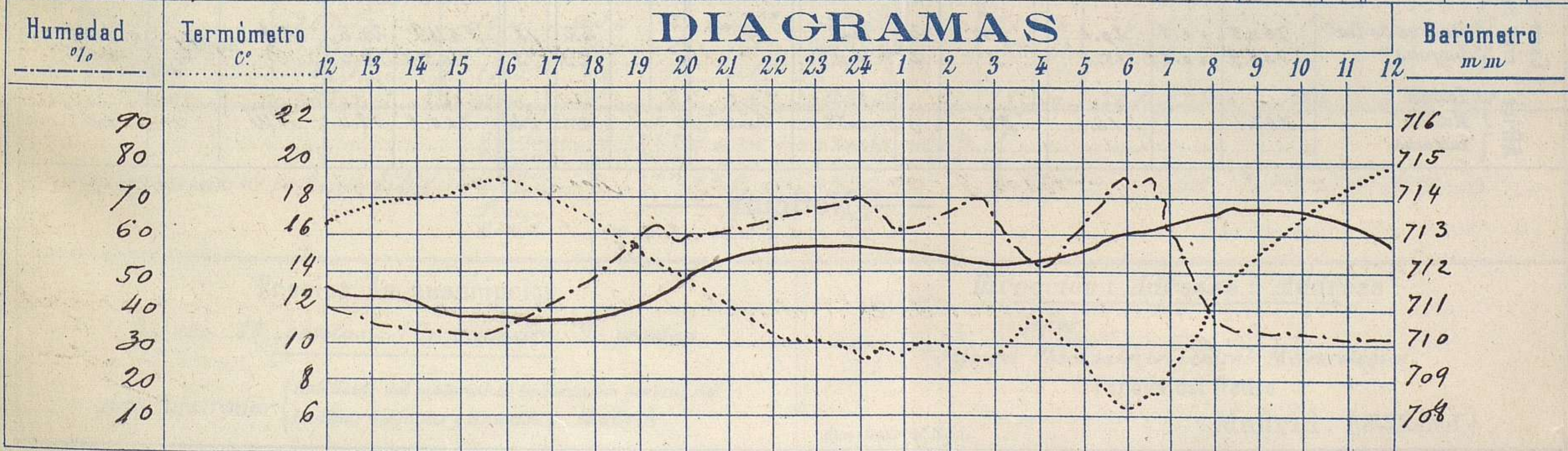
PARQUE DEL RETIRO (Altitud 667 m<sup>s</sup>)

Hora.....

Hora	Barómetro m m	Termómetro C°	Humedad o/o	Viento		Lluvia o Nieve	Estado del Cielo	Notas	Alturas	Dirección del viento	Fuerza 0 a 9	Alturas	Dirección del viento	Fuerza 0 a 9	
				Dirección	F <sup>ra</sup> 0 a 9										
12	700.61	16.6	4.0	W	0		C. desp.	Temp. máx. a la sombra 19.5							
16	710.76	12.0	3.5	N	0		Dep.	Id. mín. = 6.5							
20	711.90	13.7	6.0	N	1		Nuboso	Horas de Sol despejado en							
24	712.75	9.5	7.0	N.E	0		Id.	el día de ayer 10 <sup>h</sup> - 50 <sup>m</sup>							
4	712.30	11.1	5.0	N.W	0		C. desp.								
8	713.61	12.4	3.6	N.W	0		Id.								
12	712.67	19.5	3.2	W	1		Id.								

no se hizo

DIAGRAMAS



# Observaciones de España

Observaciones de la mañana á 8 horas									Id. en las 24 horas		Id. de la vispera á 16 horas					
Estaciones	Barómetro		Temperatura	Viento		Estado del cielo	Estado del mar	Lluvia ó nieve	Temp. extr. <sup>as</sup>		Barom. á 0° y al nivel del mar	Temperatura	Viento		Estado del cielo	
	á 0° y al nivel del mar	Variación en 3 horas		Dirección	F <sup>za</sup>				Max. <sup>a</sup>	Min. <sup>a</sup>			Dirección	Fuerza		
Región del N.W. I.	La Coruña	771.1	0.0	13.0	S.W.	2	nubl.	N <sup>a</sup> g <sup>ta</sup>	15	10	771.3	13.0	N.W.	2	nubl.	
	Vares															
	Avilés	770.1	+0.8	16.6	S.W.	4	emb.		15	16	771.2	13.4	N	2	N.	
	Gijón	769.2		14.2	S.W.	0	emb.		15	11	770.2	13.0	N.E.	1	emb.	
	Oviedo	762.0	+0.6	12.2	S.W.	5	nubl.	N <sup>a</sup>	2	17	14	772.4	17.0	S.W.	4	emb.
	Finisterre	772.7	0.0	10.7	S.W.	2	lluvic.		1	16	9	772.7	13.2	S.W.	2	emb.
	Santiago	772.4	+0.2	11.4	Gal <sup>a</sup>	2	lluvic.		1	17	14	772.9	14.3	S.W.	5	emb.
	Pontevedra	769.2		10.0	S.P.E.	1	emb.		2	2	3					
Lugo	772.4	+1.0	14.5	S	0	emb.		2	0	11	771.1	16.2	N	1	g <sup>o</sup>	
Orense	771.2		9.6	W	4	c. d.		12	5	762.6	2.8	N	2	c. d.		
León																
Región Cantábrica II	Santander	768.9	+0.5	13.5	Gal <sup>a</sup>		emb.		4	15	11	770.3	12.0			g <sup>o</sup>
	Punta Galea	762.4	+0.5	13.0	S.W.	2	emb.	N <sup>a</sup>	13	9	769.9	13.2	N.W.	2	emb.	
	Bilbao	770.7	0.0	12.0	S.E.	0	emb.		2	14	9	771.5	14.2	N	2	c. d.
	Cabo Machichaco															
	San Sebastián	770.2	+0.3	16.2	S.E.	0	c. emb.	N <sup>a</sup> g <sup>ta</sup>	14	8	771.6	13.6	W	5	g <sup>o</sup>	
Región del Duero III	Zamora	772.2	+1.0	11.4	W	1	c. d.		17	6	772.1	15.1	W	2	emb.	
	Palencia	772.5	+0.6	10.5	S.W.	2	emb.		15	4	769.4	15.0	N.W.	1	g <sup>o</sup>	
	Burgos	771.2	+0.7	8.0	S.W.	0	emb.		12	5	763.1	12.5	N.W.	0	emb.	
	Soria	770.1	+0.1	9.8	W	2	emb.		14	4	768.4	7.3	N.W.	2	c. d.	
	Valladolid	772.9	+1.0	7.0	S.W.	1	emb.		17	6	769.9	16.2	N.W.	2	c. d.	
	Salamanca	772.7		11.4	S.W.	1	g <sup>o</sup>		17	4	770.5	14.8	N	2	g <sup>o</sup>	
Región Central IV	Ávila	772.5		9.0	W	0	emb.		12	5	769.9	11.8	N.W.	2	g <sup>o</sup>	
	Segovia	772.6	+0.7	7.9	S.E.	2	emb.		16	3	769.7	13.4	S	1	g <sup>o</sup>	
	Madrid	772.2	+0.2	12.4	N.W.	0	c. d.		20	6.5	767.7	13.0	N	0	g <sup>o</sup>	
	Toledo	771.7	+0.5	12.6	N.W.	1	c. d.		21	2	767.8	12.2	N	1	g <sup>o</sup>	
	Guadalajara	775.6	+0.5	9.6	N.W.	0	emb.		19	5	768.0	17.2	N	1	g <sup>o</sup>	
	Cuenca	771.0	+0.2	11.5	N.E.	1	emb.		17	4	766.8	16.0	N	3	g <sup>o</sup>	
Extrem <sup>a</sup> Mancha V	Cáceres	777.8		14.6	N.W.	2	g <sup>o</sup>		22	9	768.2	20.2	N.W.	1	g <sup>o</sup>	
	Badajoz	773.6	+0.5	10.2	N.E.	1	g <sup>o</sup>		21	3	769.9	20.6	N	1	g <sup>o</sup>	
	Ciudad Real	772.5	+1.2	11.6	N	1	g <sup>o</sup>		25	6	763.8	20.8	W	1	g <sup>o</sup>	
Alto Ebro VI	Logroño	770.3		10.2	S.W.	0	emb.		16	6	770.0	15.5	N	1	c. d.	
	Pamplona	769.5	0.0	9.6	N	0	emb.		12	5	769.2	10.7	W	2	c. d.	
	Huesca	769.5	0.0	10.2	N.W.	5	emb.		17.5	5.3	767.9	13.4	N.W.	8	emb.	
	Zaragoza	770.6	0.0	10.0	N.W.	2	c. d.		17	5	763.6	16.0	N.W.	2	g <sup>o</sup>	
Cataluña VII	Lérida	771.1	0.0	10.6	S.W.	1	c. d.		21	5	762.7	16.2	S.W.	0	emb.	
	Gerona	768.6		15.9	S.W.	1	c. emb.	N <sup>a</sup> g <sup>ta</sup>	21	11	765.9	16.1	S.W.	2	c. emb.	
	Barcelona	769.8		14.4	N.W.	2	c. d.		22	11	766.6	12.8	N.W.	3	c. d.	
	Tarragona	769.2	0.0	17.6	N.W.	2	c. d.		21	12	767.1	20.4	Gal <sup>a</sup>	0	g <sup>o</sup>	
Tortosa																
Levante VIII	Teruel	772.5		5.4	N.E.	0	nubl.		16	1	769.2	14.2	N	5	emb.	
	Castellón	767.0	+0.2	17.2	W	0	g <sup>o</sup>	Plana	22	12	764.2	20.4	W	2	emb.	
	Valencia	770.1	+2.1	16.2	W	0	g <sup>o</sup>		22	9	765.2	19.2	S.E.	0	g <sup>o</sup>	
Región del S.E. IX	Albacete	762.6	+1.1	10.1	W	1	g <sup>o</sup>		21	4	766.7	19.7	W	2	g <sup>o</sup>	
	Alicante	770.2	+1.2	17.2	N	0	g <sup>o</sup>		22	11	767.3	17.6	N.E.	0	emb.	
	Murcia	771.5		15.0	S.W.	1	g <sup>o</sup>		25	16	761.9	25.0	S.W.	2	emb.	
Cuenca del Guadalquivir X	Sevilla	771.3		15.6	N.W.	2	g <sup>o</sup>		26	10	762.7	24.2	N.W.	1	g <sup>o</sup>	
	Córdoba	771.5	+1.0	11.6	S	1	c. d.		24	8	767.6	23.2	W	2	c. d.	
	Jaén	772.0		15.2	N	0	g <sup>o</sup>		22	11	767.7	20.8	W	0	g <sup>o</sup>	
	Granada	772.1	+1.2	11.2	N.W.	0	g <sup>o</sup>		21	7	762.2	20.2	N	1	c. emb.	
Costa del Sur XI	Huelva	771.0		15.0	N	4	g <sup>o</sup>	N <sup>a</sup>	25	10	767.7	25.2	N	1	g <sup>o</sup>	
	San Fernando	770.4	+0.7	11.7	N.W.	1	g <sup>o</sup>	Plana	21	10	762.9	12.5	N.W.	2	c. d.	
	Tarifa	769.0	+0.7	15.5	Gal <sup>a</sup>	0	g <sup>o</sup>	Plana	18	13	767.5	12.3	N.W.	2	emb.	
	Málaga	769.4		15.0	S.W.	1	g <sup>o</sup>	Plana	21	12	767.4	17.2	S.W.	1	g <sup>o</sup>	
	Almería															
Canarias XII	Palma	769.6	+1.2	14.4	N	2	emb.	N <sup>a</sup> g <sup>ta</sup>	23	12	767.7	20.4	N	2	c. d.	
	Mahón	769.3	+0.2	15.6	N.W.	2	emb.		22	11	762.0	16.0	N	2	c. d.	
Canarias XIII	Sa Cruz de Ten <sup>e</sup>	761.5	+0.2	20.0	S.W.	2	emb.	N <sup>a</sup> g <sup>ta</sup>	22	12	761.2	20.6	N.E.	2	c. emb.	
	Laguna	766.9	+0.7	15.4	S	2	c. d.		23	12	765.7	18.4	S	2	emb.	
Africa	Tetuan															
	Melilla	767.1		16.0	S.W.	0	g <sup>o</sup>	g <sup>ta</sup>	21	12	766.1	12.0	N.W.	0	emb.	
Larache																

Noticias