

# DIRECCIÓN GENERAL DEL INSTITUTO GEOGRÁFICO Y ESTADÍSTICO

AÑO XXII

## BOLETÍN

1914

Núm. 26

DEL

26 de Enero

### OBSERVATORIO CENTRAL METEOROLÓGICO

#### Observaciones del Extranjero

Observaciones de la mañana á las 7 <sup>h</sup>										Id. en las 24 horas			Id. de la vispera por la tarde				
Estaciones	Barómetro		Temperatura	Viento		Estado del cielo	Estado del mar	Lluvia ó nieve	Temp. extr. <sup>as</sup>		Barom. a 0° y al nivel del mar	Temperatura	Viento		Estado del cielo		
	a 0° y al nivel del mar	Variación en 3 horas		Dirección	F <sup>va</sup>				Max. <sup>a</sup>	Min. <sup>a</sup>			Dirección	F <sup>va</sup>			
Escandinavia	Bodo	730.5	-0.8	3.0	W	4	c. cub. <sup>o</sup>	M. da	14	14	1	732.4	3.6	W	4	c. cub. <sup>o</sup>	
	Cristiansund	734.4	-0.1	2.4	W	2	Lluvia	M. de opa	19	7	2	744.9	4.5	W.N.W.	6	Lluvia	
	Shudesnoes	743.7	+1.6	+5.8	W.S.W.	9	Lluvia	M. de opa	10	8	2	747.4	7.8	W.S.W.	8	Lluvia	
Europa Oriental y Central	Riga	753.2	-1.1	2.2	W.S.W.	2	cub. <sup>o</sup>		2			757.2	2.0	W.S.W.	4	c. cub. <sup>o</sup>	
	Moscou	749.5	-1.1	1.8	S.W.	4	cub. <sup>o</sup>		1			727.9	-2.9	S.W.	4	niebla	
	Nicolaiew	771.5		-7.5	Cal	0	c. cub. <sup>o</sup>					772.4	-3.3	W	0	cub. <sup>o</sup>	
	Feldkirch	776.6	-0.4	-14.0	N.E.	1	S.		-10	-19		778.7	-14.0	N.E.	1	S.	
	Czernowitz	772.1	-0.1	-3.7	N	2	cub. <sup>o</sup>		-2	-5		773.8	-7.2	Cal	0	S.	
	Cracovia	772.6	-0.5	-9.3	W.N.W.	1	ub. <sup>o</sup>		-1	-9		774.5	-5.3	N.W.	1	ub. <sup>o</sup>	
	Pola	794.3	-0.2	-0.5	N.N.W.	1	S.		6	-1		795.8	1.9	N.N.W.	1	S.	
	Viena	776.1	-0.2	-11.6	Cal	0	niebla		-8	-12		777.4	-9.6	Cal	0	niebla	
	Berlin	766.1	-0.9	-0.6	S.W.	3	S.		2	-8		770.7	-1.0	S.W.	2	S.	
	Berna	772.2		-10.9	S.W.	0	ub. <sup>o</sup>					777.8	-9.4	S.W.	0	ub. <sup>o</sup>	
Islas Británicas	Stornoway	751.8	+1.0	2.8	N.W.	5	ub. <sup>o</sup>	M. de opa	29.1	7.2	2.2	741.2	4.4	S	2	Lluvia	
	Shields	758.7	+0.2	5.6	W.S.W.	3	S.	M. de opa	12.2	5.0		754.9	11.7	S.W.	7	c. cub. <sup>o</sup>	
	Valentia	765.8	+1.5	7.2	W	5	c. cub. <sup>o</sup>	Grueso	11.4	11.2	5.0	757.2	2.4	S.W.	7	ub. <sup>o</sup>	
Francia	Gris Nez	765.2	-0.7	3.4	S.S.W.	6	cub. <sup>o</sup>	M. de opa		5	3	769.0	4.2	S.S.W.	6	cub. <sup>o</sup>	
	St. Mathieu	767.0	+0.2	8.0	W	2	Lluvia	M. de opa	2	10	7	769.9	9.0	S	4	cub. <sup>o</sup>	
	Isla de Aix	770.5	0.0	3.0	S	3	c. cub. <sup>o</sup>	M. de opa	8	2		772.5	4.2	S.E.	3	c. d. <sup>o</sup>	
	Biarritz	771.8	+0.2	9.0	S	2	S.	M. de opa	14	8		772.7	9.2	S.E.	2	S.	
	Paris	769.5	-0.7	-0.4	S	3	cub. <sup>o</sup>		4.0	-9.0		773.4	-0.4	S	2	S.	
	Clermont	774.1	+0.1	-3.0	Cal	0	S.		6.4	-3.5		775.9	3.7	Cal	0	S.	
	Perpiñan	774.1	-0.2	7.0	S.W.	2	c. d. <sup>o</sup>		9.2	1.0		775.5	3.0	S.E.	1	c. d. <sup>o</sup>	
	Cabo Sicié	772.5	-0.1	5.6	W	1	niebla	M. de opa	11	8		775.2	7.4	W	2	niebla	
	Niza	775.1	-0.4	2	Cal	0	S.	Cal	11	2		776.1	4.5	S	1	S.	
Italia	Liorna	775.2	-0.5	9	E.N.E.	1	S.					775.4	7	S	0	c. d. <sup>o</sup>	
	Roma	775.3	+0.2	-1.0	N	1	S.					776.2	5	N	0	S.	
	Cagliari	773.9		0	N.W.	1	S.					772.9	7.2	S	1	S.	
	Palermo	775.6	0.0	5	S	0	S.					775.7	7	S.E.	0	c. d. <sup>o</sup>	
Portugal	Porto	772.9	+0.4	6.0	S.E.	4	cub. <sup>o</sup>	M. de opa	12	3		773.8	8.1	S.E.	4	S.	
	Lisboa	771.4	+0.7	7.2	N.E.	4	S.	Grueso	13	7		776.0	11.0	N.N.E.	5	S.	
	Lagos	774.3	+0.7	12.0	S	1	c. cub. <sup>o</sup>	M. de opa	17	8		779.3	9.6	N	1	S.	
	Horta	774.7	+0.7	13.8	N.E.	5	ub. <sup>o</sup>	M. de opa	7	17	13	772.9	13.5	N.E.	5	c. cub. <sup>o</sup>	
	Angra	775.7	+1.6	11.6	S	2	c. cub. <sup>o</sup>	M. de opa	4	14	10	772.5	12.0	N.E.	4	Lluvia	
	Funchal	770.6	+0.5	11.8	N	3	ub. <sup>o</sup>	M. de opa	19	11		770.6	14.0	N	3	ub. <sup>o</sup>	
Marruecos y Argelia	Tánger	760.1		13.2	S	3	cub. <sup>o</sup>	Riz. <sup>a</sup>	1	14	11	767.3	12.8	N.E.	3	cub. <sup>o</sup>	
	Casablanca																
	Nemours																
	Argel	770.2		10.4	S	3	ub. <sup>o</sup>										
	Cap de Garde																
Túnez	773.7		10.0	N.E.	1	c. cub. <sup>o</sup>											

**Radiogramas de la Torre Eiffel**

Ouessant = 766.2 = W.N.W. = 2 = cub. <sup>o</sup> = M. de opa	}	Observa <sup>n</sup> a las 7 horas de hoy.
Marsella = 774.4 = S.E. = 3 = S. = M. de opa		
Beldier = 762.9 = S.W. = 4 = cub. <sup>o</sup> = M. de opa		
Hokolmo = 743.2 = S.W. = 8 = cub. <sup>o</sup> = M. de opa		
Prasa = 773.8 = S.W. = 1 = niebla		
Grubice = 774.1 = Cal = 0 = S.		

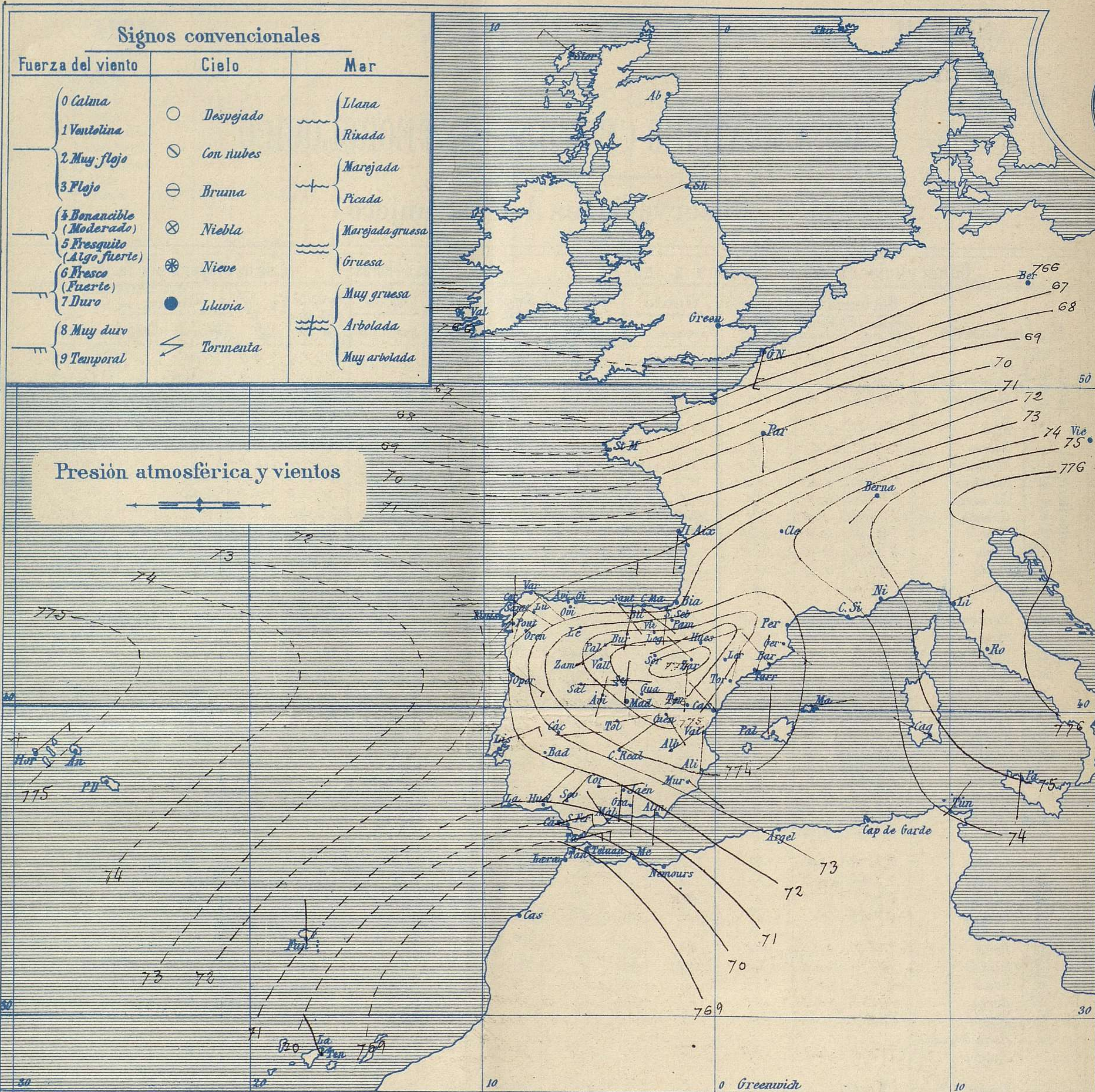
**Precios de suscripción**  
 Un año...18...pesetas. Un semestre...9...pesetas.

**Administrador** { Habilitado del material de la Dirección general del Instituto Geográfico y Estadístico. Madrid

**Dirección: Adresse: Address:**  
 Señor  
 Jefe del Observatorio Central Meteorológico  
 Parque del Retiro  
**Madrid. (ESPAÑA)**

Apartado n.º 285.





**Estado general**

La depresión barométrica del Sur de España se aleja hacia Marruecos por lo cual, el tiempo aunque ha mejorado algo aun se mantiene lluvioso para Andalucía y el viento sopla con fuerza de la región del Este en el estrecho de Gibraltar, levantando mar gruesa; por el resto de la Península Ibérica el cielo está con muchas nubes y el viento sopla flojo de dirección variable: la temperatura máxima de ayer fue de 13 grados en San Sebastián y la mínima de hoy ha sido de 4 grados bajo cero en León.

Las presiones elevadas residen hacia el centro de Europa unas y otras en el de nuestra Península

*Saura*

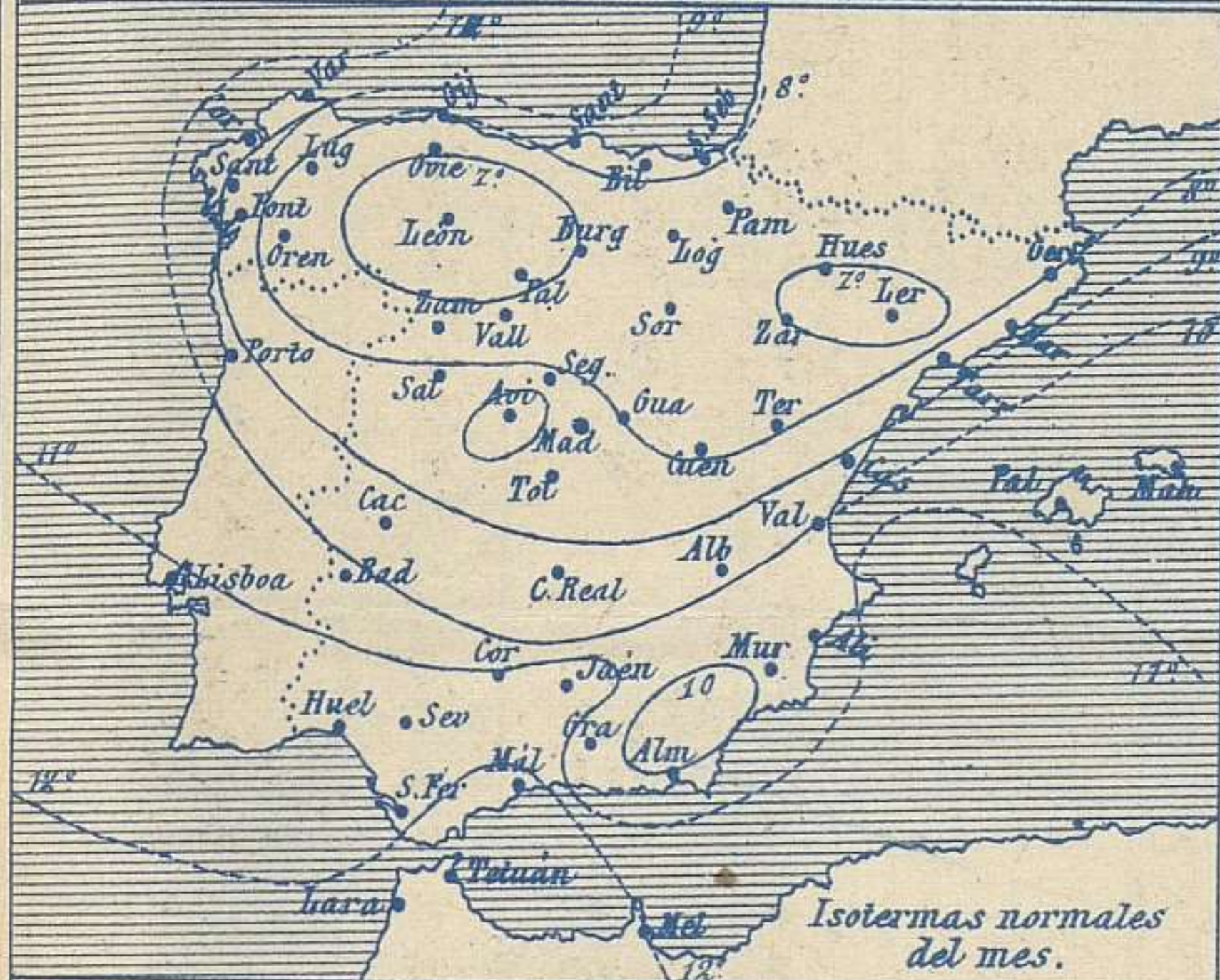
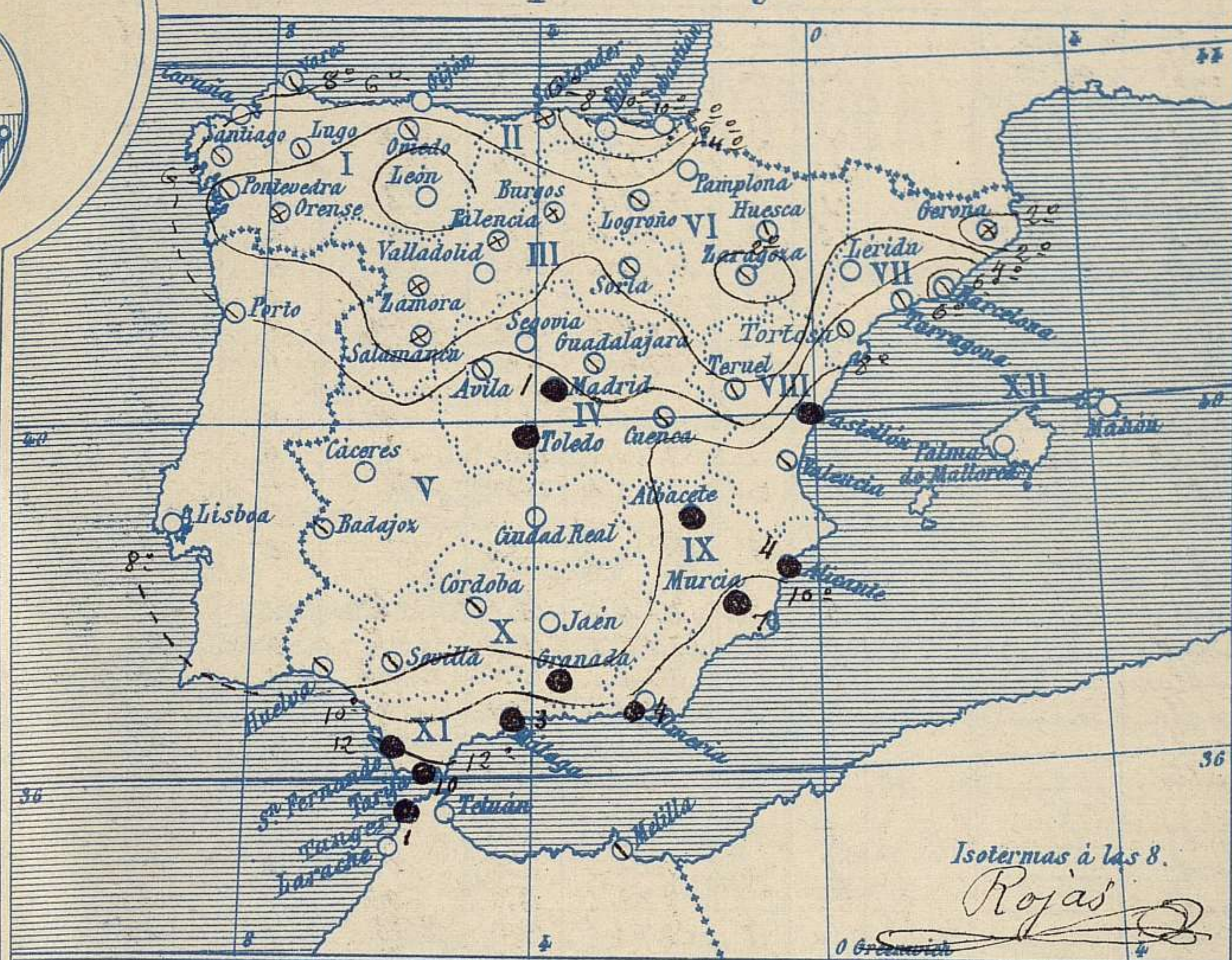
El Director general: Martin Sánchez

El Ingeniero Geógrafo Jefe del Observatorio. J. Galbis





Temperaturas y Lluvias



Los números colocados al lado de ● designan m/m de Uuvia recogida.

Tiempo probable

EN LAS REGIONES

- I } Vientos flojos o moderados de la región del Sur y tiempo incierto.
- II }
- III }
- IV }
- V } Vientos flojos o moderados de dirección variable y buen tiempo.
- VI }
- VII }
- VIII }
- IX }
- X } Vientos moderados o fuertes de la región del Este y tendencia a mejorar el mar.
- XI }
- XII } Vientos moderados de la región del Norte y buen tiempo.

Telegrama para las Comandancias de Marina depositado a las 13.h. 30.m

Sobre Marruecos se halla el centro borrascoso. Hay mar gruesa en las costas Occidentales de Africa y en el estrecho de Gibraltar. Es posible que continúe el Levante en el Estrecho.

Observaciones de Madrid entre 12<sup>h</sup> del día 25 y 12<sup>h</sup> del día 26

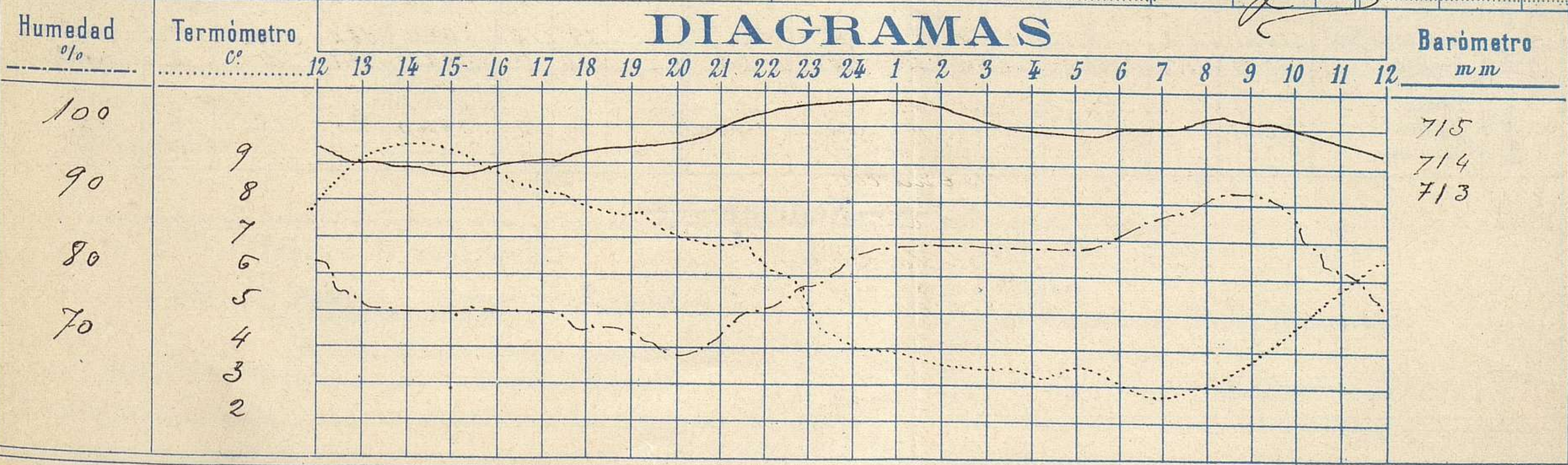
PARQUE DEL RETIRO (Altitud 667 m<sup>s</sup>)

Observaciones aerológicas

Hora 11<sup>h</sup>

Hora	Barómetro m m	Termómetro C°	Humedad %	Viento		Lluvia o Nieve	Estado del Cielo	Notas
				Dirección	F <sup>ra</sup> 0 a 9			
12	714.43	7.7	82	NE	0	0.7	Despej.	Temp. máx. a la sombra 9.5
16	713.95	8.7	75	NNE	1	1	nub.	Id. mín. = id. 2.7
20	714.53	7.0	69	NE	1	1	Cub.	Horas del Id. despejado
24	715.26	4.1	82	ENE	1	1	Id.	en el día de ayer.
4	714.91	3.3	83	ENE	1	1	Cub.	4 <sup>h</sup> - 140 m
8	715.34	3.1	90	N	1	0.5	Id.	
12	714.31	6.5	70	NE	1	1	Id.	

Alturas	Dirección del viento	Fuerza 0 a 9	Alturas	Dirección del viento	Fuerza 0 a 9
100	Id.	2			
250	E	1			
500	SE	2			
750	Id.	2			
1000	Id.	2			





# Observaciones de España

Observaciones de la mañana á 8 horas										Id. en las 24 horas		Id. de la vispera á 16 horas			
Estaciones	Barómetro		Temperatura	Viento		Estado del cielo	Estado del mar	Lluvia ó nieve	Temp. extr. <sup>as</sup>		Barom. <sup>o</sup> á 0° y al nivel del mar	Temperatura	Viento		Estado del cielo
	á 0° y al nivel del mar	Variación en 3 horas		Dirección	F <sup>ta</sup>				Max. <sup>a</sup>	Min. <sup>a</sup>			Dirección	Fuerza	
Región del N.W. I.	La Coruña	772.2	0.0	6.0	S.E.	1	neb. <sup>o</sup>	M <sup>da</sup> gpa	13	2	769.9	11.0	S.E.	2	cub. <sup>o</sup>
	Vares	770.1	-0.2	7.7	S.E.	2	neb. <sup>o</sup>	M <sup>da</sup>	12	4	770.1	6.6	N.W.	1	N <sup>o</sup>
	Avilés	771.5	0.0	3.0	N.W.	1	cub. <sup>o</sup>	llama	11	2	772.1	10.2	N.W.	1	N <sup>o</sup>
	Gijón	771.7	0.0	2.8	S.W.	1	cub. <sup>o</sup>	—	11	1	771.8	8.4	S.E.	1	cub. <sup>o</sup>
	Oniedo	771.2	0.0	10.0	S.E.	3	neb. <sup>o</sup>	M <sup>da</sup>	13	10	772.1	12.3	S.E.	2	neb. <sup>o</sup>
	Finisterre	772.3	-0.1	3.9	S.W.	2	neb. <sup>o</sup>	—	12	3	772.4	8.9	S.W.	2	neb. <sup>o</sup>
	Santiago	772.6	0.0	2.8	N	2	neb. <sup>o</sup>	—	15	2	772.4	12.8	S.W.	2	N <sup>o</sup>
	Pontevedra	773.0	+1.0	2.0	S	0	neb. <sup>o</sup>	—	12	-1	769.6	5.5	N.W.	1	N <sup>o</sup>
	Lugo	774.8	0.0	1.0	S	1	cub. <sup>o</sup>	—	7	-4	774.6	2.0	N	1	N <sup>o</sup>
Región Cantábrica II	Santander	770.8	0.0	5.7	S.E.	2	neb. <sup>o</sup>	M <sup>da</sup>	14	4	770.1	10.1	S.W.	6	N <sup>o</sup>
	Punta Galea	770.0	-0.2	7.6	S.E.	5	cub. <sup>o</sup>	M <sup>da</sup>	11	3	770.2	10.1	S.E.	6	cub. <sup>o</sup>
	Bilbao	772.4	+0.2	8.2	S.E.	4	N <sup>o</sup>	—	13	7	772.4	12.6	S.E.	4	N <sup>o</sup>
	Cabo Machichaco	772.0	0.0	11.0	S	5	N <sup>o</sup>	Cal.	18	3	772.4	13.6	S.E.	5	N <sup>o</sup>
	San Sebastián	773.9	+1.0	-1.0	S.E.	0	neb. <sup>o</sup>	—	9	-3	774.6	6.1	N.E.	1	N <sup>o</sup>
Región Duero III	Lamora	775.6	+0.2	-1.6	S	1	neb. <sup>o</sup>	—	9	8	773.5	8.5	S.W.	0	N <sup>o</sup>
	Palencia	776.0	0.0	-2.8	N	0	neb. <sup>o</sup>	—	7	0	773.1	6.5	N.W.	0	N <sup>o</sup>
	Burgos	776.2	+0.1	-2.0	N.E.	0	neb. <sup>o</sup>	—	6	-3	774.7	5.2	N.E.	2	cub. <sup>o</sup>
	Soria	775.7	0.0	-0.2	N.E.	1	cub. <sup>o</sup>	—	9	-3	773.4	7.0	N.E.	0	N <sup>o</sup>
	Valladolid	773.6	+0.2	-0.6	S	1	neb. <sup>o</sup>	—	2	-2	773.4	7.0	S	2	N <sup>o</sup>
Región Central IV	Ávila	773.9	0.0	1.2	S.W.	0	neb. <sup>o</sup>	—	6	1	772.1	5.0	S.E.	2	cub. <sup>o</sup>
	Segovia	775.0	+0.1	-0.1	S	0	cub. <sup>o</sup>	—	9	-2	772.2	7.5	N	0	N <sup>o</sup>
	Madrid	775.9	+0.3	3.1	N	1	neb. <sup>o</sup>	—	1.2	2.5	773.2	8.7	N.W.	1	neb. <sup>o</sup>
	Toledo	775.1	+0.2	3.2	S	1	neb. <sup>o</sup>	—	10	8	772.5	9.6	S.E.	2	neb. <sup>o</sup>
	Guadalajara	775.2	+0.2	1.6	S	0	cub. <sup>o</sup>	—	10	0	772.1	9.6	S	1	cub. <sup>o</sup>
	Cuenca	775.3	+0.6	4.0	S.E.	3	neb. <sup>o</sup>	—	9	1	774.6	8.0	N.E.	2	neb. <sup>o</sup>
Extrem <sup>a</sup> Mancha V	Cáceres	773.2	0.0	5.2	S	1	N <sup>o</sup>	—	11	3	769.2	10.8	S	4	N <sup>o</sup>
	Badajoz	773.8	0.0	5.4	S	1	neb. <sup>o</sup>	—	14	4	771.3	12.2	S	1	neb. <sup>o</sup>
	Ciudad Real	773.9	0.0	3.6	N.E.	3	cub. <sup>o</sup>	—	10	2	772.6	9.4	S	6	neb. <sup>o</sup>
	Logroño	775.0	0.0	2.6	S.E.	0	neb. <sup>o</sup>	—	8	1	774.3	7.9	S	4	N <sup>o</sup>
	Samplona	773.1	0.0	0.2	S	0	cub. <sup>o</sup>	—	10	-1	774.2	9.0	S	1	N <sup>o</sup>
Alto Ebro VI	Huesca	775.6	-0.5	2.4	S.W.	0	neb. <sup>o</sup>	—	12.0	0.2	776.2	8.8	S.W.	0	N <sup>o</sup>
	Uragoza	776.5	0.0	-0.4	N.W.	0	neb. <sup>o</sup>	—	10	-1	775.4	9.4	S	1	N <sup>o</sup>
	Lerida	777.9	0.0	0.4	S.E.	0	neb. <sup>o</sup>	—	12	-2	772.1	11.2	N.E.	0	cub. <sup>o</sup>
	Gerona	773.6	0.0	2.0	N.W.	0	neb. <sup>o</sup>	M <sup>da</sup>	12	7	773.3	11.2	S.W.	3	neb. <sup>o</sup>
Cataluña VII	Barcelona	774.7	0.0	2.5	N.W.	4	cub. <sup>o</sup>	M <sup>da</sup>	12	5	775.0	11.2	S.W.	3	2. neb. <sup>o</sup>
	Tarragona	774.9	-0.3	7.4	N.W.	2	cub. <sup>o</sup>	—	12	4	772.3	11.3	S	1	2. neb. <sup>o</sup>
	Tortosa	775.2	-0.8	7.2	N	0	neb. <sup>o</sup>	—	8	-2	773.8	2.5	S.E.	1	neb. <sup>o</sup>
	Teruel	771.2	-0.2	7.2	N.W.	1	neb. <sup>o</sup>	M <sup>da</sup>	12	8	771.7	11.2	N.W.	2	neb. <sup>o</sup>
Llevante VIII	Castellón	774.0	0.0	9.4	N.W.	0	neb. <sup>o</sup>	—	11	8	773.8	10.6	N.E.	2	neb. <sup>o</sup>
	Valencia	774.0	0.0	6.3	N.E.	2	neb. <sup>o</sup>	—	9	5	772.8	7.0	S	4	neb. <sup>o</sup>
	Albacete	773.2	-0.1	9.0	N	1	cub. <sup>o</sup>	M <sup>da</sup>	14	8	771.3	12.6	N.E.	6	neb. <sup>o</sup>
Región del SE IX	Murcia	772.5	0.0	10.0	S.E.	1	neb. <sup>o</sup>	—	7	12	771.0	12.0	S	5	cub. <sup>o</sup>
	Sevilla	771.0	0.0	8.0	N.E.	4	neb. <sup>o</sup>	—	16	6	768.2	15.0	N	6	N <sup>o</sup>
	Córdoba	771.5	0.0	5.2	S	1	neb. <sup>o</sup>	—	13	5	769.2	12.8	S.E.	3	cub. <sup>o</sup>
	Jaén	771.5	0.0	7.6	S	2	N <sup>o</sup>	—	13	6	768.7	11.8	N.W.	0	neb. <sup>o</sup>
Cuena del Guadalq. X	Granada	772.0	0.0	4.4	S	2	N <sup>o</sup>	—	12	3	769.4	8.0	S	1	neb. <sup>o</sup>
	Huelva	770.2	+0.6	12.2	S	4	cub. <sup>o</sup>	M <sup>da</sup>	17	4	769.0	16.0	S.E.	3	cub. <sup>o</sup>
	San Fernando	768.0	+0.4	13.4	S	7	neb. <sup>o</sup>	M <sup>da</sup>	15	7	768.9	12.0	S.E.	2	cub. <sup>o</sup>
	Tarifa	771.4	+0.4	10.4	N.W.	1	neb. <sup>o</sup>	M <sup>da</sup> gpa	10	14	765.4	12.2	S	6	neb. <sup>o</sup>
	Málaga	770.8	0.0	11.6	S	1	N <sup>o</sup>	llama	4	13	768.4	12.6	S	3	cub. <sup>o</sup>
Costa del Sur XI	Almería	773.8	+0.2	10.2	N	2	neb. <sup>o</sup>	M <sup>da</sup>	15	9	772.8	14.2	S	4	neb. <sup>o</sup>
	Palma	773.6	-0.3	11.8	S	2	neb. <sup>o</sup>	—	7	12	773.9	11.6	S	2	neb. <sup>o</sup>
	Mahón	769.4	+0.2	10.5	N.W.	2	neb. <sup>o</sup>	—	19	16	768.5	18.0	N.W.	2	neb. <sup>o</sup>
Canarias XII	Sa Cruz de Ten <sup>a</sup>	769.3	+0.4	11.5	N.W.	4	neb. <sup>o</sup>	Cal.	16	11	768.3	12.9	N	2	neb. <sup>o</sup>
	Laguna	766.2	0.0	11.6	N.W.	2	neb. <sup>o</sup>	—	14	7	764.0	13.0	N.E.	6	neb. <sup>o</sup>
Africa	Tetuan														
	Melilla														
	Larache														

— Noticias —