

DIRECCIÓN GENERAL DEL INSTITUTO GEOGRÁFICO Y ESTADÍSTICO

AÑO XXIV

BOLETÍN

1916

Núm.º 128

DEL

de Mayo

OBSERVATORIO CENTRAL METEOROLÓGICO

Observaciones del Extranjero

Observaciones de la mañana á las 7 ^h							Id. en las 24 horas			Id. de la vispera por la tarde					
Estaciones	Barómetro		Temperatura	Viento		Estado del cielo	Estado del mar	Lluvia ó nieve	Temp. ^s extr. ^{as}		Barom. ^o á 0 ^o y al nivel del mar	Temperatura	Viento		Estado del cielo
	á 0 ^o y al nivel del mar	Variación en 3 horas		Dirección	F ^{va}				Max. ^a	Min. ^a			Dirección	F ^{va}	
Escandinavia	Bodo	758.3	+0.4	2	2	Nub. ^o	Clava		2	0	756.6	2	2	5	nub. ^o
	Cristiansund Skudesnoes	756.3	0.0	7	0	Cal. ^o	M. ^{ta}	1	9	5	754.0	7	Cal. ^o	0	c.d. ^o
Europa Oriental y Central	Riga														
	Moscou														
	Nicolaiew														
	Feldkirch														
	Czernovitz														
	Cracovia														
	Pola														
	Viena														
Berlin															
Berna															
Islas Británicas	Stornoway														
	Shields														
	Valentia														
Francia	Grís Nex														
	St. Mathieu														
	Isla de Aix														
	Biarritz														
	Paris														
	Clermont														
	Perpiñán														
Cabo Sicié															
Niza															
Italia	Liorna														
	Roma														
	Cagliari														
	Palermo														
Portugal	Porto	752.4	+1.8	11.2	4	cub. ^o	Clava	15	12	9	759.0	10.0	W.SW	2	cub. ^o
	Lisboa	761.9	+1.4	1.2	2	c.d. ^o	Fruesa	4	15	10	756.0	11	W	4	cub. ^o
	Lagos	762.5	+1.2	1.2	1	cub. ^o	M. ^{ta}	8	18	14	758.6	17	SW	2	cub. ^o
	Horta	758.5	+1.0	13.8	4	nub. ^o	M. ^{ta}		15	12	756.4	18	N.E.	5	nub. ^o
	Flores														
	Punta Delgada	766.8	+1.2	12.8	1	cub. ^o	Del. ^o		15	11	764.8	12.4	N.E.	2	nub. ^o
	Funchal	761.2	+0.4	17	2	lluv. ^o	M. ^{ta}	4	20	17	758.2	19	SW	4	nub. ^o
Marruecos y Argelia	Tánger														
	Oran														
	Laghouat														
	Argel														
	Cap de Jiarde														
	Túnex														
Biskra															

Radiogramas

Precios de suscripción

Un año 18 pesetas. Un semestre 9 pesetas.

Administrador

Habilitado del material de la Dirección general del Instituto Geográfico y Estadístico. Madrid

Dirección : Adresse : Address :

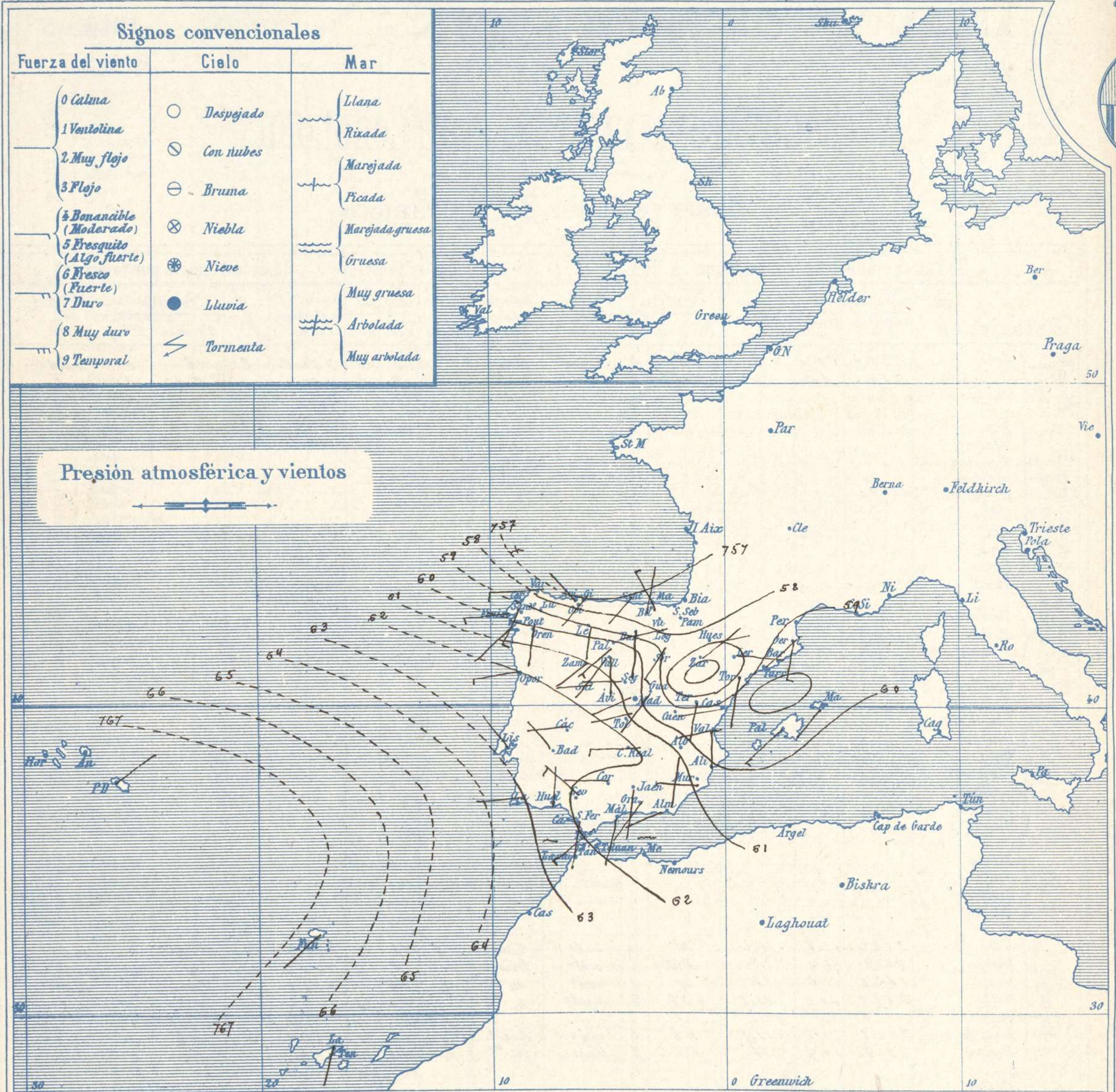
Señor

Jefe del Observatorio Central Meteorológico

Parque del Retiro

Madrid. (ESPAÑA)

Apartado n.º 285.



Estado general

Debe de hallarse una borrasca en el Canal de la Mancha, cuyo influjo alcanza a casi toda España; directamente a las comarcas del Norte y por la formación de centros secundarios de perturbación atmosférica en Aragón, Cataluña, mar Balear y Andalucía. Las lluvias son bastante copiosas y generales, dominando con ellas los vientos del Oeste.

La temperatura máxima de ayer fue de 29 grados en Tortosa y la mínima de hoy ha sido de 3 grados en León.

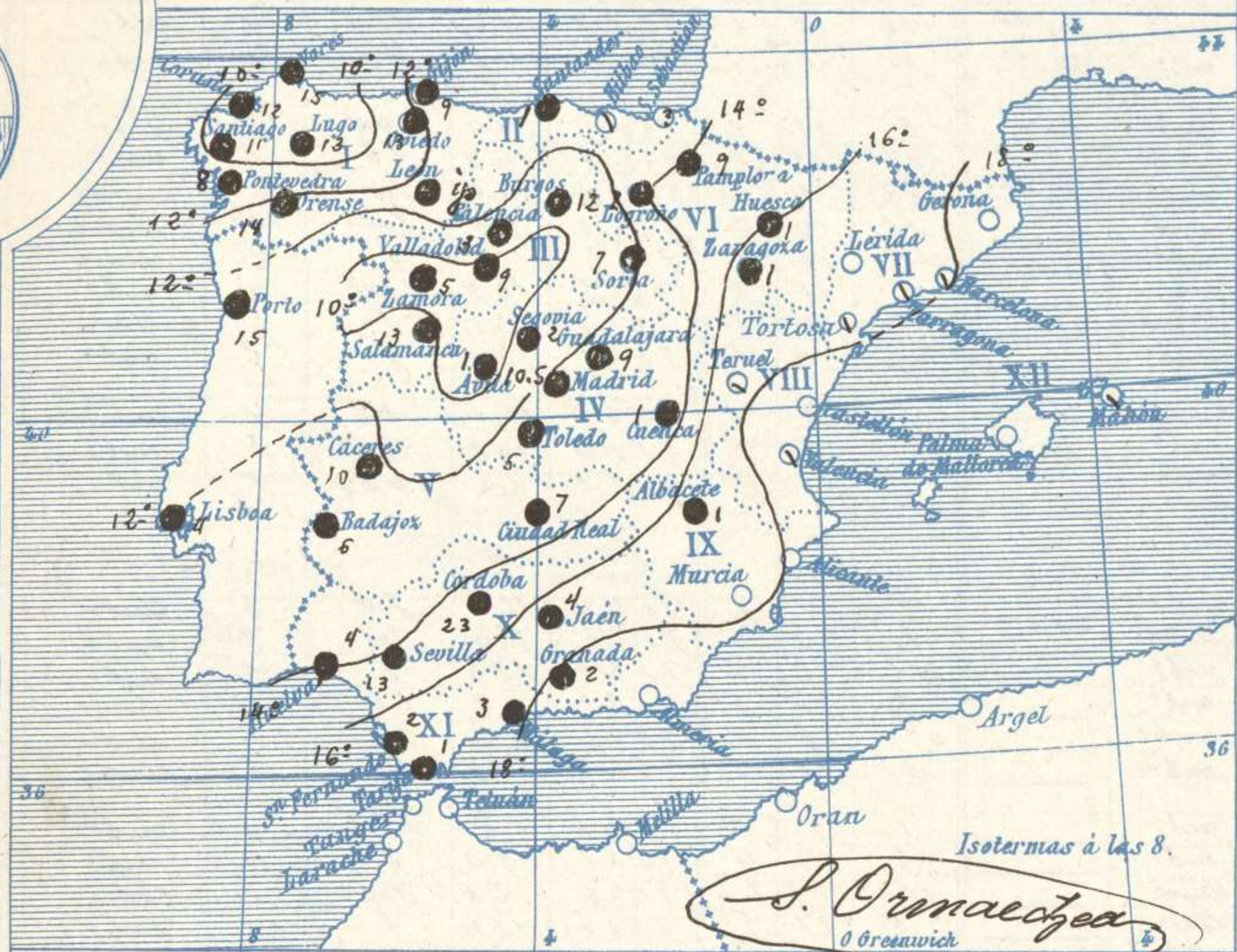
Las presiones altas deben de residir al Sur de las Azores.

Sampedro

El Director general: Marqués de Teverga

El Ingeniero Geógrafo Jefe del Observatorio. J. Galbis

Temperaturas y Lluvias



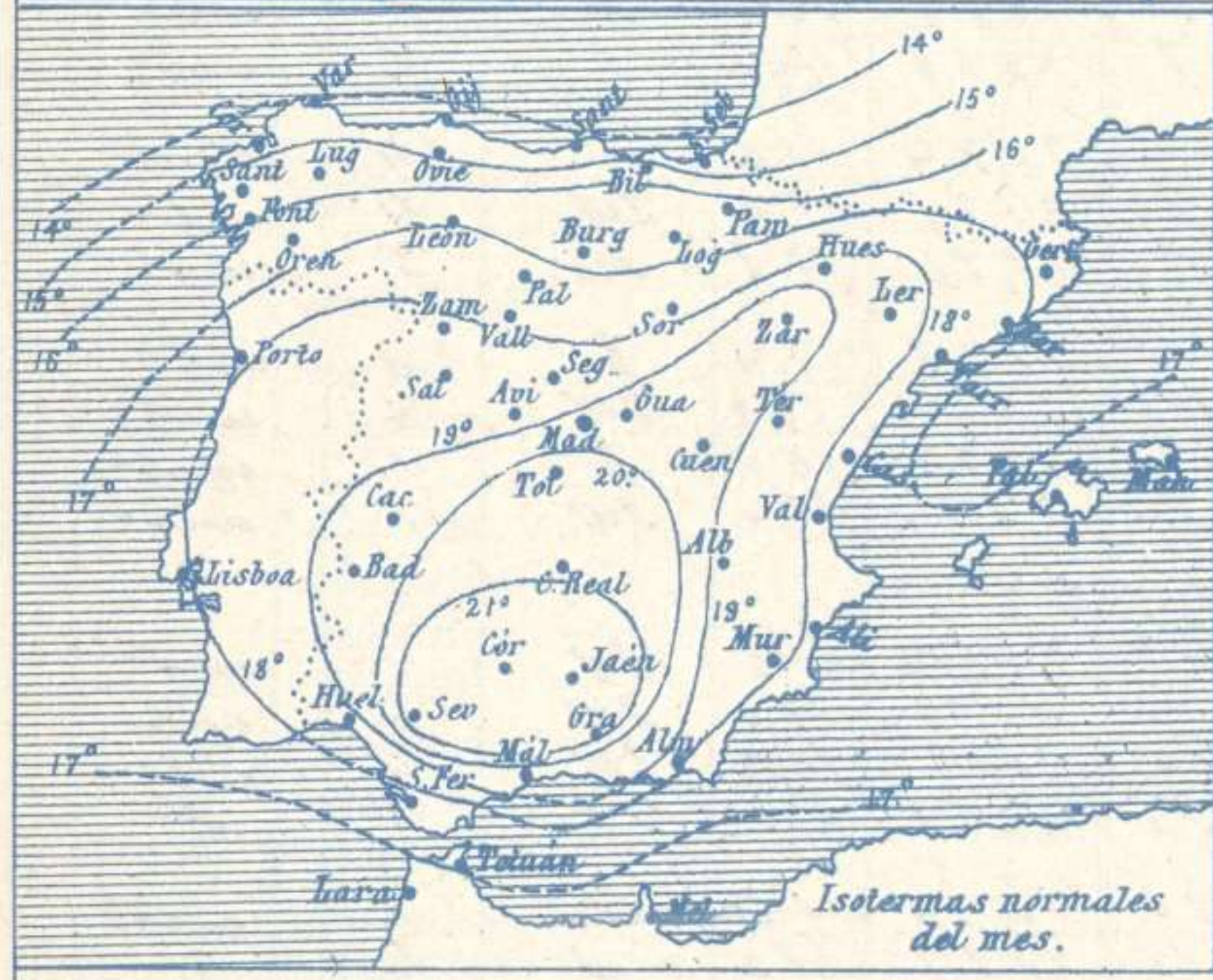
S. Ormaechea
0 Greenwich

Tiempo probable

EN LAS REGIONES

- I
- II
- III
- IV
- V
- VI
- VII
- VIII
- IX
- X
- XI
- XII

No se hace predicción



Los números colocados al lado de ● designan m/m de lluvia recogida.

Telegrama para las Comandancias de Marina depositado a las h m

No se envia telegrama.

Observaciones de Madrid entre 12^h del día 6 y 12^h del día 7

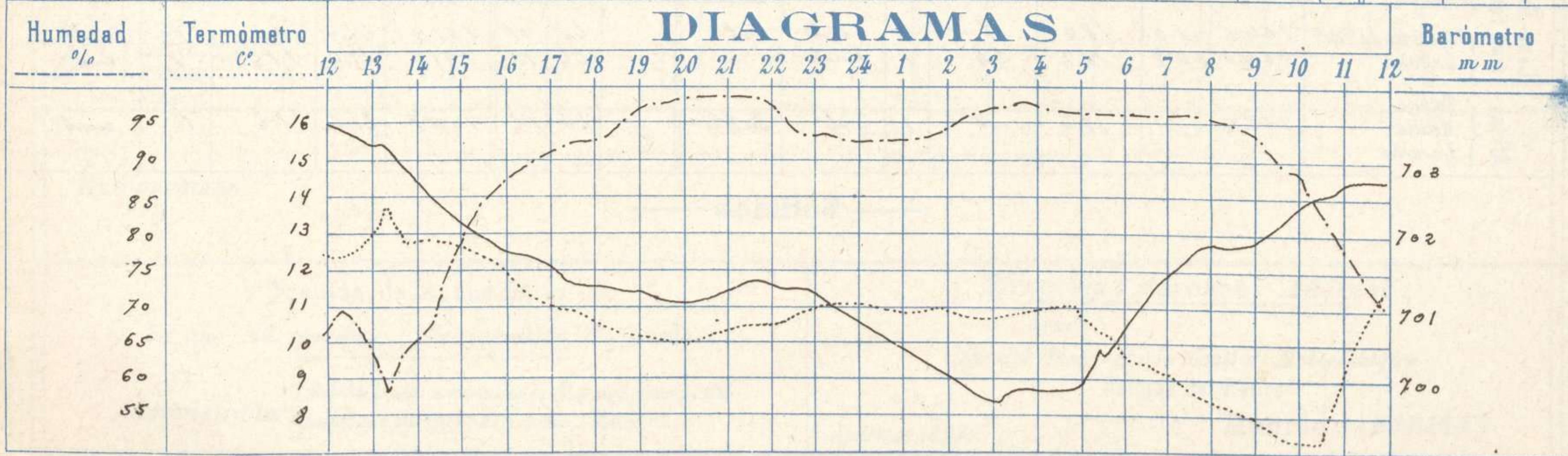
PARQUE DEL RETIRO (Altitud 667 m.)

Observaciones aerológicas

Hora

Hora	Barómetro m m	Termómetro C°	Humedad o/o	Viento		Lluvia Nieve	Estado del Cielo	Notas	Alturas	Dirección del viento	Fuerza 0 a 9	Alturas	Dirección del viento	Fuerza 0 a 9
				Dirección	F ^{ra} 0 a 9									
12	703.5	12.5	67	S	3		Cub.	Temp. máx. a la sombra 13.8						
16	701.8	12.0	87	S.W	1	0.3	Lluva	Id. mínima id. 7.3						
20	701.1	10.0	99	Cal	0	4.4	Lb	Horas de Sol despejado en el día						
24	700.9	11.1	93	S	4	0.8	Lb	de ayer 2 h. 17 m. 5						
4	699.9	11.0	98	W.S.W	2	3.2	Cub.							
8	701.9	8.6	96	W.S.W	3	1.8	Lluva							
12	702.8	11.8	71	W	3	0.5	Nub.							

DIAGRAMAS



Observaciones de España

Observaciones de la mañana á 8 horas										Id. en las 24 horas			Id. de la vispera á 16 horas				
Estaciones	Barómetro		Temperatura	Viento		Estado del cielo	Estado del mar	Lluvia ó nieve	Temp. extr. ^{as}		Barom. á 0° y al nivel del mar	Temperatura	Viento		Estado del cielo		
	a 0° y al nivel del mar	Variación en 3 horas		Dirección	Fuerza				Max. ^a	Min. ^a			Dirección	Fuerza			
Región del N.W. I.	La Coruña	759.1	+2.7	9	SPW	4	emb. ^o	M. de	12	16	8	755.7	12	SPW	5	emb. ^o	
	Vares	757.4	+2.0	8.5	W	4	emb. ^o	M. de	15	15	11	754.2	11.8	SW	4	emb. ^o	
	Avilés																
	Gijón	757.3	+1.0	12.4	SW	3	emb. ^o	N. de	9	15	8	755.5	14.4	NW	3	emb. ^o	
	Oviedo	757.3		10.0	NW	1	emb. ^o		13	19	7	754.7	14.4	SE	1	emb. ^o	
	Finisterre	759.1	+2.0	14.1	W	5	emb. ^o	M. de	22	15	13	755.5	14.4	SW	6	emb. ^o	
	Santiago	759.9	+1.9	8.6	NW	1	emb. ^o		11	14	7	756.0	9.5	SW	3	emb. ^o	
	Pontevedra	759.8	+2.0	10.6	SW	1	emb. ^o		8	16	9	753.9	11.2	S	2	emb. ^o	
	Lugo	760.9		5.5	W	3	emb. ^o		13	11	5	756.3	10.5	SPW	4	emb. ^o	
	Orense	762.6	+3.5	12.2	S	2	emb. ^o		14	15	8	756.7	12.5	S	2	emb. ^o	
Leon	757.3		8.7	S	4	emb. ^o		tryp.	13	3	756.8	10.5	S	3	emb. ^o		
Región Cantábrica II	Santander	757.1	+1.4	12.0	SW	1	emb. ^o	llana	1	19	10	756.0	16.1	N. de	4	emb. ^o	
	Punta Galea	755.9	+1.2	13.2	NW	5	emb. ^o	M. de		14	12	755.5	16.8	N. de	3	emb. ^o	
	Bilbao	757.0	+3.0	12	N	1	emb. ^o			21	11	755.0	2.0	NW	1	emb. ^o	
	Cabo Machichaco																
	San Sebastián																
Región del Duero III	Zamora	761.4	+1.0	4.6	SW	3	emb. ^o		5	13	5	760.4	11.1	SW	3	emb. ^o	
	Palencia	760.3		8.0	SW	4	emb. ^o		7	12	6	758.3	9.0	SW	2	emb. ^o	
	Burgos	758.9	+1.2	6.0	S	2	emb. ^o		12	11	4	758.3	10.0	S	2	emb. ^o	
	Soria	759.0	+1.0	6.0	SW	5	emb. ^o		7	13	5	758.1	11.8	SE	4	emb. ^o	
	Valladolid	760.3	+1.6	6.2	SW	3	emb. ^o		9	13	6	759.1	11.0	SW	1	emb. ^o	
	Salamanca	757.9	+1.2	7.0	W	3	emb. ^o		13	15	5	754.5	10.0	SW	3	emb. ^o	
Región Central IV	Avila	760.5		3.4	NW	4	emb. ^o		1	9	5	757.7	8.2	SE	2	emb. ^o	
	Segovia	760.7	+0.4	5.0	W	2	emb. ^o		2	14	4	755.1	10.0	S	1	emb. ^o	
	Madrid	760.2	+2.0	8.6	WSW	3	emb. ^o		10.5	13.8	8.6	759.5	12.0	SW	1	emb. ^o	
	Toledo	760.7	+1.5	9.4	W	3	emb. ^o		5	17	9	760.6	16.4	S	1	emb. ^o	
	Guadalajara	760.2	+1.8	8.6	SW	2	emb. ^o		9	13	9	758.9	12.4	N	1	emb. ^o	
	Cuenca	760.9	+0.1	7.2	NW	4	emb. ^o		1	15	7	756.5	14.4	S	4	emb. ^o	
Extrem. Mancha V	Cáceres	761.9		9.8	W	3	emb. ^o		10	14	7	757.4	13.0	S	4	emb. ^o	
	Badajoz	762.4	+1.6	11.4	NW	1	emb. ^o		6	17	10	757.1	17.0	SW	4	emb. ^o	
	Ciudad Real	762.5	+0.2	9.8	W	4	emb. ^o		7	18	9	759.1	17.8	SW	5	emb. ^o	
Alto Ebro VI	Logroño	757.5		11.8	W	1	emb. ^o			19	11	757.8	17.4	S	0	emb. ^o	
	Pamplona	756.5		11.4	WSW	1	emb. ^o		9	18	11	756.5	18.0	SW	2	emb. ^o	
	Huesca	757.6		15.2	S	3	emb. ^o		1	18	9	759.7	16.6	S	1	emb. ^o	
	Zaragoza	756.6		15.0	N. de	0	emb. ^o			23	14	758.4	22.4	SW	1	emb. ^o	
Cataluña VII	Lérida	757.4	0.0	18.8	S	4	c. d. ^o			22	12	757.6	21.2	SW	4	emb. ^o	
	Gerona	758.3	+0.3	17.1	WSW	3	c. emb. ^o	M. de		22	15	759.1	19.0	SW	6	emb. ^o	
	Barcelona	758.8		16.4	N. de	1	c. emb. ^o	N. de		20	14	760.8	17.8	SW	4	c. d. ^o	
	Tarragona	758.4	-0.2	15.5	S	2	emb. ^o			29	14	759.2	21.1	SE	3	emb. ^o	
	Tortosa																
Llevante VIII	Teruel	757.7		12.8	S	1	emb. ^o			16	12	759.4	15.1	S	0	emb. ^o	
	Castellón	760.3	0.0	17.2	W	0	c. d. ^o	N. de		25	15	759.7	18.0	W	2	emb. ^o	
	Valencia	758.8		20.4	WSW	0	emb. ^o			24	15	760.1	19.8	SE	1	emb. ^o	
Región del SE IX	Albacete	761.4	+0.8	13.2	S	1	emb. ^o		1	22	12	758.3	21.4	S	1	emb. ^o	
	Alicante	759.8	+0.2	18	N	0	c. emb. ^o	llana		23	15	760.7	18	SE	0	emb. ^o	
	Murcia	760.3		17.2	W	0	c. d. ^o			26	13	759.5	24.2	S	4	c. emb. ^o	
Cuenca del Guadalquivir X	Sevilla	762.3		13.9	NW	5	emb. ^o		13	22	12	760.2	22.0	SW	6	emb. ^o	
	Córdoba	760.8	0.0	14.8	W	2	emb. ^o		23	22	14	759.4	22.2	SW	5	c. emb. ^o	
	Jaén	759.7		15.4	S	3	emb. ^o		9	23	11	758.6	21.2	SPW	1	c. d. ^o	
	Granada	762.3		15.0	SW	3	emb. ^o		2	22	13	760.9	21.6	S	5	emb. ^o	
Costa del Sur XI	Huelva	762.6		13.2	N	3	emb. ^o	M. de	4	20	11	759.9	18.1	S	6	emb. ^o	
	San Fernando	762.0		17	S	0	emb. ^o	llana		20	15	761.5	18	S	2	emb. ^o	
	Tarifa	761.4	+0.6	16.1	SW	6	emb. ^o		1	?	?	760.8	18.0	S	1	emb. ^o	
	Málaga	762.4	+1.0	17	S	2	emb. ^o	llana		2	20	16	762.5	20	SPW	2	c. d. ^o
	Almería	761.0		19.2	WSW	1	emb. ^o	N. de		21	14	760.4	19.2	SPW	1	emb. ^o	
Canarias XII	Palma	758.8	+0.6	18	SW	4	c. d. ^o	M. de		23	14	758.4	20	SW	5	emb. ^o	
	Mahón	760.4	0.0	20	SW	2	emb. ^o			22	14	761.3	20	SW	2	emb. ^o	
Islas Canarias	Sa. Cruz de Ten. ^a	764.6	+1.0	18.4	S	0	c. emb. ^o	Cal. ^a		23	18	761.9	22.4	SE	1	c. d. ^o	
	Laguna	764.3	+0.9	16.7	SE	1	c. emb. ^o			24	11	761.5	21.4	SE	1	c. d. ^o	
Africa	Tetuan																
	Melilla	765.4		17.0	N	1	c. d. ^o	Cal. ^a		23	12	766.8	21.6	SE	1	emb. ^o	
	Larache																

— Noticias —