

DIRECCIÓN GENERAL DEL INSTITUTO GEOGRÁFICO Y ESTADÍSTICO

AÑO XXIV

BOLETÍN

1916

Núm.º.....

DEL

2 de Abril

OBSERVATORIO CENTRAL METEOROLÓGICO

Observaciones del Extranjero

Estaciones	Observaciones de la mañana á las 7 ^h						Id. en las 24 horas		Id. de la vispera por la tarde							
	Barómetro		Temperatura	Viento		Estado del cielo	Estado del mar	Lluvia ó nieve	Temp. ^s extr. ^{as}		Barom. ^o á 0 ^o y al nivel del mar	Temperatura	Viento		Estado del cielo	
	á 0 ^o y al nivel del mar	Variación en 3 horas		Dirección	F ^{va}				Max. ^a	Min. ^a			Dirección	F ^{va}		
Escandinavia	Bodo															
	Gristiansund															
	Shudesnoes															
Europa Oriental y Central	Riga															
	Moscou															
	Nicolaiew															
	Feldkirch															
	Gernorvitz															
	Gracovia															
	Pola															
	Viena															
Berlin																
Berna																
Islas Británicas	Stornoway															
	Shields															
	Valentia															
Francia	Gris Nex															
	St. Mathieu															
	Isla de Aix															
	Biarritz															
	Paris															
	Clermont															
	Perpiñán															
Cabo Sicié																
Niza																
Italia	Liorna															
	Roma															
	Cagliari															
	Palermo															
Portugal	Porto	763.5	+0.7	7.8	S.S.	5	N ^o	M. ^o 9.2	17	6	764.4	12.9	S	3	S ^o	
	Lisboa	760.9	+0.2	11	N	0	S ^o	M. ^o 9.2	18	10	761.7	16	NW	4	S ^o	
	Lagos	760.6	+0.2	13	Cal. ^o	0	S ^o	N. ^o	21	19	761.9	16	N	2	S ^o	
	Horta	761.7	+0.5	14	N.N.S.	5	sub. ^o	M. ^o 11.0	13	19	761.0	14	Cal. ^o	0	e. d. ^o	
	Flores															
	Punta Delgada	759.9	+0.8	14.2	Cal. ^o	3	sub. ^o	Naus	5.5	17	14	759.7	14.7	Cal. ^o	5	sub. ^o
Funchal	762.7	0.0	18.8	S.N.S.	2	sub. ^o	Bel. ^o	17	12	762.5	15.1	S.N.S.	2	sub. ^o		
Marruecos y Argelia	Tanger															
	Oran															
	Laghouat															
	Argel															
	Cap de Garde															
	Tunex															
Biskra																

Radiogramas

Precios de suscripción

Un año...18...pesetas. Un semestre...9...pesetas.

Administrador

Habilitado del material de la Dirección general del Instituto Geográfico y Estadístico. Madrid

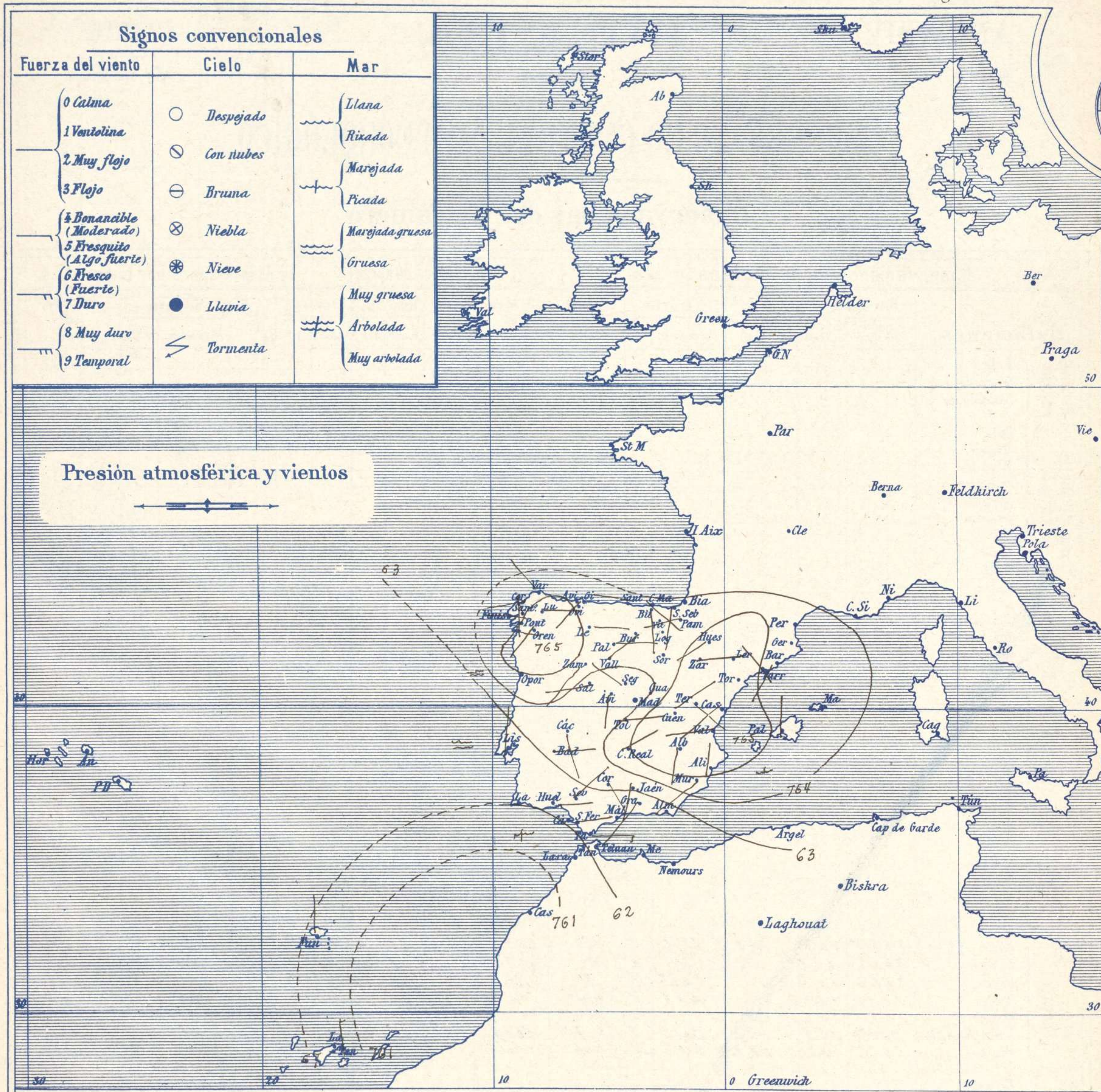
Dirección: Adresse Address:

Señor

Jefe del Observatorio Central Meteorológico
Parque del Retiro

Madrid. (ESPAÑA)

Apartado n.º 285.



Estado general

Al Sur de las Baleares, sobre la mitad meridional de Portugal y al Oriente de Canarias existen respectivamente centros de perturbación atmosférica, los cuales son la causa de que por todo el medio día de España el cielo esté con muchas nubes y en algunas comarcas llueva.

La temperatura máxima de ayer fue de 23 grados en Orense y la mínima de hoy ha sido de cero grados en Burgos.

Las presiones altas deben de hallarse hacia el centro de Europa. Hay marejada en el mar Balear y en las costas portuguesas.

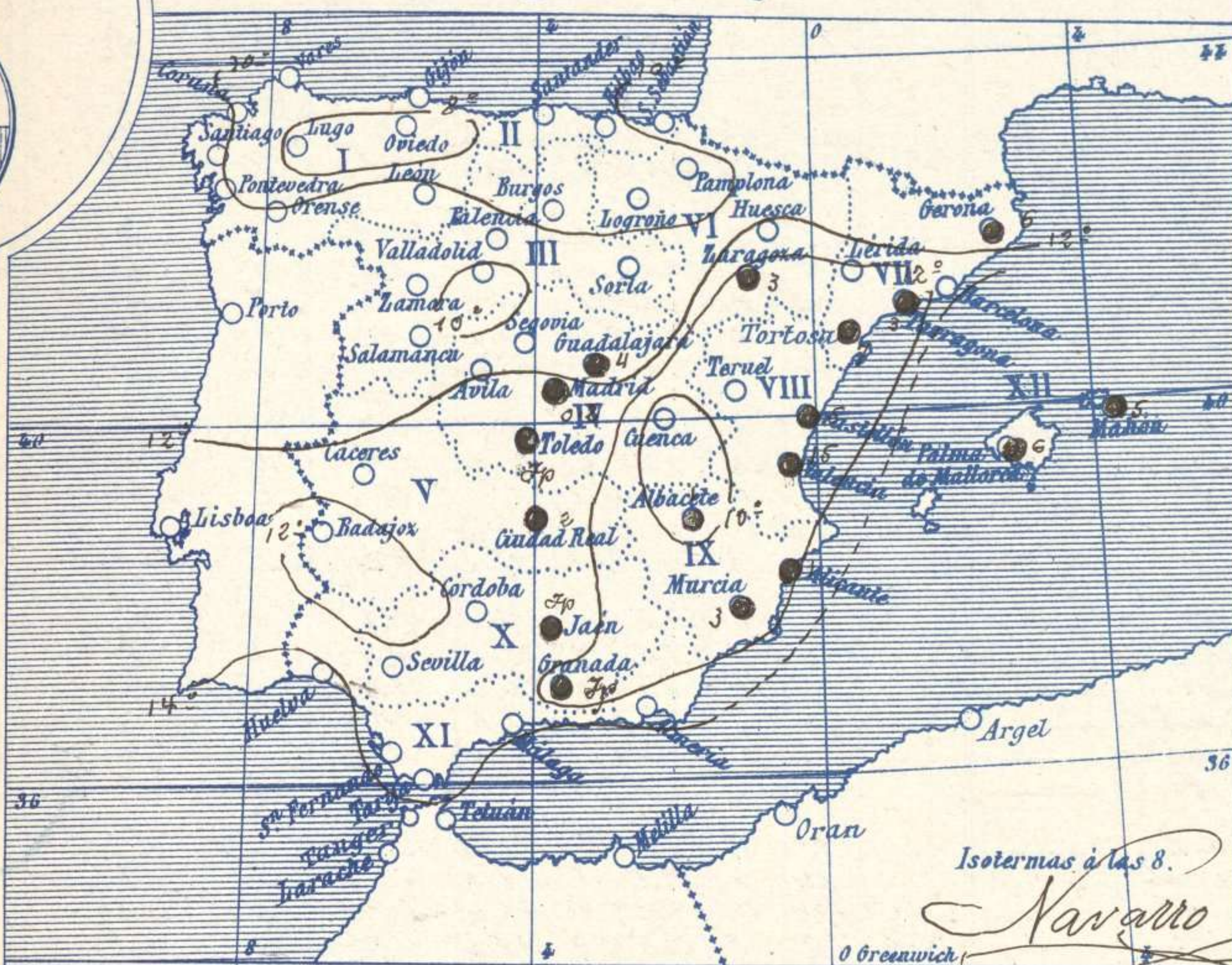
L. Galbis

El Director general: Marqués de Teverga

El Ingeniero Geógrafo Jefe del Observatorio. J. Galbis



Temperaturas y Lluvias



Tiempo probable

EN LAS REGIONES

- I
- II
- III
- IV
- V
- VI
- VII
- VIII
- IX
- X
- XI
- XII

No se hace predicción

Los números colocados al lado de ● designan m/m de lluvia recogida.

Telegrama para las Comandancias de Marina depositado a las.....h.....m

No se envia telegrama



Observaciones de Madrid entre 12^h del día 1 y 12^h del día 2

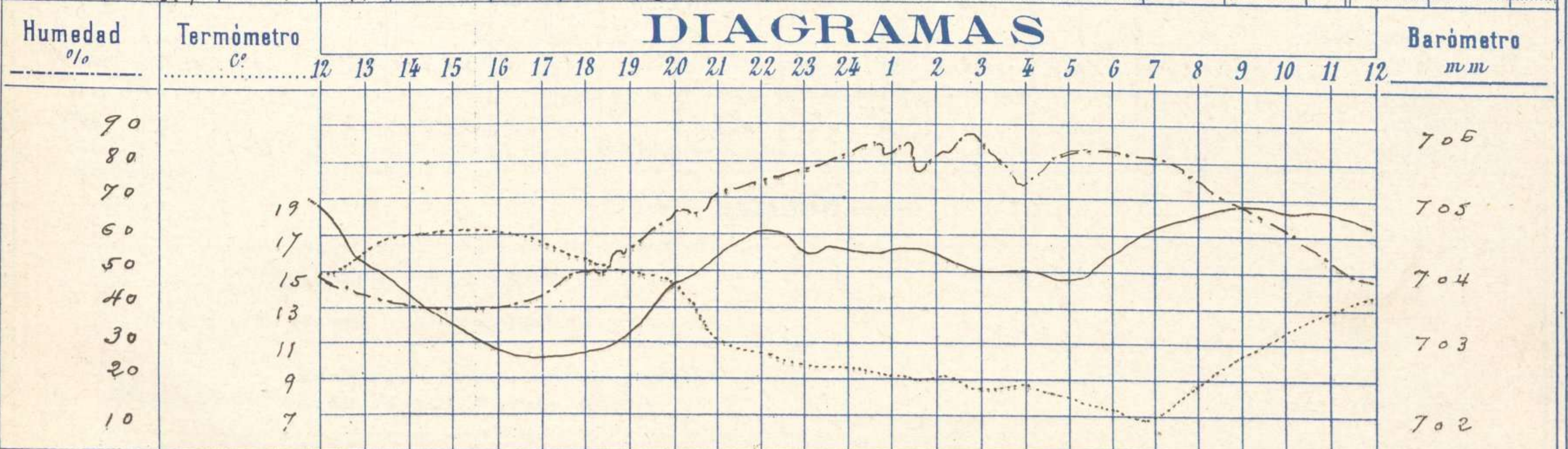
PARQUE DEL RETIRO (Altitud 667 m^s)

Observaciones aerológicas

Hora.....

Hora	Barómetro m m	Termómetro C°	Humedad o/o	Viento		Lluvia o Nieve	Estado del Cielo	Notas	Alturas	Dirección del viento	Fuerza 0 a 9	Alturas	Dirección del viento	Fuerza 0 a 9	
				Dirección	F ^{va} 0 a 9										
12	705.0	14.8	49	N.E.	5	0.0	Nuboso								
16	703.9	17.4	40	S.W.	1	0.0	Cubierto	Temperatura máxima a la sombra 17.7							
20	703.8	12.3	67	E.	4	Trapi	Fh	Ed mínima id 7.1							
24	704.4	9.9	84	E.	1	0.0	C. Desp.	Horas de Sol despejado							
4	704.0	8.8	77	N.N.E.	2	0.1	Nublado	en el día de ayer							
8	704.8	8.8	81	N.N.E.	1	0.0	C. Desp.								
12	704.7	13.7	49	E.N.E.	0	0.0	Nubi								

DIAGRAMAS



Observaciones de España

Observaciones de la mañana á 8 horas										Id. en las 24 horas			Id. de la vispera á 16 horas			
Estaciones	Barómetro		Temperatura	Viento		Estado del cielo	Estado del mar	Lluvia ó nieve	Temp. extr. ^{as}		Barom. á 0° y al nivel del mar	Temperatura	Viento		Estado del cielo	
	n.º y al nivel del mar	Variación en 3 horas		Dirección	F ^{ra}				Max. ^a	Min. ^a			Dirección	Fuerza		
Región del N.W. I.	La Coruña	762.6	-0.3	3	1	3	Uana		1.7	6	762.3	16	N.N.E.	3	3	
	Vares															
	Avilés															
	Gijón	765.1		2.1	7	7	Uana		1.6	7	764.3	17.2	N.	1	3	
	Oniedo	763.5		5.0	0	0	Uana		1.4	2	764.2	12.6	N.E.	1	3	
	Finisterre															
	Santiago	763.0	+0.3	8.6	2	2	Uana		2.1	2.0	762.6	15.9	N.E.	0	3	
	Pontevedra	761.1	+0.9	9.3	2	2	Uana		1.9	5	762.0	12.2	S.W.	5	3	
	Lugo	763.3		5.0	1	1	Uana		1.6	4	764.8	15.6	N.E.	3	3	
Región Cantábrica II	Orense	764.1	0.0	12.2	1	1	Uana		2.2	4	765.1	20.0	N.	1	3	
	León	764.8		6.0	2	2	Uana		1.0	1	765.8	6.7	N.E.	1	3	
	Santander	763.8	+0.3	9.9	0	0	Uana		1.4	6	765.2	12.4	N.W.	1	tormenta	
Región del Duero III	Punta Galea	763.6	0.0	7.6	4	4	M. Ua		1.2	6	762.6	11.6	N.W.	4	c. nub.	
	Bilbao	763.9	0.0	9.9	1	1	Uana		1.4	4	764.7	13	N.	2	c. nub.	
	Cabo Machichaco															
	San Sebastián	764.2	0.0	12.2	2	2	M. Ua		1.4	6	764.8	12.2	N.W.	1	nub.	
Región Central IV	Zamora	765.1	+1.0	7.0	0	0	Uana		1.6	2	764.3	14.5	N.E.	1	3	
	Palencia	763.9	+0.5	7.6	1	1	Uana		1.6	2	760.7	15.8	N.E.	1	3	
	Burgos	762.4	+0.3	4.4	0	0	Uana		1.3	0	760.5	12.4	N.N.E.	1	3	
	Soria	762.6	+0.3	5.8	1	1	c. nub.		1.4	3	760.5	11.6	N.N.W.	3	nub.	
	Valladolid	764.7	0.0	3.4	1	1	nub.		1.3	2	761.1	16.6	N.E.	2	c. d.	
	Salamanca	761.7	+0.8	6.6	0	0	Uana		1.4	3	761.4	15.4	N.E.	2	3	
Región Extrem.ª	Ávila	761.5		7.0	0	0	c. d.		1.1	1	761.2	10.4	N.N.W.	3	3	
	Segovia	762.1	0.0	6.2	0	0	c. nub.		1.4	1	761.2	12.0	3	0	3	
	Madrid	762.3	+0.9	8.8	1	1	c. d.		0.4	19.7	7.1	759.4	17.4	S.W.	1	nub.
	Toledo	762.7	+0.2	10.6	1	1	Uana		1.9	8	759.9	17.2	S.W.	0	nub.	
	Guadalajara	763.0	+0.8	7.8	1	1	nub.		1.4	1.7	6	760.1	15.8	N.	0	nub.
Alto Ebro VI	Ciudad Real	761.8		10.8	2	2	Uana		2.1	6	761.3	19.8	N.E.	0	3	
	Badajoz	761.1	+0.6	10.4	1	1	Uana		2.1	2	761.2	20.0	N.E.	1	3	
	Logroño	764.0		7.4	0	0	Uana		1.6	1.3	762.8	15.2	N.W.	1	c. nub.	
	Pamplona	766.6		6.4	0	0	Uana		1.4	3	762.3	14.0	N.W.	0	3	
Cataluña VII	Huesca	764.3	+1.0	11.0	0	0	nub.		1.6	6	762.5	14.0	N.W.	2	3	
	Zaragoza	764.4	0.0	10.2	0	0	c. nub.		3	1.7	6	761.0	16.0	N.N.W.	0	nub.
	Lerida	763.6	0.0	9.6	0	0	Uana		6	1.5	7	761.2	14.4	3	3	
Llavante VIII	Gerona	762.1	+0.2	1.4	1	1	c. nub.	Nub. ^a	1.7	9	759.8	14.2	3	5	nub.	
	Barcelona	763.3	-0.2	12.2	2	2	c. nub.	Nub. ^a	3.2	1.3	8	761.3	12.8	3	4	nub.
	Tarragona	763.7	+0.8	10.6	1	1	nub.		2	1.1	9	762.1	11.4	N.N.E.	3	Uuen
	Tortosa															
Región del SE IX	Teruel	763.3		5.6	0	0	nub.		3	3	762.7	6.9	N.	3	nub.	
	Castellón	763.3	+0.2	11.2	1	1	Uana	M. Ua	5	1.4	10	761.7	12.5	N.W.	3	nub.
	Valencia	763.5		10.0	1	1	nub.		1.5	1.2	9	761.1	12.8	N.N.E.	1	nub.
Cuenca del Guadalq. X	Albacete	763.5	+1.8	5.9	2	2	c. nub.		1	1.2	4	761.1	10.6	N.E.	3	nub.
	Alicante	760.4	+0.4	1.2	1	1	nub.	M. Ua	1	1.5	9	759.1	12.2	3	0	c. nub.
	Murcia	761.4		17.4	1	1	c. nub.		2	1.5	9	759.7	14.0	N.	2	nub.
Costa del Sur XI	Sevilla	760.7		12.0	3	3	c. nub.		2.2	9	760.3	21.4	3	2	c. d.	
	Córdoba	761.1	0.0	13.0	1	1	nub.		2.0	9	760.3	19.8	3	1	c. d.	
	Jaén	761.6		9.8	1	1	nub.	Nub.	1.5	7	761.1	12.2	N.E.	0	3	
	Granada	761.3		8.0	1	1	nub.	Nub.	1.5	7	760.8	12.6	N.	6	nub.	
Cana-Balea- rias XII	Huelva	760.5		14.8	1	1	nub.	Nub. ^a	2.2	9	760.6	19.9	S.W.	4	c. d.	
	San Fernando															
	Tarifa	760.0	+0.3	13.6	2	2	c. nub.		1.5	11.0	760.6	15.2	N.	2	3	
Africa	Málaga	762.1	+0.6	14	1	1	Uana	M. Ua	2.2	11	760.2	19.1	S.E.	2	nub.	
	Almería	760.6		13.8	1	1	Uana		1.5	9	759.7	14.0	N.W.	1	nub.	
Cana-Balea- rias XII	Palma	760.3	+0.8	1.3	2	2	nub.	M.ª j.ª	6	1.6	9	759.0	14.1	N.E.	7	nub.
	Mahón	761.6	+0.6	1.4	1	1	nub.		5	1.4	4.0	759.6	13.2	S.E.	3	c. nub.
Africa	Sta. Cruz de Ten. ^o															
	Laguna	761.9	+0.7	12.6	4	4	c. nub.		1.0	9	762.0	13.0	N.	5	nub.	
Africa	Tetuan															
	Melilla	753.8		15.8	1	1	Uana	Nub. ^a	1.2	7	763.6	17.2	2	3	3	
	Larache															

— Noticias —