

DIRECCIÓN GENERAL DEL INSTITUTO GEOGRÁFICO Y ESTADÍSTICO

AÑO XXIV

BOLETÍN

1916

Núm.º 28

DEL

28 de Enero

OBSERVATORIO CENTRAL METEOROLÓGICO

Observaciones del Extranjero

Observaciones de la mañana á las 7 ^h								Id. en las 24 horas		Id. de la vispera por la tarde					
Estaciones	Barómetro		Temperatura	Viento		Estado del cielo	Estado del mar	Lluvia ó nieve	Temp. extr.ªs		Barom.ª a 0.º y al nivel del mar	Temperatura	Viento		Estado del cielo
	a 0.º y al nivel del mar	Variación en 3 horas		Dirección	F.ª				Max.ª	Min.ª			Dirección	F.ª	
Escandinavia	Bodo	7.5.6.4	4.0	SW	6	buena	M.ª	2	4	0	7.5.9.2	1.2	W	5	emb.ª
	Cristiansund	7.6.5.8	0.0	SW	1	buena	M.ª	1	2	2	7.6.5.6	2.3	W. SW	4	emb.ª
	Skudesnoes														
Europa Oriental y Central	Riga														
	Moscou														
	Nicolaiev														
	Feldkirch														
	Czernovitz														
	Cracovia														
	Pola														
	Viena														
Berlin															
Berna															
Islas Británicas	Stornoway														
	Shields														
	Valentia														
Francia	Gris Nez														
	St. Mathieu														
	Isla de Aix														
	Biarritz														
	Paris														
	Clermont														
	Perpiñán														
Cabo Sicié															
Niza															
Italia	Liorna														
	Roma														
	Cagliari														
	Palermo														
Portugal	Porto														
	Lisboa	7.6.9.0	0.0	9.0	WSW	1	buena	M.ª gpa	14	8	7.6.8.2	14.0	SE	1	buena
	Lagos	7.7.0.0	-0.4	12	Cal.ª	0	buena	M.ª	15	6	7.6.9.1	12.1	Cal.ª	0	buena
	Horta	7.6.4.8	-0.7	12.0	S	1	emb.ª	M.ª	14	1	7.6.2.7	12.0	WNW	2	emb.ª
	Flores														
	Punta Delgada														
	Funchal														
Marruecos y Argelia	Tanger		9.0	6	1	buena	Cal.ª	17	8	7.6.0.2	15.2	SW	1	buena	
	Orañ														
	Iaghouat														
	Argel														
	Cap de Garde														
	Túnez														
Biskra															

Radiogramas

Precios de suscripción

Un año 18 pesetas. Un semestre 9 pesetas.

Administrador

(Habilitado del material de la Dirección general del Instituto Geográfico y Estadístico. Madrid)

Dirección : Adresse : Address :

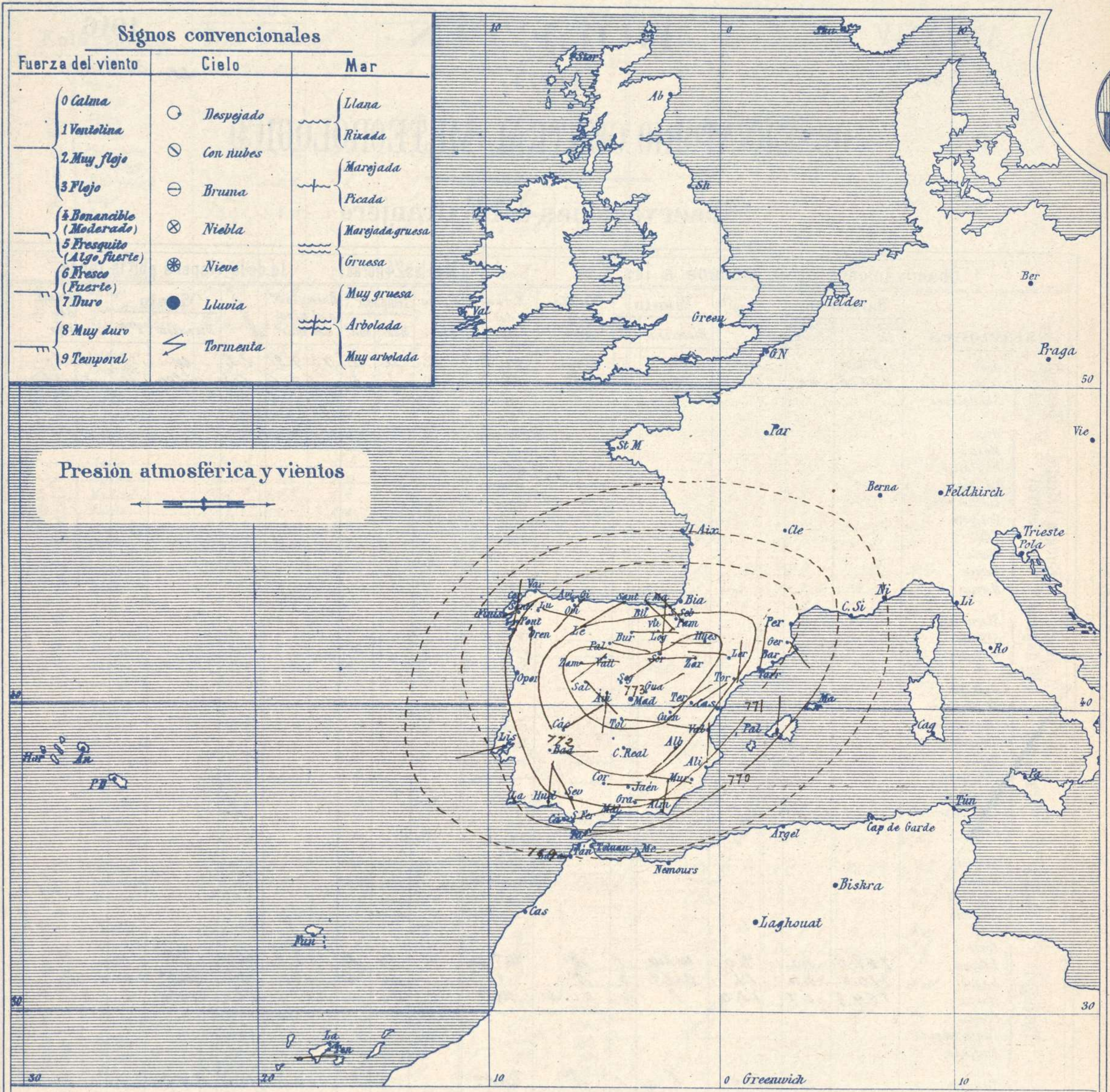
Señor

Jefe del Observatorio Central Meteorológico

Parque del Retiro

Madrid. (ESPAÑA)

Apartado n.º 285.



Estado general

Persiste estacionado el anticiclón Ibérico; su centro ocupa el de España y su influjo se extiende a gran parte de Francia y al Mediterráneo Occidental.

El tiempo es bueno por todas partes de cielo claro o nebuloso y vientos flojos de dirección variable.

La temperatura máxima de ayer fue de 19 grados en Gijón y Huelva y la mínima de hoy ha sido de 6 grados bajo cero en Salamanca.

El mar está tranquilo por todo el litoral español.

Sarria

El Director general: Marqués de Teverga

El Ingeniero Geógrafo Jefe del Observatorio. J. Galbis.



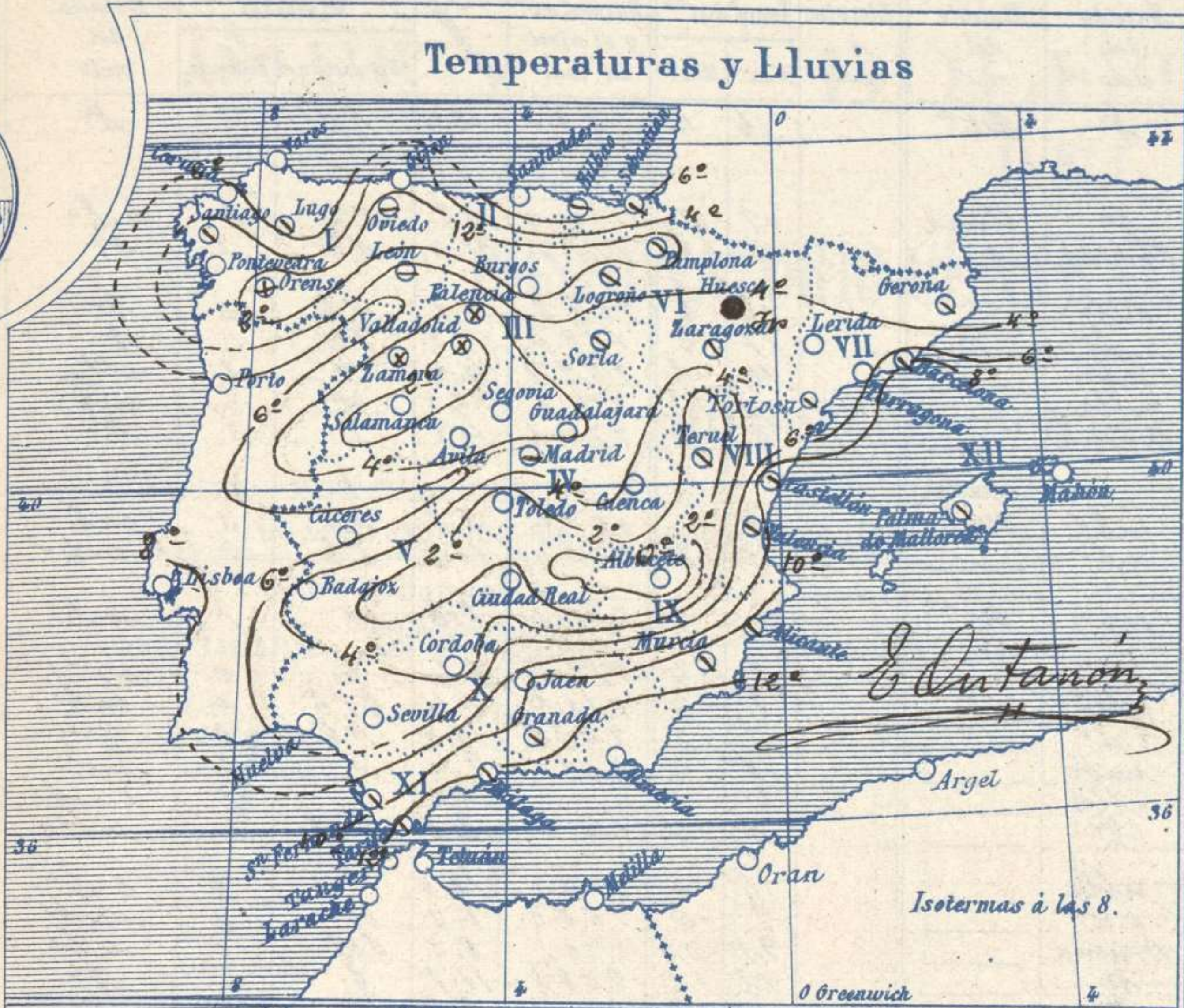
Temperaturas y Lluvias

Tiempo probable

EN LAS REGIONES

- I
- II
- III
- IV
- V
- VI
- VII
- VIII
- IX
- X
- XI
- XII

Poca variación en el tiempo reinante



Los números colocados al lado de ● designan m/m de lluvia recogida.

Telegrama para las Comandancias de Marina depositado a las 12 h 30 m

Poca variación en el tiempo reinante.

Observaciones de Madrid entre 12^h del día 27 y 12^h del día 28

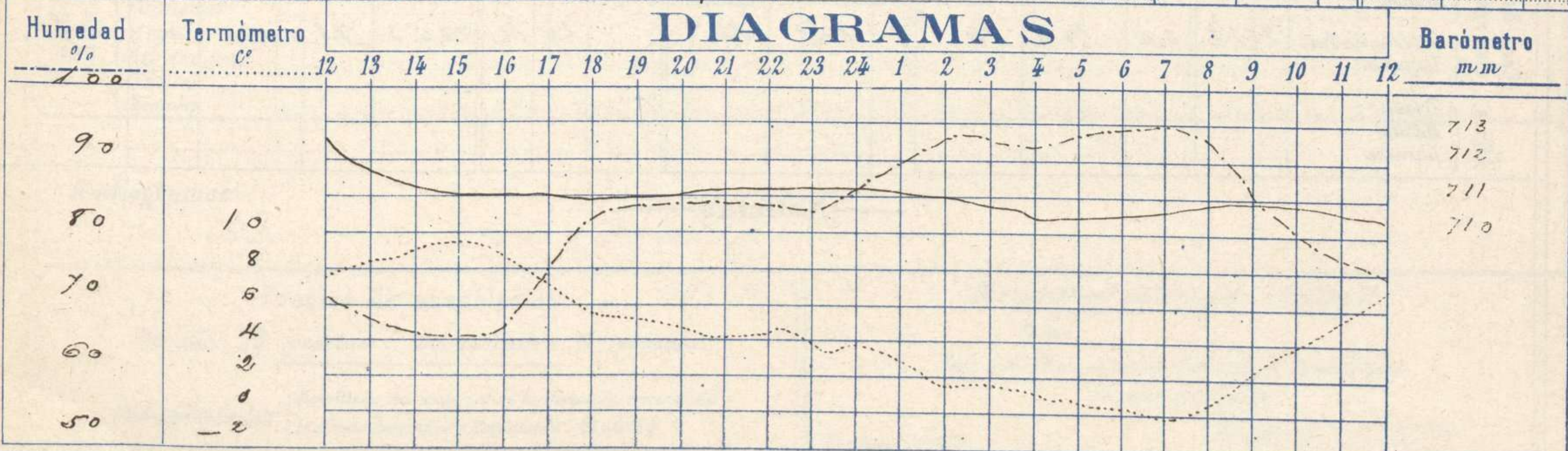
Observaciones aerológicas

PARQUE DEL RETIRO (Altitud 667 m^s)

Hora.....

Hora	Barómetro m m	Termómetro C°	Humedad o/o	Viento		Lluvia o Nieve	Estado del Cielo	Notas	Alturas	Dirección del viento	Fuerza 0 a 9	Alturas	Dirección del viento	Fuerza 0 a 9
				Dirección	F ^{ra} 0 a 9									
12	713.5	7.4	75	Cal	0	..	Despejado	Temp. máx. a la sombra 9.1						
16	711.0	8.5	66	SW	1	..	Nub.:	Td mínima id. - 0.5						
20	711.1	4.5	83	SW	1	..	Despejado	Horas de Sol despejado en el día de ayer						
24	711.2	3.5	86	NNE	0	..	Td	9 h ² 15 mts						
4	710.4	1.2	92	Cal	0	..	Td							
8	710.8	0.6	93	Td	0	..	bruma							
12	710.5	7.3	74	NNE	1	..	Desp.:							

DIAGRAMAS



Observaciones de España

Observaciones de la mañana á 8 horas										Id. en las 24 horas		Id. de la vispera á 16 horas			
Estaciones	Barómetro		Temperatura	Viento		Estado del cielo	Estado del mar	Lluvia ó nieve	Temp. extr. ^{as}		Barom. á 0° y al nivel del mar	Temperatura	Viento		Estado del cielo
	á 0° y al nivel del mar	Variación en 3 horas		Dirección	F ^{za}				Max. ^a	Min. ^a			Dirección	Fuerza	
Región del N.W. I.	La Coruña	769.6	-0.2	5.0	WNW	1	N ^o	Nir ^a	12	4	769.3	12.0	SW	2	N ^o
	Vares														
	Avilés														
	Gijón	770.7	0.0	3.2	SW	1	N ^o	Uana	12	3	774.0	10.9	NE	3	c.d. ^o
	Oviedo	770.4		-1.0	SW	1	Pruma		10	-2	770.0	10.4	NE	1	N ^o
	Finisterre														
	Santiago	770.5	+0.2	2.2	NE	1	ub ^o		16	2	759.2	12.1	NE	2	N ^o
	Pontevedra	770.0	+0.4	2.2	N	2	c.d. ^o		17	2	769.3	12.5	SW	1	N ^o
	Lugo	772.2		5.0	ENE	0	ub ^o		4	-2	769.7	4.0	N	2	ubla
Orense	770.0	0.0	2.0	S	0	ubla		12	-1	771.2	10.2	N	0	ub ^o	
Leon	771.4		2.5	NE	2	Pruma		6	-4	770.1	4.7	S	0	N ^o	
Región Cantábrica II	Santander				SW	2		Uana					E	5	
	Punta Galea	769.4	0.0	7.2	SE	4	ub ^o	M ^a	10	7	769.4	9.5	NE	3	ub ^o
	Bilbao	770.2	0.0	7.0	SE	1	ub ^o		11	7	771.0	12.1	SE	0	ub ^o
	Cabo Machichaco														
San Sebastián	770.9	0.0	6.0	E	0	ub ^o	M ^a	9	4	771.3	8.6	N	1	ub ^o	
Región del Duero III	Zamora	772.9	+1.0	0.0	E	2	ubla		8	-4	772.5	6.4	E	0	ubla
	Palencia	771.2	0.0	-1.6	ENE	0	ubla		8	-4	770.4	6.4	ENE	1	ub ^o
	Burgos	771.9	0.0	-3.8	E	0	c.d. ^o		11	-5	762.8	10.0	NE	0	ub ^o
	Soria	770.8	+0.8	0.5	N	2	ub ^o		10	-4	768.5	9.4	N	1	c.d. ^o
	Valladolid	772.0	0.0	-2.4	SW	0	ubla		4	-2		3.4		1	c.ub ^o
	Salamanca	770.7	-0.2	-2.8	SE	1	N ^o		6	-6	771.1	2.2	ENE	1	ubla
Región Central IV	Avila	771.8		-2.2	S	0	ubla		11	-2	767.4	10.0	S	0	c.d. ^o
	Segovia	772.2	+0.3	-2.0	NE	1	c.d. ^o		9	-5	768.0	8.0	N	0	ub ^o
	Madrid	771.6	+0.2	0.5	Cal ^a	0	Pruma		9.1	-0.5	770.1	8.5	SW	1	ub ^o
	Toledo	772.2	0.0	-1.7	E	0	N ^o		12	-2	768.3	11.7	E	0	N ^o
	Guadalajara	771.4	+0.4	-0.6	NE	0	N ^o		10	-2	769.4	9.2	N	0	N ^o
	Cuenca	771.5	+0.4	-1.6	NE	0	c.d. ^o		10	-5	769.2	9.0	SW	0	c.ub ^o
Extrem ^a Mancha V	Cáceres	770.7		3.6	NE	0	N ^o		13	2	769.6	11.8	NE	2	ub ^o
	Badajoz	770.6	+0.4	1.0	E	1	ubla		15	0	769.0	12.8	E	0	N ^o
	Ciudad Real	770.4	0.0	-1.0	E	0	N ^o		12	-2	770.0	9.6	E	1	ub ^o
Alto Ebro VI	Logroño	771.2		0.8	SW	0	ub ^o		3	0	771.8	2.0	ENE	0	ub ^o
	Pamplona	770.5	0.0	2.4	NW	7	ub ^o		5	1	772.1	3.8	NW	0	ub ^o
	Huesca	771.1	0.0	2.0	N	0	ub ^o		5.2	1.5	772.3	3.8	N	0	ubla
	Zaragoza	771.9	0.0	3.0	N	0	ub ^o		5	2	771.2	8.0	N	0	ub ^o
Cataluña VII	Lérida	769.3	0.0	2.4	SE	0	ub ^o		14	0	779.4	12.8	S	2	c.ub ^o
	Gerona	769.3	-0.2	8.3	NW	1	ub ^o	Nir ^a	14	4	769.2	12.0	NW	2	c.ub ^o
	Barcelona	769.8		5.1	N	2	c.d. ^o	Uana	12	4	770.5	10.8	WNW	2	ub ^o
	Tarragona														
	Tortosa	770.5	+0.4	5.0	N	2	c.ub ^o		8	4	770.5	5.8	N	5	c.ub ^o
Levante VIII	Teruel	772.2		-4.8	NE	0	ub ^o		9	-5	769.8	8.6	NE	0	ub ^o
	Castellón	768.0	0.0	8.2	N	0	ub ^o	Nir ^a	12	4	769.0	12.1	N	0	ub ^o
	Valencia	770.1		6.6	WNW		ub ^o		12	5	770.4	11.6	ENE	0	ub ^o
Región del SE IX	Albacete	772.9	+0.2	-4.0	SW	1	c.d. ^o		9	-5	769.0	8.8	E	2	ub ^o
	Alicante	779.0	+0.2	10.6	N	0	ub ^o	Uana	15	9	769.4	12.0	NE	1	ub ^o
	Murcia	769.6		9.8	N	0	ub ^o		14	8	769.3	14.0	E	1	ub ^o
Cuenca del Guadalq. X	Sevilla	769.7		4.2	NW	2	N ^o		15	3	767.5	15.4	NW	3	c.d. ^o
	Córdoba	770.2	0.0	2.4	S	1	c.d. ^o		17	2	788.9	16.0	S	1	c.d. ^o
	Jaén	769.7		7.4	WNW	0	c.d. ^o		11	5	769.1	12.2	SW	0	N ^o
	Granada	770.3	-0.2	6.2	E	0	ub ^o		14	2	769.1	11.8	NW	4	ub ^o
Costa del Sur XI	Huelva	769.7		5.8	N	2	N ^o	M ^a	19	4	768.2	12.2	NE	1	N ^o
	San Fernando	769.2	+0.1	8.0	ENE	1	ub ^o	Uana	14	7	768.6	12.1	E	2	c.d. ^o
	Tarifa	767.9	+0.2	12.8	E	2	ub ^o	Nir ^a	15	12	768.1	14	E	3	c.d. ^o
	Málaga	770.7	0.0	12.0	WNW	0	ub ^o	M ^a	17	11	770.2	15.0	E	1	N ^o
	Almería	768.8		12.8	N	1	ub ^o	Uana	15	7	767.7	12.5	NE	0	ub ^o
Canales de Baleares XII	Palma	769.0	+0.2	10.8	N	2	ub ^o	Nir ^a	14	6	769.8	12.2	NE	2	ub ^o
	Mahón														
Africanas	Sta Cruz de Ten ^o	767.5	0.0	14.0	N	1	c.d. ^o	Nir ^a	20	12	765.3	17.8	N	0	c.d. ^o
	Laguna														
Africa	Tetuan														
	Melilla														
	Larache														

—Noticias—