

Table with columns for ESTACIONES, PRESIÓN, VIENTO, TEMPERATURA, TIEMPO, and other meteorological data for various locations including ISLANDIA, SUECIA Y NORUEGA, DINAMARCA, ISLAS BRITANICAS, EUROPA CENTRAL, and NORTE DE AFRICA.

RADIOGRAMAS TRANSMITIDOS DESDE BARCOS

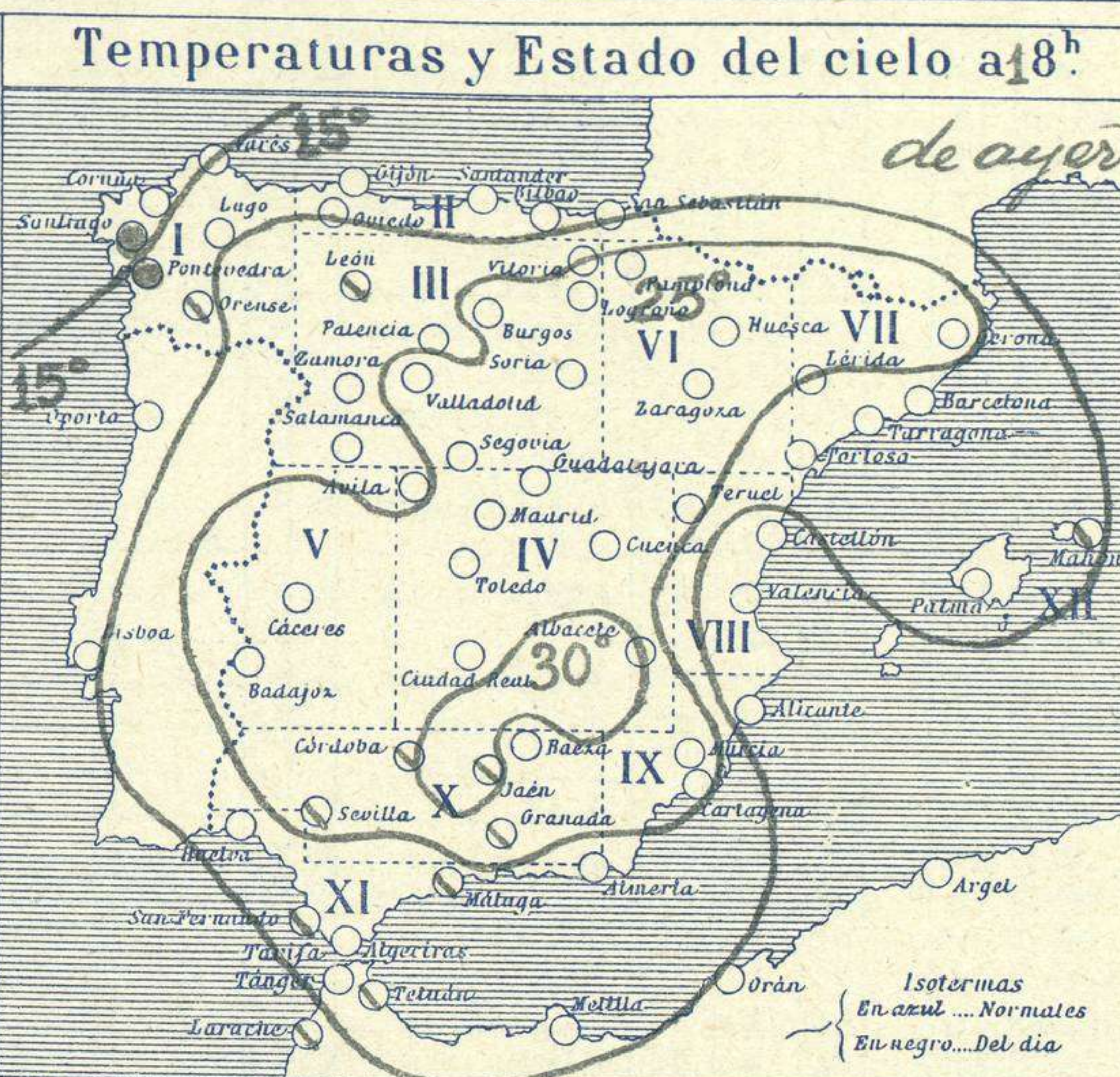
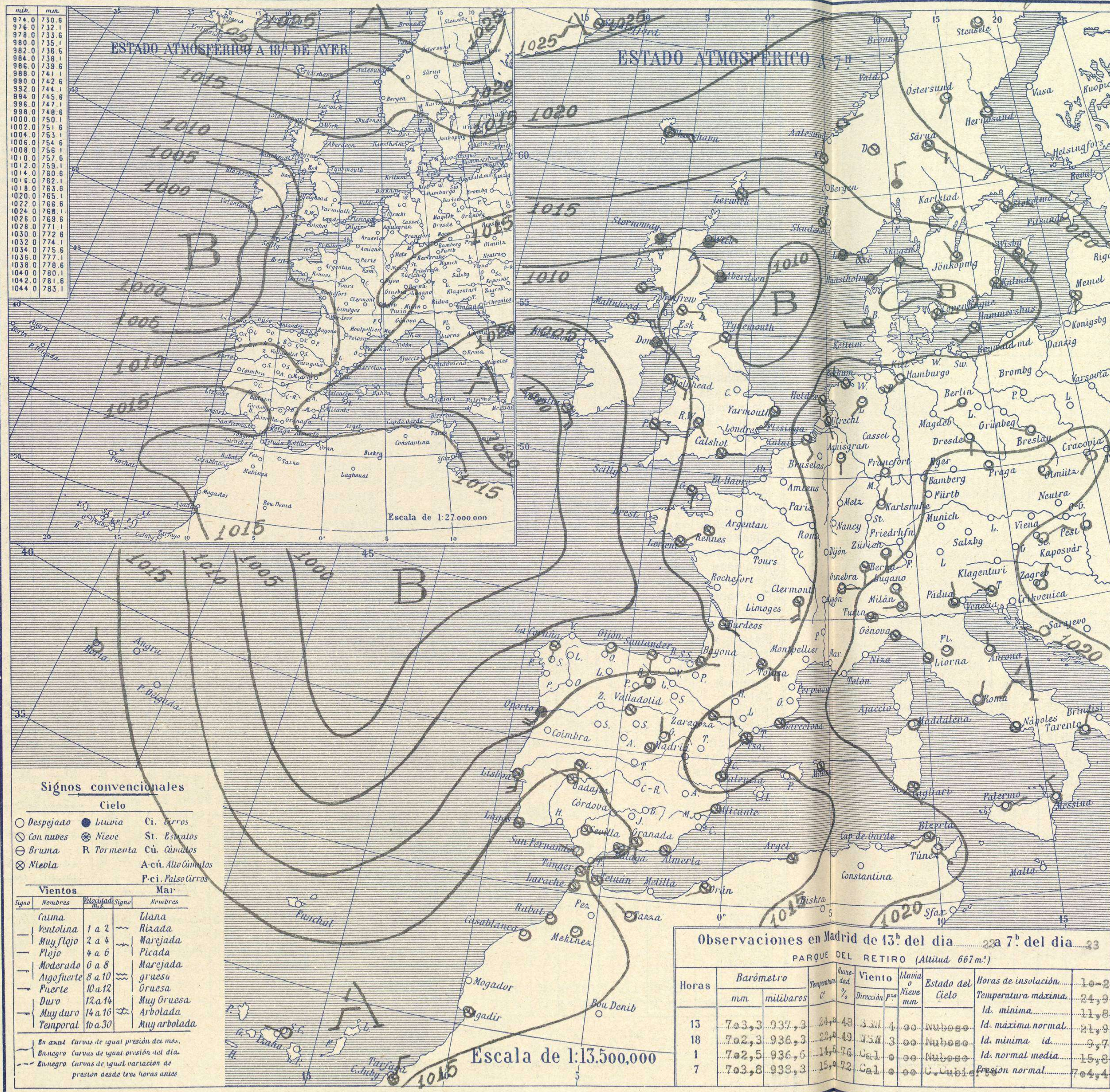
Table with columns: DIA, HORA, LAT, LONG, PRESION, VIENTO. Includes data for May 23 at 7h and May 28 at 1h.

SERVICIO METEOROLÓGICO ESPAÑOL.

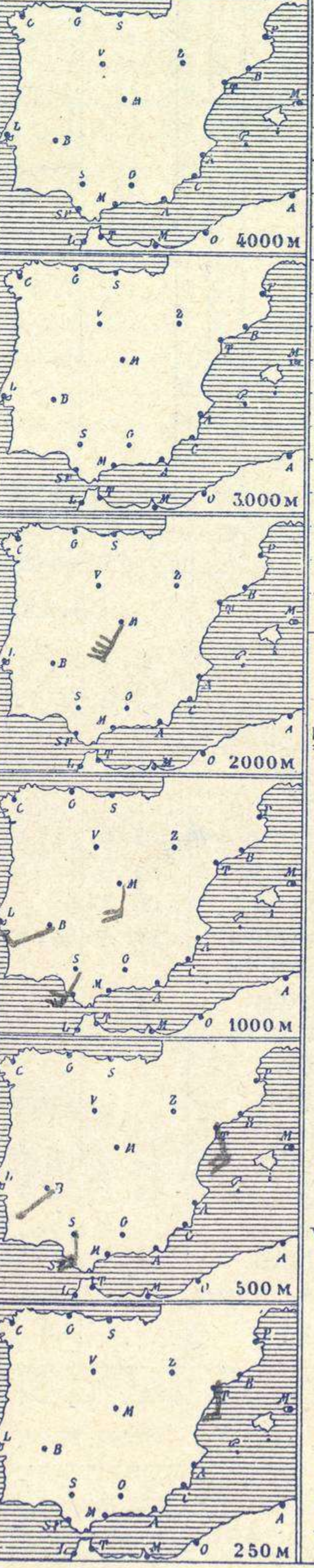
Boletín del Sábado 23 de Mayo de 1931

AÑO XXXIX

Núm. 143



Observaciones aerológicas



Estado General

Al occidente del golfo de Vizcaya existe una borrasca que lentamente camina hacia el este y amenaza invadir el continente europeo. Aumenta la nubosidad en España y en las islas Británicas, dominando los vientos de la región del sur. Las altas presiones residen sobre Italia una y otras al norte de Islandia.

Tiempo probable

EN LAS REGIONES.

I } vientos moderados del sur y lluvias, marejada.

II } vientos flojos del sur y tendencia a despejar.

III } vientos flojos del sur y tendencia a despejar.

IV } vientos flojos del sur y tendencia a despejar.

V } vientos flojos del sur y tendencia a despejar.

VI } vientos flojos del sur y tendencia a despejar.

VII } vientos flojos del sur y tendencia a despejar.

VIII } vientos flojos del sur y tendencia a despejar.

IX } vientos flojos del sur y tendencia a despejar.

X } vientos flojos del sur y tendencia a despejar.

XI } vientos flojos del sur y tendencia a despejar.

XII } vientos flojos del sur y tendencia a despejar.

Temperaturas extrema y Lluvia

Estaciones	Temperaturas		Lluvia
	Máx.	Mín.	
La Coruña	17	12	
Santiago	14	10	10
Pontevedra	26		
Lugo			
Orense	18	11	
Oijón	17	11	
Oviedo	21	11	
Santander	21	18	
Bilbao			
San Sebastián	25	15	
León	19	3	
Zamora			
Palencia	23	7	
Burgos	22	8	
Soria	22	9	
Valladolid	22	8	
Salamanca	21	6	
Ávila	21	10	
Segovia	23	6	
Madrid	25	12	
Toledo	27	14	
Guadalajara	25	11	
Cuenca	25	12	
Ciudad-Real	23	9	
Albacete	30	14	
Cáceres	24	13	
Badajoz	25	13	
Vitoria	26	11	
Logroño	28	11	
Pamplona			
Huesca	26	15	
Zaragoza	28	14	
Lérida			
Oerona	26	13	
Barcelona	23	16	
Tarragona	25	15	
Tortosa	24	16	
Teruel	26	10	
Castellón	22	15	
Valencia	26	13	
Alicante	23	14	
Murcia	29	14	
Sevilla	29	13	
Córdoba	28	14	
Jaén	30		
Baeza	25		
Granada	24	14	
Huelva	24	13	
San Fernando	22	15	
Tarifa	22	17	
Algeciras	26	15	
Málaga	24	15	
Almería	24	17	
Palma	27	14	
Ibiza			
Mahón	23	16	
Las Palmas			
Stº Cruz de T.	29	16	
Laguna			
Izuaña			7
Tetuán	25	14	
Melilla			
Tánger			14

Observaciones en Madrid de 13h del día 22 a 7h del día 23

PARQUE DEL RETIRO (Altitud 667 m.)

Horas	Barómetro		Temperatura	Humedad	Viento	Nubosidad	Estado del Cielo	Horas de insolación
	mm	milibares						
13	703,3	937,3	24,4	43	3.34	4.00	Nuboso	10-2
18	702,3	936,3	22,4	49	13.34	3.00	Nuboso	Id. mínima
1	702,5	936,6	17,5	76	1.1	0.00	Nuboso	Id. máxima normal
7	703,8	938,3	15,9	72	0.1	0.00	Nuboso	Id. mínima id.
								Id. normal media
								Presión normal

Signos convencionales

Cielo

- Despejado
- Lluvia
- con nubes
- Bruma
- Niebla
- Ci. Cirros
- St. Estratos
- Cú. Cúmulos
- A.cú. Alto Cúmulos
- P.ci. Pseudo Cirros

Vientos

Signo	Nombres	Velocidad	Signo	Nombres
—	Calma	1 a 2	—	Blana
—	Ventolina	2 a 4	—	Rizada
—	Muy flojo	4 a 6	—	Marejada
—	Flojo	6 a 8	—	Picada
—	Moderado	8 a 10	—	Marejada gruesa
—	Algo fuerte	10 a 12	—	Gruesa
—	Fuerte	12 a 14	—	Muy gruesa
—	Duro	14 a 16	—	Arbolada
—	Muy duro	16 a 20	—	Muy arbolada

En azul Curvas de igual presión del mes.
En negro Curvas de igual presión del día.
En negro Curvas de igual variación de presión desde tres horas antes.

