

DIRECCIÓN GENERAL DEL INSTITUTO GEOGRÁFICO Y ESTADÍSTICO

AÑO XX.

BOLETÍN

1912

Núm.º 249

DEL

5 de Septiembre

OBSERVATORIO CENTRAL METEOROLÓGICO

Observaciones del Extranjero

Observaciones de la mañana a las 7 ^h										Id. en las 24 horas			Id. de la vispera por la tarde			
Estaciones	Barómetro.		Temperatura	Viento		Estado del cielo	Estado del mar	Lluvia ó nieve	Temp. extr. ^{as}		Baróm. a 0° y al nivel del mar	Temperatura	Viento		Estado del cielo	
	alt. y nivel del mar	Variación en 3 horas		Dirección	F. ^{va}				Máx. ^a	Min. ^a			Dirección	F. ^{va}		
Escandinavia	Bodo	754.2	-0.4	8.6	S	6	c.d.º	Rix.º	11	7	756.3	10.0	S	7	nub.º	
	Cristiansund	742.0	-0.1	12.8	S	7	cul.º	ll.º	15	10	745.7	13.6	S	2	cul.º	
	Skudesnoes															
Rusia y Austria	Riga	751.7	-1.0	14.2	NW	0	lluvia		11		756.2	15.2	cal	0	cul.º	
	Moscou	758.2	-0.8	14.6	S	1	id.				761.4	17.2	S	2	S.º	
	Nicolaiev	751.6		18.2	S	1	cul.º		14		752.2	19.5	S	0	c. cul.º	
	Feldkirch	764.3	-0.4	10.4	cal	0	lluvia		2	16	70	767.1	11.8	cal	0	cul.º
	Czernovitz	751.8	+1.0	11.8	N	5	id.		8	15	12	750.3	15.4	cal	0	lluvia
	Cracovia	758.0	-0.3	18.0	N	3	cul.º		Inapto	14	9	760.7	13.0	N	2	cul.º
	Polá	761.4	0.0	15.6	S	1	cul.º			22	12	762.5	16.9	N	1	S.º
Viena	760.0	0.0	12.4	N	4	cul.º		1	28	11	762.2	14.0	N	4	S.º	
Islas Británicas	Stornoway															
	Shields															
	Valentia	767.3	+0.2	12.8	N	4	cul.º				766.6	13.3	N	4	nub.º	
Francia	Gris Nez	763.0	+0.8	12.4	N	6	nub.º	Am. G. ^{sa}	2	17	11	762.1	15.8	N	6	c. cul.º
	St. Mathieu	768.9	0.0	13.2	N	3	c. cul.º	Rix.º	2	16	12	768.9	15.5	N	3	nub.º
	Isla de Aix	768.3		14.3	N	3	cul.º	Rix.º	2	20	14	769.4	17.7	N	3	cul.º
	Biarritz	767.5		16.0	cal	0	cul.º	ll.º		21	15	770.5	19.0	N	2	c.d.º
	Paris	765.5	+0.3	12.0	N	3	S.º		1	21.1	9.2	765.3	16.6	N	2	cul.º
	Clermont	766.0	+0.1	15.6	N	3	nub.º			20.9	13.8	768.0	16.2	N	3	nub.º
	Perpiñán	766.7	+0.5	19.5	N	3	S.º			26.7	16.2	766.5	22.5	N	3	nub.º
	Cabo Sicié	760.1		16.3	N	5	Bruma	Am. G. ^{sa}		25	14	762.1	20.0	N	4	Bruma
Niza	761.4	0.0	17.5	cal	0	c.d.º	ll.º		25	13	764.0	16.4	cal	0	c.d.º	
Italia	Liorna	763.0	0.0	17.8	NNE	1	nub.º				763.2	20.0	NW	3	S.º	
	Roma	763.3	0.0	13.8	N	2	so				762.9	20.3	NW	3	so	
	Cagliari	764.4		17.0	NW	3	so				763.3	24.0	NW	4	so	
	Palermo	764.7	+0.3	18.2	?	3	cal				763.8	17.8	NW	3	so	
Portugal	Porto	763.0	+0.5	24.9	E	4	so	Risa	32	18	765.5	26.1	E	3	so	
	Lisboa	764.6	+0.3	25.2	S	3	S.º	Rix.º	32	23	764.1	26.4	N	4	S.º	
	Lagos															
	Horta	768.0	-0.1	20.6	NW	3	c.d.º	Risa	25	20	769.7	23.0	Cal	0	cul.º	
	Angra															
	Punta Delgada															
Funchal																
Marruecos y Argelia	Tánger															
	Casablanca	763.0		21.8	N	3	so	Am. bla	28	20	763.3	23.2	N	4	S.º	
	Orán															
	Argel	764.9		18.2	N	1	so									
	Túnex	766.3		20.4	S	2	so									
Sfaks	766.9		18.0	N	1	cul.º										
	758.7		20.0	N	1	S.º										

Precios de suscripción

Un año... 18 pesetas. Un semestre... 9 pesetas

Administrador { Habilitado del material de la Dirección general del Instituto Geográfico y Estadístico. Madrid

Dirección : Adresse : Address :

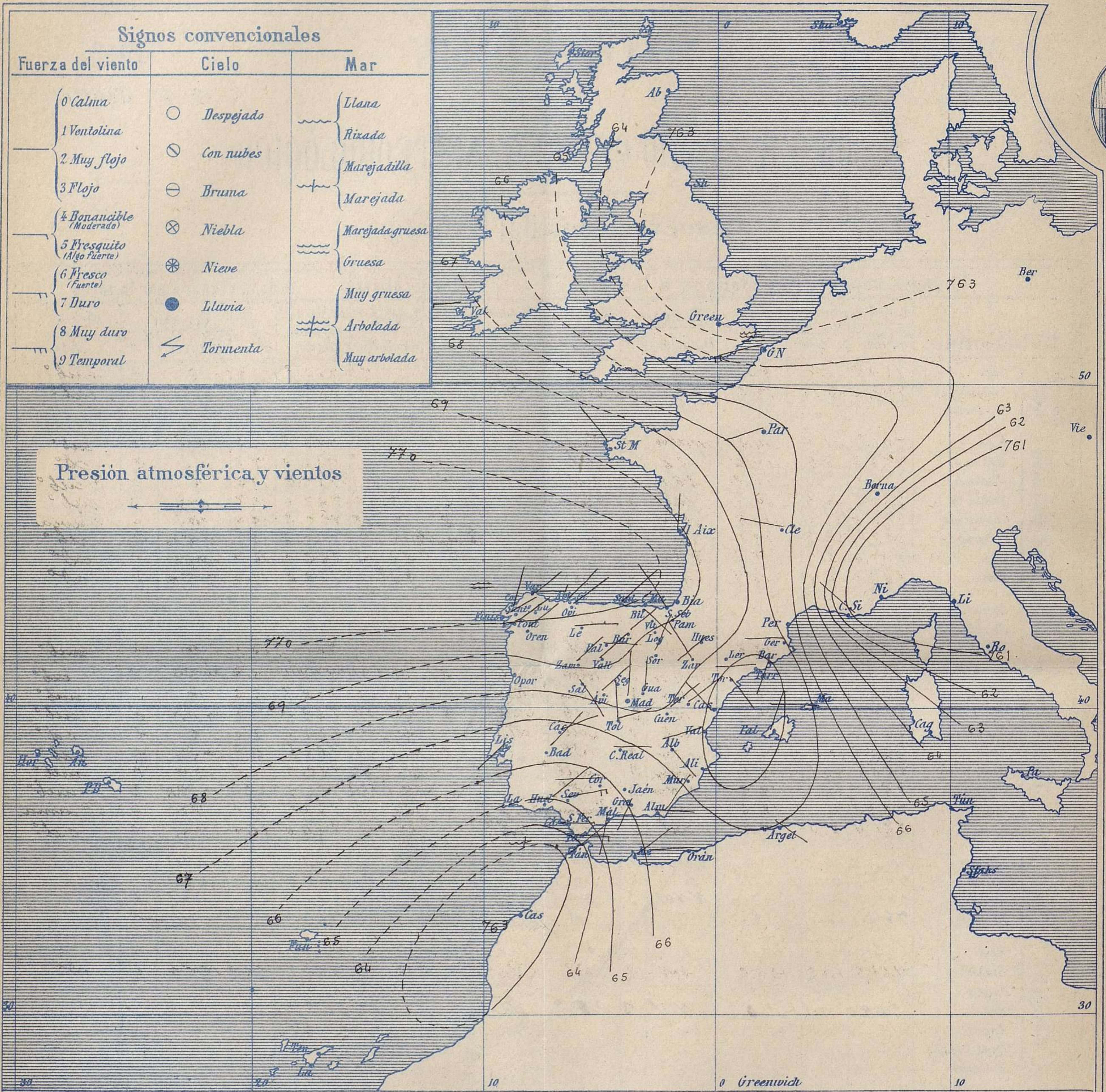
Señor

Jefe del Observatorio Central Meteorológico

Parque del Retiro

Apartado n.º 285.

Madrid. (ESPAÑA)

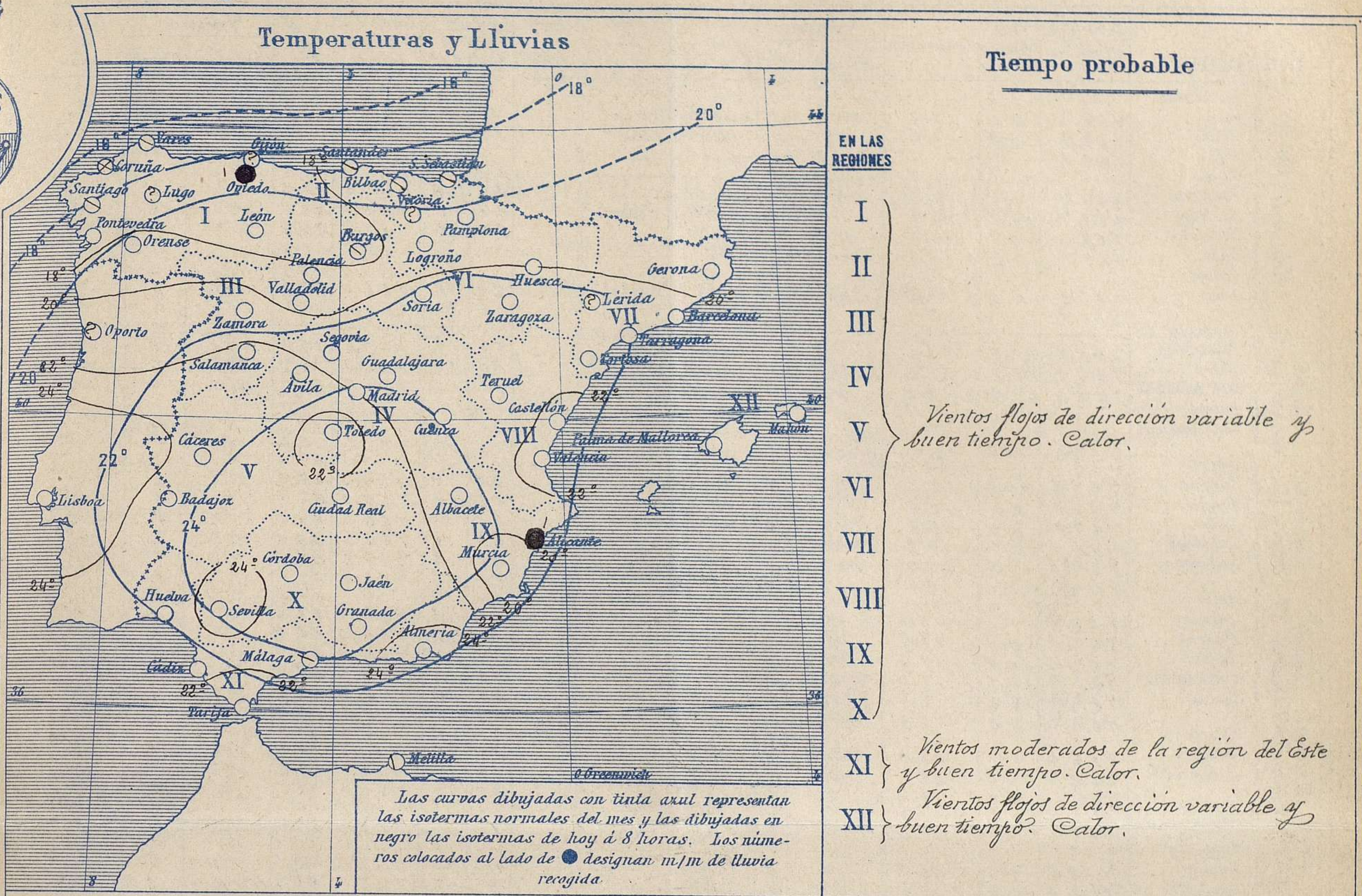


Estado general

Persiste al Oeste de las costas de Marruecos un área de presiones débiles relativas (763^{m/m}) por cuya causa sopla en el estrecho de Gibraltar y costas adyacentes Levante fuerte que produce marejada.

El tiempo es bueno para toda España dominando los vientos flojos de la región del Este. La temperatura máxima de ayer fue de 36 grados en Córdoba y la mínima de hoy ha sido de 9 grados en León, Burgos, Cuenca y Teruel.

Las presiones elevadas residen sobre el Cantábrico, extendiéndose a Occidente.

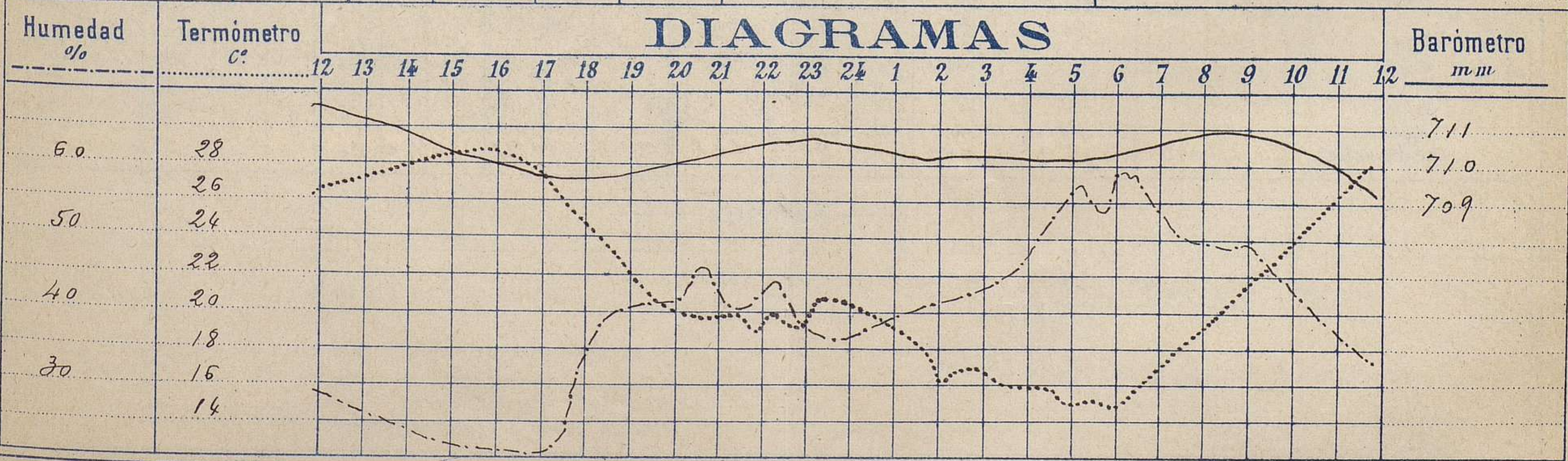


Observaciones de Madrid entre 12^h del día 4 y 12^h del día 5

PARQUE DEL RETIRO (Altitud 667 m.)

Hora	Barómetro m m	Termómetro C°	Humedad %	Viento	Fuera 0 a 9	Lluvia ó Nieve m m	Estado del Cielo	Notas
16	710.01	28.7	21	ESSE	1	"	Despejado	Temp. máxima a la sombra 28.7
20	710.04	20.4	42	N	1	"	Id	Id mínima a la id 14.8
24	710.65	20.7	36	N	3	"	Id	
4	710.25	16.0	46	N	2	"	Id	
8	710.79	19.2	50	N	0	"	Id	
12	709.40	28.4	34	S	1	"	Id	

DIAGRAMAS



Observaciones de España

Observaciones de la mañana á 8 horas								Id. en las 24 horas			Id. de la vispera á 16 horas						
Estaciones	Barómetro.		Temperatura	Viento		Estado del cielo	Estado del mar	Lluvia ó nieve	Temp. ^s extr. ^{as}		Barom. ^o á 0° y al nivel del mar	Temperatura	Viento		Estado del cielo		
	á 0° y al nivel del mar	Variación en 3 horas		Dirección	F. ^{va}				Max. ^a	Min. ^a			Dirección	Fuerza			
Región del N.W. I.	La Coruña	769.3	0.0	16.4	N.N.E.	1	niebla	M. g. ^a	19	14	769.3	18.4	N.N.W.	3	so		
	Vares	768.7	-0.2	14.7	E	4	ub.	Rub. ^a	16	14	770.1	16.0	E	5	ub.		
	Avilés	769.7			N.E.	1	ub.	L. ^a			770.5		N.E.	1	c.ub.		
	Gijón																
	Oviedo																
	Finisterre	769.4		15.2	N.E.	1	niebla		1	20	14	769.6	17.4	N.E.	1	c.ub.	
	Santiago	769.7	+0.2	18.0	N.E.	5	so	Rub. ^a	24	18	768.2	22.4	N.E.	5	so		
	Pontevedra	768.8	-0.1	14.7	N.E.	3	c.ub.		27	13	768.3	23.8	N	2	so		
	Lugo	767.1	+0.3	16.8	N.E.	2	so		30	15	767.4	29.8	N	2	so		
	Orense																
León	769.5	0.0	18.6	N.E.	1	so		38	16	768.0	29.4	S.W.	0	so			
	769.7		12.8	E	0	so		32	9	766.6	24.3	E	0	so			
Región Cantábrica II.	Santander																
	Punta Galea	768.9	+0.4	17.6	N.E.	1	ub.	L. ^a	20	12	769.6	15.5	E	4	ub.		
	Bilbao	768.4	0.0	17.6	S.E.	1	ub.	M. lla	19	17	769.1	18.9	N.E.	4	ub.		
	Cabo Machichaco	770.0	+0.2	17.0	N.E.	0	ub.		22	16	770.5	20.0	N.W.	2	ub.		
	Igueldo																
San Sebastián	769.4	0.0	18.6	N.W.	2	ub.	L. ^a	19	14	771.8	19.0	N	2	so			
Región del Duero III.	Zamora																
	Palencia	769.8	+2.0	16.8	N.E.	2	so		30	15	769.3	29.1	N.E.	1	so		
	Burgos	769.3	0.0	14.5	E	0	so		28	12	765.0	27.8	E	1	so		
	Soria	769.5	0.0	11.8	N.E.	1	ub.		25	9	766.1	24.8	S.W.	2	so		
	Valladolid	767.1	0.0	19.3	N.N.E.	0	so		28	10	766.9	28.0	N.E.	2	so		
	Salamanca	769.0	+0.6	15.0	N.E.	3	so		29	12	765.7	28.6	N.E.	2	so		
		767.5	+0.6	19.4	S.E.	1	so		29	12	769.2	27.4	N.E.	3	so		
Región Extrem. Mancha V. Central IV.	Ávila																
	Segovia	768.9		16.5	N.E.	0	so		26	12	764.3	27.5	N.E.	1	so		
	Madrid	767.3	-0.1	15.5	E	0	so		30	12	763.4	27.0	N	1	so		
	Toledo	767.6	+0.4	19.2	N	0	so		28.7	14.8	765.0	28.7	cal.	0	so		
	Guadalajara	767.8	+0.5	17.4	S.W.	3	so		29	12	765.1	28.4	N.E.	3	so		
	Cuenca	767.3	+0.6	17.8	N	0	so		29	13	762.9	29.2	N.E.	0	so		
		768.2	+0.2	16.3	N.E.	1	so		29	9	766.0	28.2	S.E.	1	so		
	Cáceres																
	Badajoz	766.0		23.4	S.W.	0	so		31	20	764.6	30.0	S.W.	1	so		
	Ciudad Real	766.8	+0.5	22.2	N.E.	1	so		34	18	764.1	22.8	N.E.	1	so		
	766.4	+0.7	19.0	E	3	so		29	15	765.1	29.2	E	3	so			
Alto Ebro VI. Cataluña VII.	Logroño																
	Vitoria	768.1		16.3	N	1	so		32	13	767.6	26.6	N.W.	2	so		
	Pamplona																
	Huesca	768.4	0.0	15.8	N	2	so		22	13	768.2	20.6	N.W.	2	so		
	Zaragoza	766.4	0.0	17.2	S.W.	0	so		32	12.0	766.1	28.5	N.W.	1	so		
		766.9	0.0	18.0	N.W.	2	so		24	15	765.0	25.2	N.W.	3	so		
	Cataluña VIII.	Lérida															
		Gerona															
		Barcelona	768.2	0.0	18.4	N	0	so		27	12	767.7	28.2	S	0	so	
		Tarragona	766.8	+0.7	21.7	S.W.	1	c.d.	M. lla	25	17	766.7	23.0	S.W.	2	c.d.	
Tortosa		766.4		20.8	N.W.	3	so	Rub. ^a	26	15	767.0	23.9	S.W.	3	so		
Región Levant. IX. de Valencia.	Teruel																
	Castellón	759.1		16.4	N.E.	0	so		29	9	758.0	21.0	N	0	so		
	Valencia	766.1	0.0	23.3	N.W.	0	so		25	18	768.1	23.9	N.W.	1	so		
		766.2	0.0	22.2	N.W.	0	so		25	23	766.9	24.6	S.E.	2	so		
	Región de Murcia.	Albacete															
		Alicante	767.6	0.0	17.7	S.E.	0	so		28	10	765.2	26.7	E	1	so	
		Murcia	766.7	+0.2	20.0	N	0	so	L. ^a	1	27	14	767.7	25.4	E	0	ub.
			767.3	0.0	18.4	S.W.	1	so		24	15	767.6	24.2	E	0	ub.	
		Región de Sevilla.	Sevilla														
	Córdoba		764.4		25.0	S.W.	6	so		34	18	763.4	32.8	E	5	so	
Jaén	765.0		+0.2	23.0	N	1	so		36	17	763.8	34.0	N.E.	2	so		
Granada	765.6			24.2	S.W.	1	so		31	20	763.8	30.8	N.E.	0	so		
	765.8		0.0	19.0	S.W.	0	so		28	14	764.8	28.0	S	3	c.d.		
Región de Huelva.	Huelva																
	Algeciras	764.2		23.5	N.E.	1	so		31	18		28.6	S.W.	4	so		
	San Fernando																
	Tarifa	764.1	-0.2	22.0	E	4	so	M. da	22	20	764.1	25.3	E	8	so		
	Málaga	762.8	0.0	21.2	E	6	Bruna	Rub. ^a	23	20	762.8	22.7	E	7	ub.		
	Almería	767.1	+0.2	22.8	S	0	ub.	M. lla	26	21	766.1	24.6	S.W.	6	so		
		765.5		24.2	E	1	so	Rub. ^a	29	20	765.0	26.3	N.W.	3	so		
	Palmá																
	Mahón	767.6	-0.6	21.2	N	1	c.d.	Rub. ^a	28	17	768.5	25.4	S.W.	5	c.ub.		
		767.1	?	25.0	N	2	so		25	17	767.1	24.2	N.W.	2	so		
Región de Melilla.	Melilla																
	Laguna	767.2		23.0	N.E.	3	ub.	M. lla	26	23	768.5	22.0	N.E.	5	ub.		
Sta Cruz de Ten.	759.2	0.0	23.2	NNE	0	so	cal.	28	21	69.0	26.0	E	2	so			

— Noticias —