

DIRECCIÓN GENERAL DEL INSTITUTO GEOGRÁFICO Y ESTADÍSTICO

AÑO XX.

BOLETÍN

1912.

Núm.º 230

DEL

17- de Agosto

OBSERVATORIO CENTRAL METEOROLÓGICO

Observaciones del Extranjero

Observaciones de la mañana á las 7 ^h							Id.en las 24 horas			Id.de la vispera por la tarde							
Estaciones	Barómetro.		Temperatura	Viento		Estado del cielo	Estado del mar	Lluvia ó nieve	Temp. ^s extr. ^{as}		Baróm. ^o á 0° y al nivel del mar	Temperatura	Viento		Estado del cielo		
	á 0° y al nivel del mar	Variación en 3 horas		Dirección	F. ^{ta}				Máx. ^a	Mín. ^a			Dirección	F. ^{ta}			
Escandinavia	Bodo	753.4	-0.6	12.6	S.S.W.	1	nub. ^o	Ll. ^a		17	9	754.9	12.4	cal	0	nub. ^o	
	Cristiansund	757.4	0.0	14.0	N.	2	sub. ^o	Ll. ^a		16	14	756.9	14.5	cal	0	c. cub. ^o	
	Skudesnoes																
Rusia y Austria	Riga	755.0	-0.5	12.3	cal	0	niebla					757.0	12.2	N.S.W.	0	do	
	Moscou	757.0	+0.6	11.2	N.S.W.	0	c. cub. ^o					754.9	14.5	N.N.W.	2	sub. ^o	
	Nicolaiew	761.5		15.9	N.E.	1	do			1		762.2	17.5	N	1	c. cub. ^o	
	Feldkirch	767.4	+0.5	12.5	cal	0	sub. ^o			1	18	11	767.5	12.8	cal	0	lluvia
	Ciernorvitx	763.5	+0.2	12.6	cal	0	do			23	13	762.3	16.0	N.W.	4	sub. ^o	
	Cracovia	763.7	+0.5	13.3	N.S.W.	2	sub. ^o			4	21	13	763.1	16.0	S.W.	2	sub. ^o
	Pola	764.5	+0.3	17.5	cal	0	do			23	14	764.8	18.3	cal	0	do	
Viena	766.2	+0.4	14.7	N.	3	sub. ^o			19	13	765.1	15.0	N.	2	do		
Islas Británicas	Stornoway																
	Shields																
Francia	Valentia	753.4	+0.0	12.2	S.	2	c. cub. ^o	N. da	6.6	16.7	11.1	756.4	13.3	S.	2	lluvia	
	Grís Nex	763.5	+0.1	14.0	S.S.W.	5	lluvia	N. da	1	17	14	765.0	14.2	N.S.W.	5	sub. ^o	
	St. Mathieu	762.7	+0.3	14.6	S.	6	sub. ^o	N. da	17	10	764.8	14.2	S.S.W.	5	niebla		
	Isla de Aix	766.0		14.7	S.E.	3	c. d. ^o	Riz. ^a	21	15	767.7	17.4	N.W.W.	2	c. cub. ^o		
	Biarritz	765.4		16.4	S.E.	2	do	Ll. ^a	24	15	766.5	17.2	N.E.	3	do		
	Paris	766.8	+0.5	12.6	S.S.W.	1	do			18.9	12.2	766.7	15.6	N.	1	do	
	Clermont	767.5	-0.1	12.2	cal	0	do			20.2	7.5	766.8	16.4	N.E.	2	nub. ^o	
	Perpiñán	766.5	+0.7	17.0	S.W.	1	do			25.2	12.5	766.0	21.6	cal	0	do	
	Cabo Sicié	765.0		19.2	N.	1	do	Riz. ^a	21	14	765.0	17.4	N.	4	do		
	Niza	765.3	+0.4	19.5	cal	0	nub. ^o	cal		25	13	759.7	18.0	cal	0	do	
Italia	Liorna	766.0	0.0	17.2	S.W.	1	c. d. ^o					766.7	22.0	N.W.W.	3	do	
	Roma	765.2	+0.2	16.8	N.E.	2	do					764.6	21.4	N.	1	do	
	Cagliari	765.1		18.0	N.W.	5	do					764.9	28.0	N.W.	5	do	
	Palermo	765.5	+0.3	19.4	S.	2	niebla					765.2	19.6	N.S.W.	3	do	
Portugal	Porto	767.4	+0.1	15.0	S.W.	1	do	Riz. ^a	20	13	767.1	15.4	N.W.	3	do		
	Lisboa	766.2	+0.8	17.4	N.W.	4	do	N. da	24	15	765.8	20.2	N.	6	do		
	Lagos	765.3		21.8	N.E.	1	do	N. da	29	15	764.9	18.8	N.	2	do		
	Horta	764.5	0.0	22.7	S.W.	5	cal	N. da	25	23	761.5	21.5	S.W.	4	niebla		
	Angra	764.9	+0.4	22.7	S.W.	4	niebla	N. da	26	20	765.6	22.7	N.S.W.	3	c. cub. ^o		
	Punta Delgada	766.2	+0.3	22.0	N.S.W.	4	c. d. ^o	N. da	24	21	767.0	22.0	S.S.W.	5	c. cub. ^o		
	Funchal	766.5	+0.1	21.1	N.E.	3	do	N. da	24	14	766.4	23.6	N.E.	3	do		
Marruecos y Argelia	Tánger	765.1		20.6	N.E.	2	do	Ll. ^a	24	19	763.7	22.3	N.E.	3	do		
	Casablanca																
	Orán	764.4		21.8	N.W.W.	1	c. cub. ^o										
	Argel	763.0		22.1	N.W.W.	3	nub. ^o										
	Túnez																
Sfahs																	

Precios de suscripción

Un año... 18 pesetas. Un semestre... 9 pesetas

Administrador { Habilitado del material de la Dirección general del Instituto Geográfico y Estadístico. Madrid

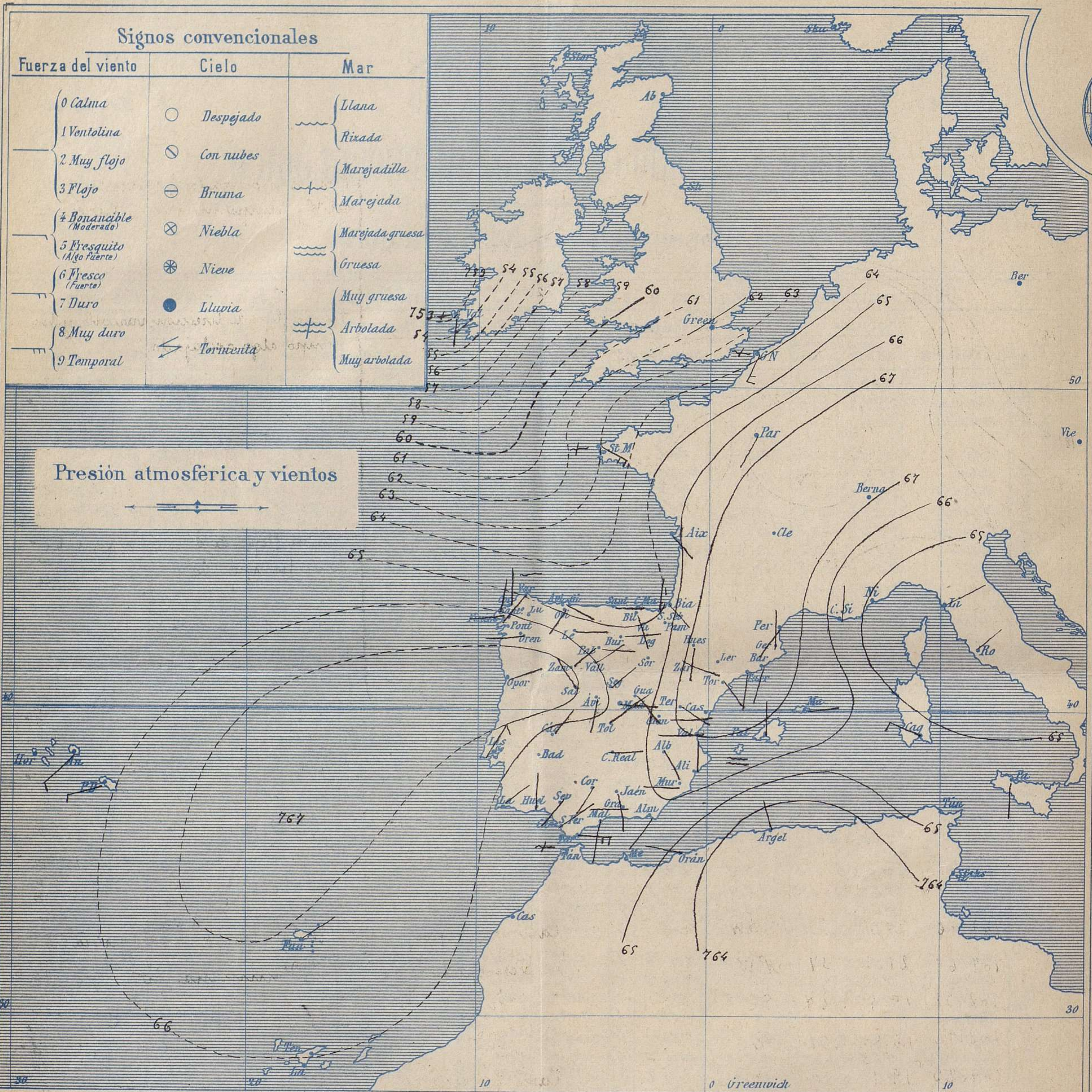
Dirección : Adresse : Address :

Señor

Jefe del Observatorio Central Meteorológico
Parque del Retiro

Apartado n.º 285.

Madrid . (ESPAÑA)



Estado general

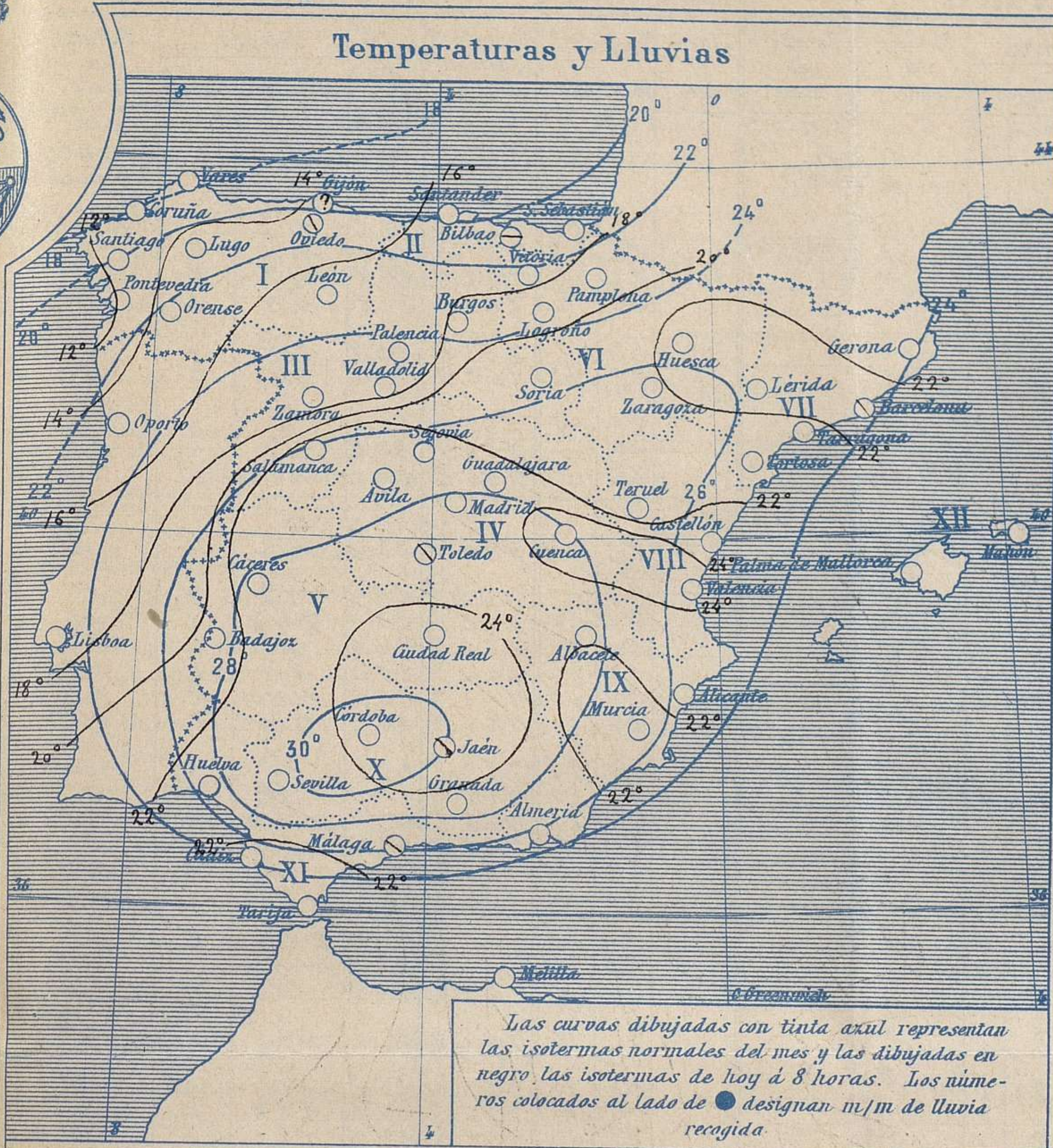
Prosigue acercándose a Irlanda, desde occidente, una depresión barométrica cuyo influjo alcanza a las costas de Bretaña

El tiempo es bueno para toda la península Ibérica, de cielo generalmente despejado, vientos flojos de dirección variable y temperatura poco elevada, teniendo en cuenta la estación en que nos encontramos, la máxima de ayer fue de 34 grados en Cáceres, Badajoz, Córdoba y Sevilla y la mínima de hoy ha sido de 8 grados en León y Burgos.

El mar Ibérico aparece hoy con marejada gruesa.

El Director general: Galarza

El Ingeniero Geógrafo Jefe del Observatorio. J. Galbis



Tiempo probable

EN LAS REGIONES

I } Pientos moderados á fuertes de la region del W y tiempo incierto. - Marejada.

II }

III }

IV } Pientos flojos de direccion variable y buen tiempo algo acelajado.

V }

VI }

VII }

VIII }

IX } Pientos flojos de direccion variable y buen tiempo. Calor.

X }

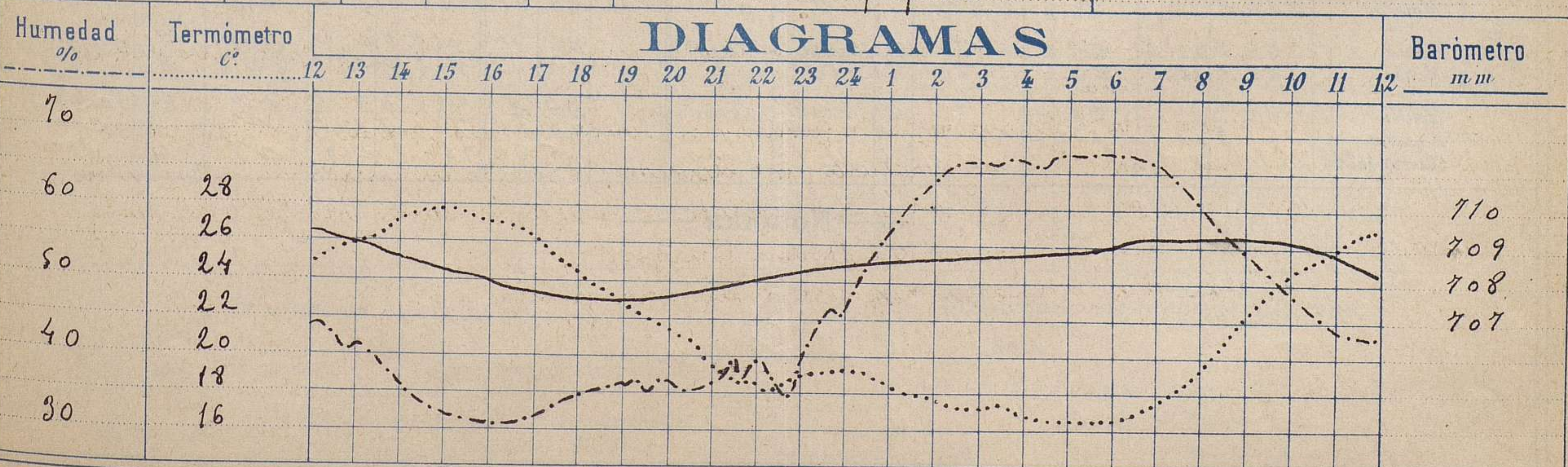
XI }

XII }

Observaciones de Madrid entre 12^h del dia 16 y 12^h del dia 17

PARQUE DEL RETIRO (Altitud 667 m.)

Hora	Barómetro m m	Termómetro C°	Humedad %	Viento	Fuerra 0 á 9	Lluvia ó Nieve m m	Estado del Cielo	Notas
16	707.96	27.1	31	W SW	0		Casi despejado	Temper. max. á la sombra 27.8.
20	707.66	21.3	37	N W	0		Despejado	Id. minima id. 16.2.
24	708.32	19.5	47	SE	4		Id.	
4	708.76	16.5	67	E	2		Id.	
8	709.23	19.1	60	E	1		Casi despejado	
12	708.15	27.0	44	SSE	1		Despejado	



Observaciones de España

Observaciones de la mañana á 8 horas										Id. en las 24 horas		Id. de la vispera á 16 horas			
Estaciones	Barómetro.		Temperatura	Viento		Estado del cielo	Estado del mar	Lluvia ó nieve	Temp. extr. ^{as}		Barom. á 0° y al nivel del mar	Temperatura	Viento		Estado del cielo
	al 0° y al nivel del mar	Variación en 3 horas		Dirección	F ^{ta}				Max. ^a	Min. ^a			Dirección	Fuerza	
Región del N.W. I.	La Coruña	765.8	0.0	13.4	Nor	1	c.d.	M. H.	19	11	766.9	17.8	N. N.	1	c.d.
	Vares	764.4	-1.0	15.8	S. N.	3	c.d.	M. H.	17	13	767.1	16.1	N. N.	2	c. cub.
	Avilés	765.1			S. E.	1	nub.	L. H.			766.3		S.	1	c. cub.
	Gijón														
	Oviedo	765.0		13.2	S. N.	1	c. cub.		19	10	766.3	18.2	N. E.	1	c. cub.
	Finisterre	766.1		13.6	N. N. E.	0	nubla.	R. H.	21	18	767.6	19.8	N. N.	2	So
	Santiago	766.5	-0.3	12.7	N.	2	So		23	7	766.4	20.7	N. E.	2	So
	Pontevedra	767.7	+0.4	11.8	N.	1	So		22	9	767.0	21.8	S. N.	2	So
	Lugo														
	Orense	766.7	0.0	21.2	N.	1	So		23	14	763.2	25.9	S. N.	0	So
León	765.7		11.7	S.	0	So		28	8	762.8	23.0	N.	0	So	
Región Cantábrica II.	Santander	763.9	+0.3	16.7	S.	2	So	L. H.	20	13	765.2	19.6	S.	5	So
	Punta Galea	763.6	-0.2	16.1	S. E.	2	c.d.	R. H.	20	13	765.9	20.2	N. E.	4	c.d.
	Bilbao	765.3	-0.4	16.4	S. E.	1	R. H.		26	12	766.2	23.0	N. N.	1	c.d.
	Cabo Machichaco														
	Igueldo														
San Sebastián	764.4	-0.5	21.0	N.	2	So	L. H.	22	14	765.9	23.2	N. N.	3	c.d.	
Región Duero III.	Zamora	767.9	+2.5	13.1	N. E.	0	c.d.		28	10	766.3	26.2	N. E.	0	So
	Palencia	765.1	0.0	18.8	S.	0	So		26	10	762.3	25.0	S. N. E.	1	So
	Burgos	765.4	0.0	14.7	S.	0	So		25	8	762.8	24.6	N.	0	So
	Soria	765.8		19.2	N. N. N.	0	So		27	11	764.4	26.3	S. N.	0	So
	Valladolid	766.4	0.0	13.0	N. E.	1	So		28	10	763.5	26.0	N. N. N.	2	c.d.
	Salamanca	767.8	+0.2	18.2	N. N.	1	So		28	10	766.4	26.4	N. N.	3	So
Región Extrem. Mancha V. Central IV.	Ávila	766.2		11.0	S.	0	So		25	9	760.8	24.5	S.	0	c.d.
	Segovia	765.7	0.0	22.0	N. E.	0	c.d.		27	10	762.0	24.0	N.	0	So
	Madrid	765.9	+0.5	19.1	S.	1	c.d.		27	16.2	763.1	24.1	N. S. N.	0	c.d.
	Toledo	765.5	+0.4	19.8	N. E.	3	nub.		30	17	762.2	29.4	N. N.	2	So
	Guadalajara	765.0	+0.5	19.8	S. E.	0	c.d.		27	13	762.2	26.8	S. N.	2	nub.
	Cuenca	765.4	+0.9	19.2	S. E.	0	c.d.		28	10	763.0	26.8	S. E.	1	nub.
Alto Ebro VI.	Cáceres	764.8		20.8	N. N. E.	0	So		34	18	763.0	29.2	S. S. E.	2	So
	Badajoz	767.0	+0.5	18.2	N.	0	So		34	14	764.1	31.2	N. N. N.	1	So
	Ciudad Real	764.2	+1.0	21.0	S.	1	c.d.		31	15	763.1	29.3	N.	4	c. cub.
Región Levan. Cataluña VII.	Logroño	765.7		17.5	N. E.	0	So		31	11	764.4	26.0	N.	0	So
	Vitoria														
	Pamplona	766.6	+0.2	17.0	N. E.	0	So		28	11	764.4	26.2	S. N.	0	So
	Huesca	766.7	+1.3	19.4	S.	0	So		29.5	14.5	765.3	25.6	S. S. E.	1	nub.
	Zaragoza	766.4	+0.3	20.2	S. E.	1	So		28	15	763.5	27.6	S.	0	So
Región Levante VIII. Cataluña VIII.	Lérida														
	Gerona	767.0	0.0	20.2	N.	0	c.d.		24	14	767.9	23.1	S.	1	nub.
	Barcelona	766.5	0.0	24.0	S. S. N.	2	cub.	M. H.	26	17	767.5	22.2	S.	2	nub.
	Tarragona	766.6		21.6	S.	0	c.d.	L. H.	26	18	767.1	24.4	S.	2	c.d.
	Tortosa	766.9	+0.4	21.6	S. E.	0	So		26	17	766.5	23.6	S. S. E.	3	c. cub.
Región Levante IX. Cataluña IX.	Teruel	766.5		14.8	S. E.	0	So		26	10	761.4	24.6	S.	0	nub.
	Castellón	766.6	0.0	23.1	N.	0	So		25	19	764.6	24.3	N. N.	1	So
	Valencia	766.6	0.0	24.4	N.	1	So		25	18	766.7	24.8	S. E.	2	So
Región Levante X. Cataluña X.	Albacete	766.8	+0.8	18.1	S. E.	1	So		28	12	763.6	26.5	S. E.	2	So
	Alicante	765.8	+0.5	22.8	N.	0	So	L. H.	26	12	765.4	25.4	S. N. E.	4	So
	Murcia	766.5	+0.5	20.2	N.	2	So		27	16	765.1	26.8	N. E.	4	So
Región Levante XI. Cataluña XI.	Sevilla	764.7		23.0	S. N.	1	So		34	16	762.6	33.0	S. N.	1	So
	Córdoba	765.6	+0.4	23.6	S. N.	1	So		34	18	762.9	33.6	S.	2	nub.
	Jaén	765.8		22.8	S. S. E.	0	nub.		30	21	762.6	28.8	S. S. E.	0	So
	Granada	765.2	+0.4	20.1	N.	1	c.d.		28	15	762.6	23.9	S. N.	2	nub.
Región Levante XII. Cataluña XII.	Huelva	765.3		24.2	N.	1	So		29	17	763.3	27.0	S. N.	3	nub.
	Algeciras														
	San Fernando	765.7	+1.5	20.9	N. E.	1	So	L. H.	29	19	763.8	26.6	S.	6	So
	Tarifa	764.0	+0.8	21.5	S.	6	So	M. H.	24	20	763.0	23.5	S.	6	c.d.
	Málaga	766.7	+0.4	23.4	S.	0	c. cub.	M. H.	26	23	766.2	25.4	S. E.	2	c. cub.
	Almería	766.2		25.5	S. N.	1	So	L. H.	29	21	761.2	27.2	N. E.	4	So
Región Levante XIII. Cataluña XIII.	Palma	766.7	+1.0	22.0	N.	2	c.d.	M. H.	28	19	767.9	27.2	S. N.	5	c.d.
	Mahón	766.7	+0.2	23.0	S.	2	So		24	17	766.8	23.0	S. N. E.	2	So
	Melilla	766.3		28.0	S.	2	cub.	R. H.	34	21	765.0	31.8	N. E.	2	cub.
	Laguna	765.9	+0.8	17.4	N. N. W.	4	So		27	15	764.9	22.7	N.	0	So
	Sta Cruz de Ten.	761.4	+0	21.8	N.	1	So	L. H.	25	20	760.3	24.6	N. E.	4	So

— Noticias —