

DIRECCIÓN GENERAL DEL INSTITUTO GEOGRÁFICO Y ESTADÍSTICO

AÑO XX.

BOLETÍN

1912

Núm. 217.

DEL

4 de Agosto

OBSERVATORIO CENTRAL METEOROLÓGICO

Observaciones del Extranjero

Observaciones de la mañana á las 7 ^h										Iden las 24 horas			Id. de la vispera por la tarde				
Estaciones	Barómetro.		Temperatura	Viento		Estado del cielo	Estado del mar	Lluvia ó nieve	Temp. extr. ^{as}		Barom. ^o á 0 ^o y al nivel del mar	Temperatura	Viento		Estado del cielo		
	alt. y abn. del mar	Variación en 3 horas		Dirección	F ^{xa}				Máx. ^a	Min. ^a			Dirección	F ^{xa}			
Escandinavia	Bodo	760.4	0.0	13.4	cal	0	c.d. ^o				763.3	12.2	NNE	1	rub. ^o		
	Cristiansund	763.3	+1.1	11.8	SW	1	Lluvia	L ^{ta}	32	15	10	760.2	14.3	cal	0	rub. ^o	
	Skudesnoes																
Rusia y Austria	Riga	760.5	+0.8	20.3	SE	1	So				759.4	22.5	SE	0	rub. ^o		
	Moscou	767.4	+0.1	19.7	E	1	rub. ^o				766.5	21.5	E	0	rub. ^o		
	Nicolaiew	760.1		20.0	SE	0	rub. ^o				758.6	24.0	E	0	rub. ^o		
	Feldkirch	759.7	0.0	16.2	NE	1	So				766.3	15.2	NE	4	So		
	Cernovitz	762.1	+1.2	17.9	WNW	2	rub. ^o				758.4	22.2	cal	0	rub. ^o		
	Cracovia	764.0	+0.3	15.4	WSW	1	rub. ^o				762.6	17.5	W	2	rub. ^o		
	Pola	761.1	0.0	22.0	cal	0	So				761.2	22.9	WNW	1	c.d. ^o		
	Viena	762.9	+0.1	15.2	cal	0	So				762.8	17.4	WNW	1	So		
Islas Británicas	Stornoway																
	Shields																
	Valentia																
Francia	Gris Nez	753.9	-1.0	16.0	ENE	4	Lluvia	Rub. ^o	Inapto	19	12	759.3	15.8	ENE	3	Lluvia	
	St. Mathieu	750.6	+0.8	12.6	WNW	5	id.	an. g ^{da}	1.5	17	12	752.8	14.8	SE	6	id.	
	Isla de Aix	756.7		18.0	WSW	4	rub. ^o	an. g ^{da}	4	21	13	756.0	20.0	ENE	1	id.	
	Biarritz	758.0		18.0	WNW	5	Lluvia	an. g ^{da}	6	30	18	755.4	24.8	SW	3	rub. ^o	
	Paris	756.7	+0.6	17.1	SSW	2	rub. ^o		Inapto	24.2	16.0	759.1	18.1	ENE	1	rub. ^o	
	Clermont	756.2	-0.1	18.8	SW	2	rub. ^o		1	26.6	14.6	756.6	22.9	SE	3	rub. ^o	
	Perpiñan	757.5	0.0	21.1	cal	0	Brunna			24.2	16.0	758.0	22.2	NE	1	Brunna	
	Cabo Sicie	760.9		20.6	E	2	Brunna	Rub. ^o		25	17	760.7	19.0	WNW	2	So	
	Niza	761.4	+0.1	21.5	cal	0	c.d. ^o	Lluvia		27	15	760.8	20.3	WSW	1	So	
Italia	Liorna	761.5	0.0	21.0	ENE	3	So				760.7	24.8	W	3	c.d. ^o		
	Roma	761.5	+0.4	20.4	?	3	So				760.4	24.0	SW	1	So		
	Cagliari	760.8		27.0	SE	1	c.d. ^o				759.7	29.0	SE	3	So		
	Palermo	760.7	+0.2	24.8	cal	0	c.d. ^o				760.9	23.8	cal	0	c.d. ^o		
Portugal	Porto	762.3	+1.0	16.3	WNW	4	c.rub. ^o	Rub. ^o	9	19	15	760.9	17.2	?	4	Lluvia	
	Lisboa	763.0	+1.6	18.6	WNW	4	c.rub. ^o	gru. ^o	4	21	17	761.1	18.2	SW	4	id.	
	Lagos	763.4	+1.0	22.4	W	2	rub. ^o	Lluvia		25	18	762.7	18.5	W	2	So	
	Horta	769.0	+0.2	20.1	SW	2	rub. ^o	Rub. ^o		23	18	768.5	19.8	cal	0	c.rub. ^o	
	Angra	768.8	+0.6	19.2	ENE	1	rub. ^o	Lluvia		24	18	767.9	19.0	W	1	c.d. ^o	
	Punta Delgada Funchal																
Marruecos y Argelia	Tanger	760.4		20.8	SW	3	c.rub. ^o	L ^{ta}		26	14	761.8	22.0	WNW	2	So	
	Casablanca																
	Orán	760.4		21.4	E	1	So										
	Argel	760.3		24.2	W	3	rub. ^o										
	Túnex Sfaks																

Precios de suscripción

Un año 18 pesetas. Un semestre 9 pesetas

Administrador { Habilitado del material de la Dirección general del Instituto Geográfico y Estadístico. Madrid

Dirección : Adresse : Address :

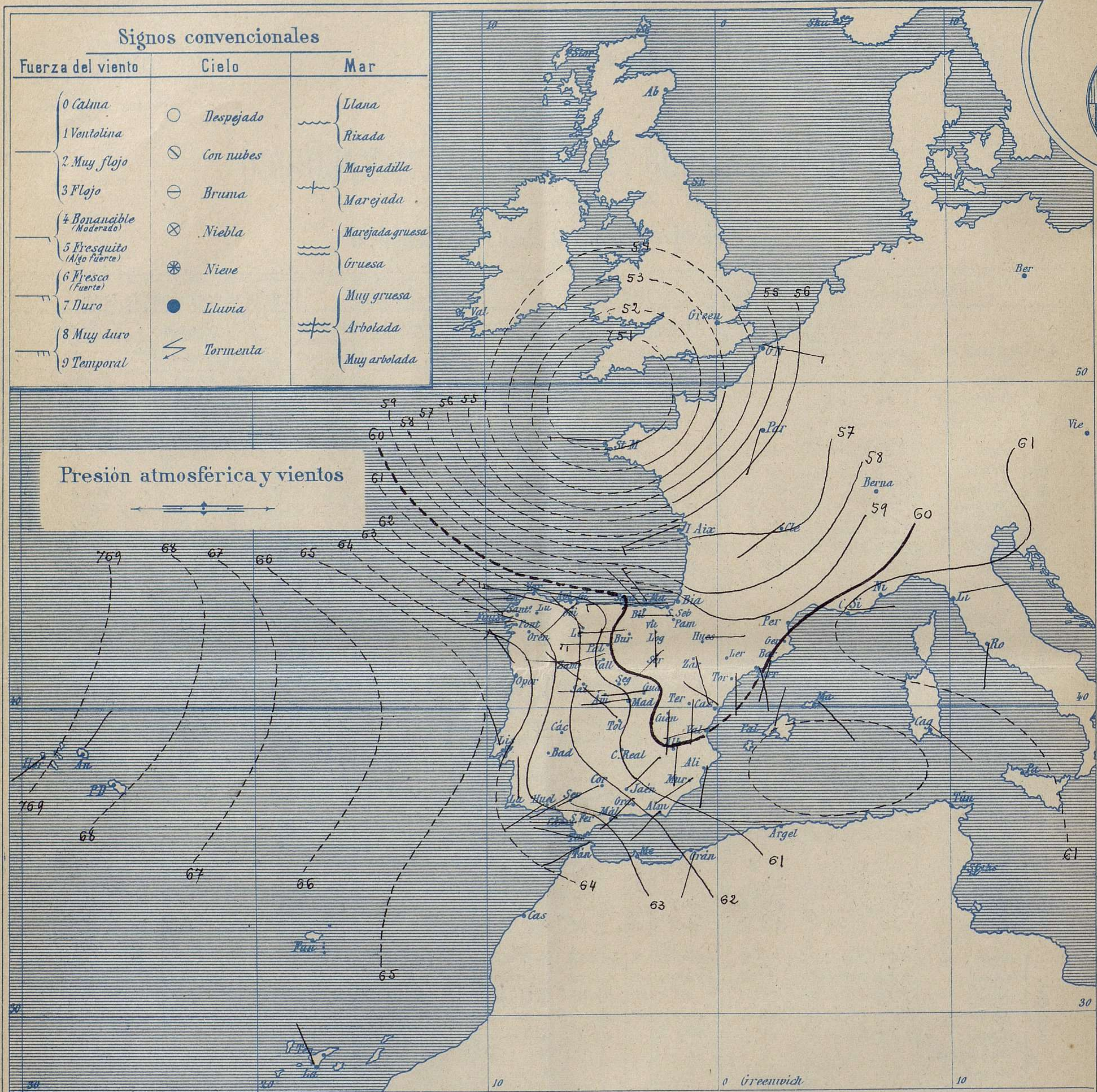
Señor

Jefe del Observatorio Central Meteorológico

Parque del Retiro

Apartado n.º 285.

Madrid. (ESPAÑA)



Presión atmosférica y vientos

Estado general

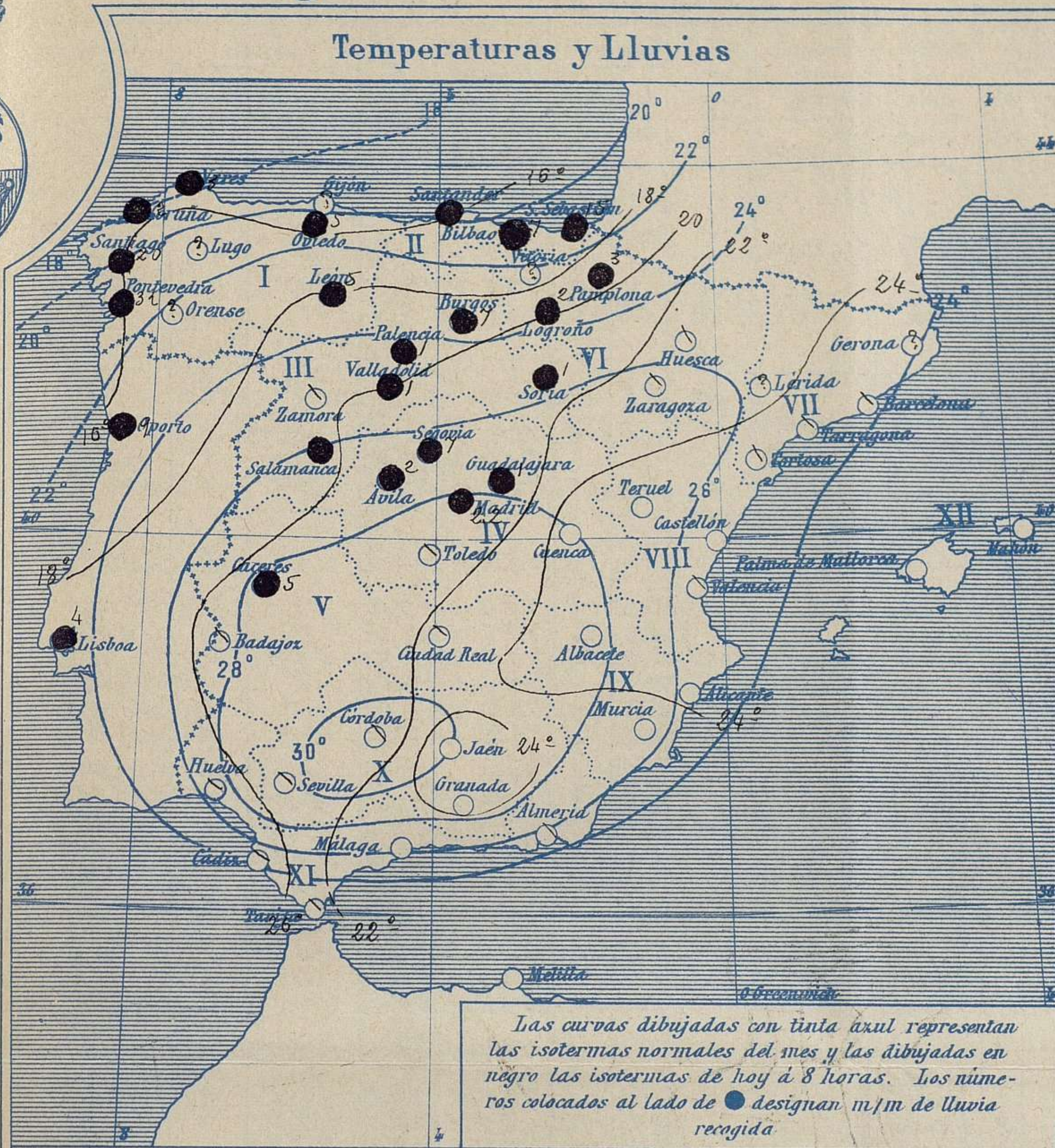
La borrasca que ayer señalábamos al NW de Galicia ha continuado su marcha hacia el E. encontrándose hoy a la entrada del Canal de la Mancha con un nivel de 751 mm. Por influencia de dicho centro de perturbación llueve copiosamente en Galicia (Santiago 20 mm, Pontevedra 32 mm y el Cantábrico, alcanzando el mal tiempo de lluvias, aunque menos abundantes a todas las regiones del Centro, Norte y N.W.

Los vientos son flojos y moderados en general de la región del Oeste y la temperatura ha descendido. La máxima de ayer fue de 34 grados en Albacete y la mínima de hoy ha sido de 10 grados en Cuenca.

Las mayores presiones continúan situadas por las Azores.

El Director general: Galarza

El Ingeniero Geógrafo Jefe del Observatorio. J. Galbis

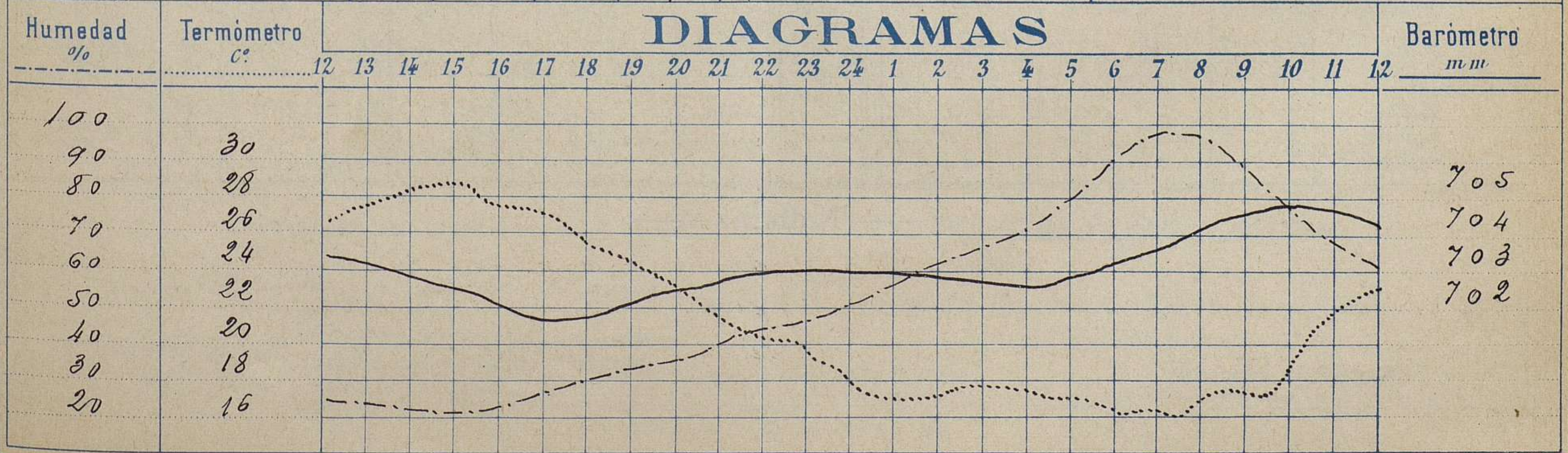


- Tiempo probable**
- EN LAS REGIONES
- I } Vientos flojos a moderados de la región del Sur y tiempo lluvioso.
 - II } Vientos flojos de la región del Oeste y tiempo nublado e incierto.
 - III } Vientos flojos de la región del Oeste y buen tiempo
 - IV } Vientos flojos de dirección variable y tiempo incierto.
 - V } Vientos flojos a moderados de dirección variable y buen tiempo.
 - VI }
 - VII }
 - VIII }
 - IX }
 - X }
 - XI }
 - XII }

Observaciones de Madrid entre 12^h del día 3 y 12^h del día 4

PARQUE DEL RETIRO (Altitud 667 m.)

Hora	Barómetro m m	Termómetro C°	Humedad %	Viento	Fuerza 0 a 9	Lluvia o Nieve m m	Estado del Cielo	Notas
16	702.03	27.4	23	W&W	2	"	Despejado	Temperat° máx = a la sombra 28.6
20	702.44	22.8	36	W&W	1	"	Idem	Id mínima id 15.9
24	702.87	17.8	50	SW	2	"	Nuboso	
4	702.52	17.1	70	SW	2	"	Cubierto	
8	704.22	16.8	93	W&W	2	2.2	Id	
12	703.84	22.6	57	W&W	3	Traspl	Casi cubierto	



Observaciones de España

Observaciones de la mañana á 8 horas													Id. en las 24 horas			Id. de la vispera á 16 horas			
Estaciones	Barómetro.		Temperatura	Viento		Estado del cielo	Estado del mar	Lluvia ó nieve	Temp. extr. ^{as}		Barom. á 0° y al nivel del mar	Temperatura	Viento		Estado del cielo				
	alt. y al nivel del mar	Variación en 3 horas		Dirección	F ^{za}				Max. ^a	Min. ^a			Dirección	Fuerza					
Región del N.W. I	La Coruña	761.6	+1.0	16.0	N	3	emb. ^o	ca. da	2	20	12	754.9	19.0	S	6	emb. ^o			
	Vares	762.0		14.0	N	4	emb. ^o	ca. da	3			754.2	18.4	SW	4	emb. ^o			
	Avilés																		
	Gijón																		
	Oviado	762.3		14.6	SW	1	emb. ^o		5	20	11	758.6	19.2	N	1	lluvia			
	Finisterre	762.5	+1.2	18.5	SW	4	emb. ^o	ca. da	8	18	18	755.6	17.8	N	5	niebla			
	Santiago	762.7	+1.8	15.8	N	2	emb. ^o		20	15	12	756.5	15.1	SW	4	lluvia			
	Pontevedra	763.1	+1.8	16.8	N	1	emb. ^o		32	18	14	756.8	16.4	S	5	id			
	Lugo																		
Orense																			
León	758.6		14.0	SW	2	c. emb. ^o		5	25	11	756.0	19.3	SE	3	emb. ^o				
Región Cantábrica II	Santander	759.6	+2.5	16.2	N	4	lluvia	ca. da	9	21	12	755.4	20.2	SW	0	emb. ^o			
	Punta Galea	761.1		16.8	SW	6	emb. ^o	ca. da	2			757.0	20.8	SW	5	c. emb. ^o			
	Bilbao	760.9	+2.0	16.2	SW	2	lluvia		4	30	15	756.4	22.0	SW	4	emb. ^o			
	Cabo Machichaco																		
	Igueldo																		
San Sebastián	762.0	+4.0	17.0	N	1	lluvia	li. ^a	15	31	16	755.3	17.6	N	1	emb. ^o				
Región del Duero III	Zamora	761.1	+2.5	16.4	N	3	emb. ^o		26	13	768.8	24.8	N	1	c. emb. ^o				
	Palencia	760.1	+1.0	15.0	N	6	c. emb. ^o		1	25	15	756.0	24.4	N	4	c. emb. ^o			
	Burgos	758.9	+0.5	13.7	N	0	emb. ^o		4	25	11	755.2	23.8	SW	2	emb. ^o			
	Soria	759.6		16.1	SW	2	emb. ^o		1	27	14	756.0	27.2	S	3	emb. ^o			
	Valladolid	760.5	+0.5	16.0	SW	3	c. emb. ^o		1	27	14	755.8	27.0	N	3	emb. ^o			
	Salamanca	762.0	+1.5	15.8	SW	4	lluvia	ca. da	1	27	13	759.6	25.0	SW	4	c. d.			
Región Extrem.ª	Ávila	760.3		15.0	N	2	c. emb. ^o		2	26	13	755.1	24.5	S	1	emb. ^o			
	Segovia	760.1	+0.3	16.0	S	0	emb. ^o		4	29	13	754.8	26.0	SW	5	emb. ^o			
	Madrid	760.7	+1.5	16.8	SW	2	lluvia		2	28.6	15.9	756.6	27.4	SW	2	emb. ^o			
	Toledo	761.1	+1.1	18.6	SW	2	emb. ^o		30	18	756.4	29.2	SW	3	emb. ^o				
	Guadalajara	760.4	+1.6	17.0	SW	2	emb. ^o		1	28	16	755.8	28.2	SW	4	emb. ^o			
Cuenca	759.4	+0.6	19.2	S	1	emb. ^o		31	10	754.3	30.2	S	2	c. d.					
Alto Ebro VI	Cáceres	761.9		18.0	SW	3	c. emb. ^o		5	30	11	758.3	28.4	SW	3	emb. ^o			
	Badajoz	762.8	+0.5	19.2	SW	1	emb. ^o		31	17	760.2	29.0	N	1	emb. ^o				
	Ciudad Real	760.7	+1.2	18.8	S	3	emb. ^o		30	14	758.6	29.8	N	4	emb. ^o				
	Logroño	758.1		18.6	S	0	emb. ^o		2	2	18	754.4	31.4	SW	0	emb. ^o			
Región V. Central	Vitoria																		
	Pamplona	759.5	+2.0	16.0	N	1	emb. ^o		3	31	18	755.4	30.2	SE	4	emb. ^o			
	Huesca	759.4	0.0	20.6	S	2	emb. ^o		29.5	19.0	757.6	26.7	SE	4	emb. ^o				
	Zaragoza	758.8	0.0	21.4	SE	1	emb. ^o		31	17	755.0	30.0	SE	1	emb. ^o				
Cataluña VII	Lérida																		
	Gerona																		
	Barcelona	760.2	0.0	25.0	SW	1	c. emb. ^o	ca. da	25	19	760.4	26.2	S	2	emb. ^o				
	Tarragona	759.5		24.2	SW	2	c. emb. ^o	ca. da	26	22	760.7	24.6	S	2	c. emb. ^o				
Tortosa	759.5	+0.5	24.8	S	2	c. emb. ^o		27	20	759.2	25.6	SE	4	c. emb. ^o					
Región Levant.	Teruel	758.1		20.0	S	0	emb. ^o		30	13	753.6	28.4	S	3	emb. ^o				
	Castellón	759.5	+0.2	24.3	SW	0	emb. ^o		27	22	759.9	26.0	N	1	emb. ^o				
	Valencia	759.5	0.0	25.2	SW	0	emb. ^o		27	20	759.7	26.0	SE	3	emb. ^o				
Región del S. de España VIII	Albacete	760.6	+1.3	21.0	S	2	emb. ^o		24	15	755.7	32.0	S	1	emb. ^o				
	Alicante	759.2	+0.4	24.8	S	1	emb. ^o	li. ^a	29	18	759.3	27.4	SE	3	emb. ^o				
	Murcia	760.3	+0.4	22.5	SW	1	emb. ^o		31	18	759.3	29.0	SE	4	emb. ^o				
Región de Andalucía IX	Sevilla	763.1		20.4	SW	1	emb. ^o		33	14	759.6	30.4	SW	6	emb. ^o				
	Córdoba	762.3	+1.0	19.8	SW	2	emb. ^o		32	14	758.5	32.6	N	4	emb. ^o				
	Jaén	762.6		21.8	SE	0	emb. ^o		32	16	759.1	30.4	SW	1	emb. ^o				
	Granada	762.2	+0.4	20.8	SW	1	emb. ^o		31	13	759.1	30.0	N	6	emb. ^o				
Región de Murcia X	Huelva	762.8		19.9	SW	3	emb. ^o		28	18	760.5	21.6	SW	6	emb. ^o				
	Algeciras																		
	San Fernando	763.5	+0.7	19.2	N	3	c. emb. ^o	ca. da	24	18	761.6	20.7	N	4	emb. ^o				
	Tarifa	762.8	+1.0	22.3	SW	2	emb. ^o	ca. da	22	18	760.3	22.0	SW	3	emb. ^o				
	Málaga	761.6	+0.2	23.0	SW	4	emb. ^o	ca. da	25	19	760.8	24.0	SE	2	emb. ^o				
Almería	758.9		22.5	SW	1	c. emb. ^o	ca. da	26	19	757.2	25.2	SW	1	emb. ^o					
Región de Valencia XI	Palma	760.7	-0.4	23.8	SE	1	c. d.	ca. da	28	21	760.7	26.4	SW	4	emb. ^o				
	Mahón	760.5	+0.5	25.4	SE	0	c. d.		27	20	761.0	25.8	S	2	emb. ^o				
Región de Murcia XII	Mejilla	763.1		27.0	SE	4	emb. ^o	ca. da	24	23	765.3	30.0	SW	4	emb. ^o				
	Iaguna	765.5	+0.8	17.6	SW	4	emb. ^o		23	15	763.7	19.7	SW	3	emb. ^o				
	Sa Cruz de Ten.	760.1	0.0	22.8	S	1	emb. ^o		26	19	758.8	25.2	SE	1	emb. ^o				

— Noticias —