

DIRECCIÓN GENERAL DEL INSTITUTO GEOGRÁFICO Y ESTADÍSTICO

AÑO XX.

BOLETÍN

1912

Núm.º 188.

DEL

6 de Julio

OBSERVATORIO CENTRAL METEOROLÓGICO

Observaciones del Extranjero

Observaciones de la mañana á las 7 ^h										Id.en las 24 horas			Id.de la vispera por la tarde			
Estaciones	Barómetro.		Temperatura	Viento		Estado del cielo	Estado del mar	Lluvia ó nieve	Temp. ^{as} extr. ^{as}		Baróm. ^o á 0 ^o y al nivel del mar	Temperatura	Viento		Estado del cielo	
	al y al nivel del mar	Variación en 3 horas		Dirección	F ^{va}				Máx. ^a	Min. ^a			Dirección	F ^{va}		
Escandinavia	Bodo	764.6		9.0	N. S. N.	4	sub. ^o				762.3	8.8	N.	4	sub. ^o	
	Cristiansund	765.2	-0.5	15.2	E.	1	S ^o				768.4	14.8	N. E.	1	S ^o	
	Skudesnoes															
Rusia y Austria	Riga	761.7	-0.3	16.0	N. N. E.	3	c. d. ^o				763.3	16.1	N. N. E.	0	sub. ^o	
	Moscou	755.2	-1.4	12.1	N. S. O.	1	sub. ^o				759.3	12.8	N. N.	0	sub. ^o	
	Nicolaiew	759.3		13.1	N.	2	sub. ^o				758.4	13.9	N. E.	2	sub. ^o	
	Feldkirch	762.1	-0.5	13.8	N. E.	1	S ^o				762.6	15.6	cal.	0	S ^o	
	Cernornitz	765.3	+0.5	11.0	N. N.	2	S ^o				763.9	14.6	cal.	0	sub. ^o	
	Cracovia	767.9	0.0	13.8	N. S. O.	2	S ^o				767.6	15.0	N. N. O.	1	sub. ^o	
	Pola	764.4	0.0	11.0	E.	3	S ^o				764.8	21.0	S. N. E.	2	S ^o	
Viena	768.6	0.0	13.2	cal.	0	S ^o				767.2	14.0	N. N. W.	2	sub. ^o		
Islas Británicas	Stornoway															
	Shields															
	Valentia	764.0	-0.5	12.9	cal.	0	Brisma.	N. N. E.	2.0	20.6	12.8	766.3	15.6	N.	2	sub. ^o
Francia	Oris Nex	761.7	-1.0	15.8	S. N. E.	4	sub. ^o				762.1	17.4	N. E.	5	sub. ^o	
	St. Mathieu	758.5	-0.2	15.5	S. N. E.	2	Brisma.	N. N. E.	1.5	23.14	763.1	18.0	N. E.	4	sub. ^o	
	Isla de Aix	761.7		17.0	S. S. E.	3	sub. ^o				759.8	21.6	S. W.	3	sub. ^o	
	Biarritz	762.7		17.0	S. S. O.	3	S ^o				762.7	19.0	N.	3	c. d. ^o	
	Paris	760.4	-0.4	15.0	cal.	0	sub. ^o				762.7	22.9	E.	2	c. d. ^o	
	Clermont	761.6	+0.0	13.8	N.	1	sub. ^o				756.0	23.4	S. N. E.	3	sub. ^o	
	Perpiñan	762.7	+0.2	21.0	S. W.	1	S ^o				758.9	24.3	S.	1	c. d. ^o	
	Cabo Sicié	762.1		20.6	cal.	0	Brisma.	S ^o				763.0	17.0	E.	1	Brisma.
Niza	762.3	+0.2	23.3	cal.	0	S ^o	cal.				762.6	21.4	N.	1	c. d. ^o	
Italia	Liorna	761.8	0.0	23.6	S. N. E.	4	S ^o				762.6	24.0	N. N.	4	S ^o	
	Roma	761.7	0.0	22.0	N.	2	S ^o				762.0	25.4	S. W.	1	S ^o	
	Cagliari	761.9		22.0	N. N.	4	S ^o				761.8	27.8	S. E.	3	S ^o	
	Palermo															
Portugal	Porto															
	Lisboa	767.0	+0.5	16.6	N. N.	3	sub. ^o				766.3	17.2	N. N.	4	S ^o	
	Lagos	766.2	+0.2	20.8	S. E.	1	sub. ^o				766.2	16.8	S. W.	1	sub. ^o	
	Horta	771.0	0.0	20.4	S.	2	sub. ^o				772.1	20.0	cal.	0	S ^o	
	Angra	770.0	+0.2	19.9	N. W.	1	sub. ^o				771.2	19.0	N.	3	sub. ^o	
	Punta Delgada	770.2	-0.2	19.0	N. N. N.	2	Brisma.	S ^o				772.0	17.5	cal.	0	sub. ^o
Funchal	767.4	+0.5	20.6	N. E.	2	c. d. ^o				767.4	20.0	N. E.	3	S ^o		
Marruecos y Argelia	Tánger	766.0		21.2	S. S. W.	0	S ^o				766.8	21.0	N. N.	3	S ^o	
	Casablanca															
	Orán	763.6		19.8	S.	1	S ^o									
	Argel	763.9		23.8	S. S. E.	2	S ^o									
	Túnez															
Sfaks																

Precios de suscripción

Un año... 18... pesetas. Un semestre... 9... pesetas

Administrador { Habilitado del material de la Dirección general del Instituto Geográfico y Estadístico. Madrid

Dirección: Adresse: Address:

Señor

Jefe del Observatorio Central Meteorológico
Parque del Retiro

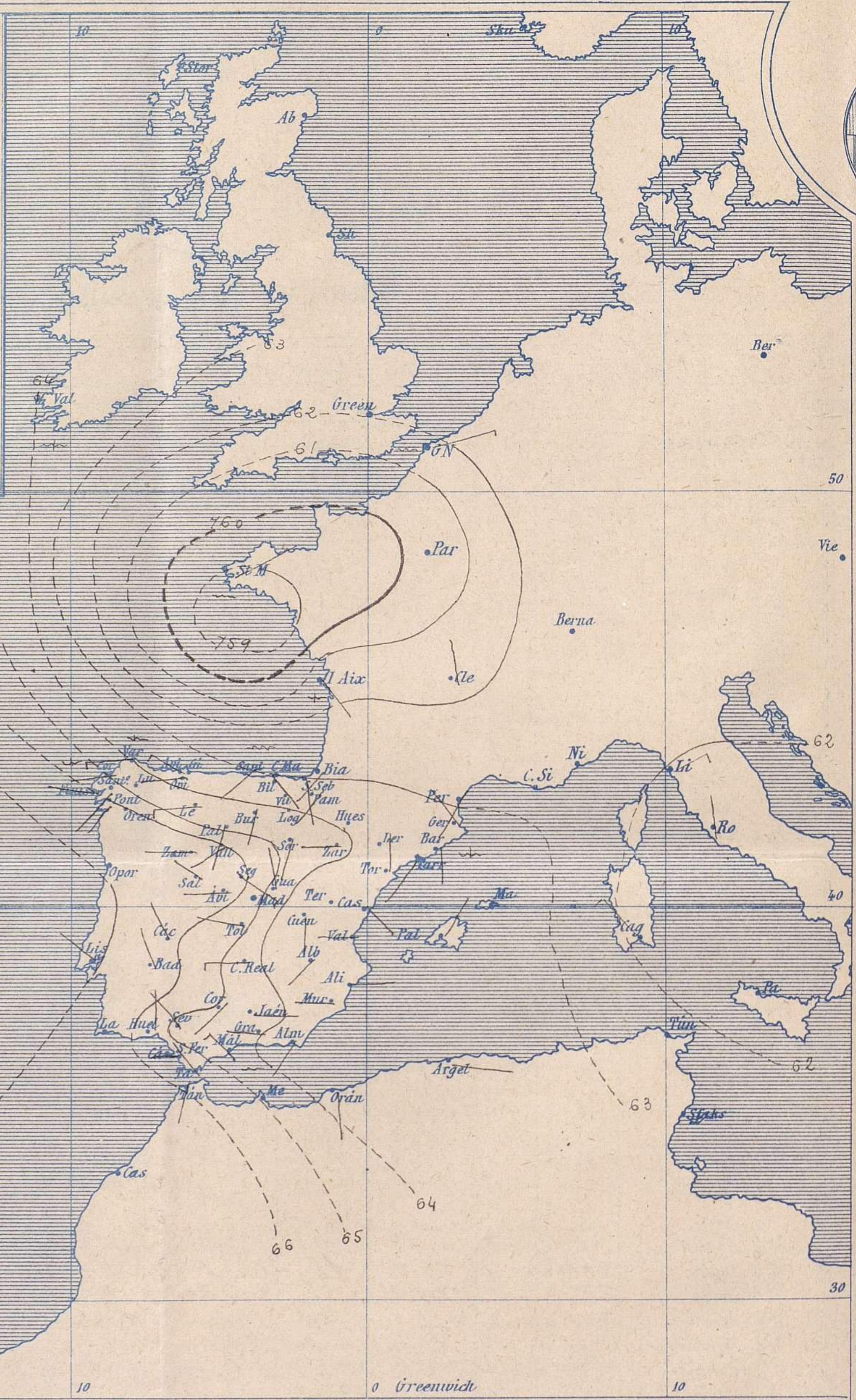
Apartado n.º 285.

Madrid. (ESPAÑA)



Signos convencionales

Fuerza del viento	Cielo	Mar
0 Calma	○ Despejado	Ilana
1 Ventolina	○ con nubes	Rizada
2 Muy flojo	○ con nubes	Marejadilla
3 Flojo	⊖ Bruma	Marejada
4 Bonancible (Moderado)	⊗ Niebla	Marejada gruesa
5 Fresquito (Algo fuerte)	⊗ Nieve	Gruesa
6 Fresco (Fuerte)	● Lluvia	Muy gruesa
7 Duro	⚡ Tormenta	Arbolada
8 Muy duro		Muy arbolada
9 Temporal		



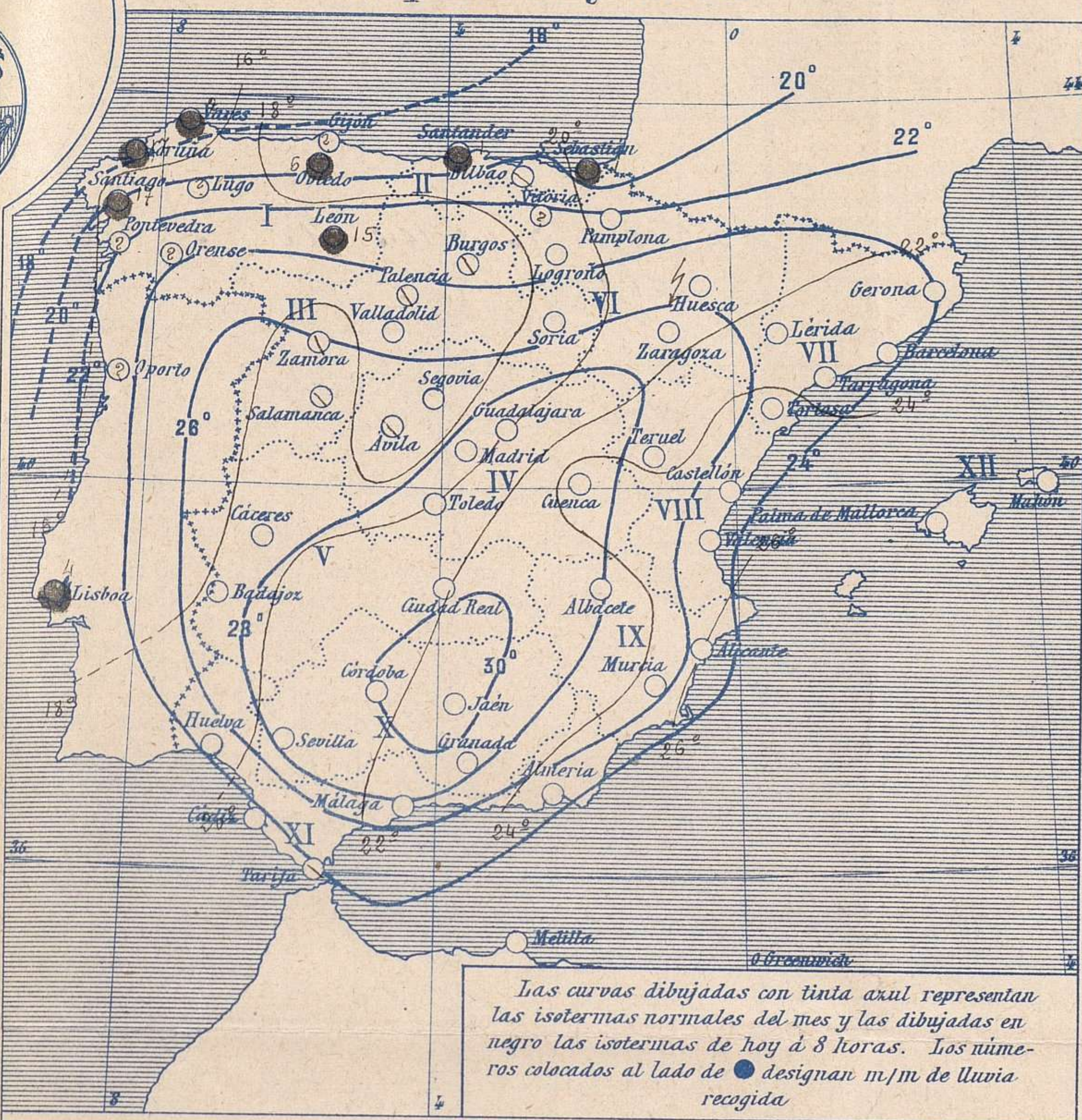
Estado general

Las bajas presiones que ayer estaban sobre la costa del Cantábrico, aparecen hoy sobre Bretaña (St Mathieu 758 mm). En el día de ayer se han registrado lluvias en el N. y N.W. de España, siendo la más importante de 17 mm en Santiago.

Hoy el tiempo es bueno por todas partes aunque de cielo nuboso en el Norte y Castilla la Vieja; los vientos son generalmente flojos y de la región del W. y la temperatura continúa no siendo elevada; la máxima de ayer fue de 30 grados en Murcia y Córdoba y la mínima de hoy ha sido de 4 grados en Segovia.

Hay ligera marejada en La Coruña.
Las presiones más altas están hacia las Azores.

Temperaturas y Lluvias



Tiempo probable

EN LAS REGIONES

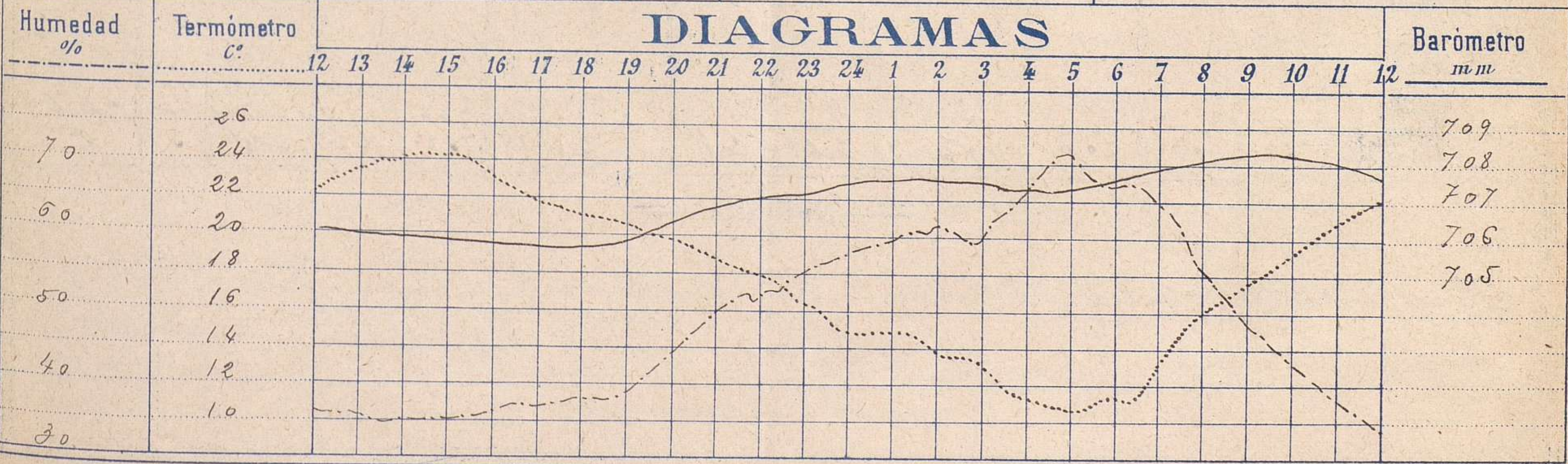
- I } Vientos flojos á moderados de la región del W. y buen tiempo.
- II }
- III }
- IV }
- V }
- VI } Vientos flojos de dirección variable y buen tiempo.
- VII }
- VIII }
- IX }
- X }
- XI } Vientos moderados del 1º y 2º cuadrantes y buen tiempo.
- XII } Vientos moderados de dirección variable y tiempo incierto.

Observaciones de Madrid entre 12^h del día 5 y 12^h del día 6

PARQUE DEL RETIRO. (Altitud 667 m.)

Hora	Barómetro m m	Termómetro C°	Humedad %	Viento	Fuerza 0 á 9	Lluvia ó Nieve m m	Estado del Cielo	Notas
16	705.85	22.9	37	WSW	4		Casi despejado	Temperat. máx. á la sombra 24°
20	706.52	19.8	45	W	3		Casi cubierto	Id. mínima id 10.6
24	707.51	15.0	58	WSW	1		Casi despejado	
4	707.30	11.6	67	Calma	0		Despejado	
8	708.15	16.0	55	Id	0		Id	
12	707.58	22.0	33	WSW	1		Id	

DIAGRAMAS



Observaciones de España

Observaciones de la mañana á 8 horas										Id en las 24 horas			Id de la vispera á 16 horas			
Estaciones	Barómetro.		Temperatura	Viento		Estado del cielo	Estado del mar	Lluvia ó nieve	Temp. extr. ^{as}		Barom. á 0° y al nivel del mar	Temperatura	Viento		Estado del cielo	
	á 0° y al nivel del mar	Variación en 3 horas		Dirección	F ^{za}				Max. ^a	Min. ^a			Dirección	Fuerza		
Región del N.W. I	La Coruña	763.0	0.0	16.0	N.E.	3	emb.	M. ha	12	17	14	763.3	15.0	S.S.W.	3	Lluvia
	Vares	764.0		14.3	N.	2	emb.	M. da	2			760.6	15.5	S.W.	2	emb.
	Avilés	764.1			N.W.	5	emb.	M. da				762.1		N.W.	2	Lluvia
	Gijón															
	Oviedo	763.8		17.6	N.	2	c.emb.		6	23	14	761.8	15.8	N.E.	1	emb.
	Finisterre	766.3	+0.6	17.2	N.W.	3	trubla	ll.	3	18	15	762.9	14.7	N.W.	4	emb.
	Santiago	762.3	+0.9	14.7	S.W.	2	emb.		17	15	13	763.1	13.1	S.W.	2	Lluvia
	Pontevedra	766.5	+0.7	15.8	S.W.	1	nebla		4	18	14	764.1	16.6	S.W.	3	emb.
	Lugo															
	Orense	766.1	+1.8	15.8	N.W.	1	emb.			21	12	762.8	?	S	2	emb.
León	764.1		12.1	N.	4	emb.		15	18	18	759.8	16.8	S	2	Lluvia	
Región Cantábrica II	Santander	763.0	+0.8	18.0	S.W.	3	emb.	cal.	1	9	14	760.8	13.0	N.W.	3	emb.
	Punta Galea	764.2		18.1	S.E.	2	c.emb.	cal.				762.3	19.2	N.W.	5	c.emb.
	Bilbao	762.5	+1.0	18.2	S.E.	1	c.emb.			26	11	761.5	19.4	N.W.	2	emb.
	Cabo Machiaco															
	Igueldo															
San Sebastián	763.6	+1.0	20.6	S.	2	c.emb.	ll.	1	28	13	761.1	20.6	N.	3	emb.	
Región del Duero III	Zamora	766.6	+2.0	14.6	N.	2	emb.		20	8		763.1	18.4	S.W.	2	c.emb.
	Palencia	764.9	+0.7	13.9	S.W.	1	emb.		19	9		761.9	18.0	S.W.	5	c.emb.
	Burgos	765.0	+0.5	11.8	S.W.	2	emb.		13	7		760.0	17.4	S.W.	3	emb.
	Soria	764.4		14.0	S.W.	4	ll.		23	9		759.7	21.8	S.W.	4	emb.
	Valladolid	766.2	+0.2	12.5	S.W.	2	c.d.		21	9		761.9	20.0	S.W.	4	c.emb.
	Salamanca	765.7	+0.6	15.0	N.W.	2	emb.		23	7		762.7	19.8	N.	4	emb.
Región Central IV	Ávila	756.3		11.5	N.	0	emb.		19	7		755.7	18.5	N.	2	emb.
	Segovia	765.0	+0.2	12.2	S.E.	3	c.d.		23	4		760.7	19.2	N.	3	emb.
	Madrid	765.3	+0.6	16.0	cal.	0	ll.		24	10	6	761.4	22.9	N.W.	4	c.d.
	Toledo	765.0	+0.7	14.2	N.W.	2	ll.		26	13		761.4	25.2	N.	5	emb.
	Guadalajara	764.6	+0.4	16.2	N.	0	ll.		27	11		760.2	25.0	N.W.	5	emb.
	Cuenca	762.3	+0.4	19.5	S.	0	c.d.		27	9		759.6	25.4	S	3	emb.
Alto Extrem. Ebro VI	Cáceres	766.0		17.6	N.W.	0	ll.		25	11		762.8	23.6	N.W.	3	c.emb.
	Badajoz	767.1	0.0	16.2	N.W.	1	ll.		26	12		764.7	22.5	N.W.	1	emb.
	Ciudad Real	764.2	+0.8	18.2	N.	4	ll.		26	12		760.8	25.5	N.	6	c.d.
	Logroño	763.7		17.0	N.W.	2	ll.		30	12		758.7	26.2	N.	2	emb.
	Vitoria															
Alto Extrem. Maucha VII	Pamplona	763.5	+1.4	17.8	S.W.	0	ll.		28	10		759.6	24.0	N.W.	4	emb.
	Huesca	763.2	+1.0	18.2	N.W.	0	ll.		28	12	6	760.2	23.3	S.E.	5	emb.
	Zaragoza	764.2	+1.5	20.5	N.	1	ll.		29	15		756.7	27.2	S.W.	0	emb.
Región Cataluña VIII	Lérida															
	Gerona	764.8	+0.1	22.5	N.E.	0	c.d.		27	15		762.5	25.0	S	7	c.d.
	Barcelona	763.1	+0.8	22.5	S	1	c.d.	M. ha	25	19		762.4	24.0	S.W.	2	emb.
	Tarragona	763.9		23.4	S.W.	0	ll.	ll.	25	18		762.3	23.0	S.E.	2	c.d.
	Tortosa	763.3	+0.3	23.2	N.	2	ll.		25	18		761.8	22.5	S.E.	4	emb.
Región Levant. IX	Teruel	762.8		18.6		0	ll.		26	13		759.2	25.5	S.W.	5	ll.
	Castellón	762.2	+0.3	21.7	S.E.	0	ll.		24	19		762.0	24.0	S.E.	1	ll.
	Valencia	762.5	+1.0	25.8	N.	1	ll.		26	19		761.2	25.2	S.E.	3	c.d.
Región Murcia X	Albacete	764.8	+0.4	18.7	S.W.	2	ll.		29	14		760.3	27.7	S.W.	5	ll.
	Alicante	763.0	+0.8	26.0	S.W.	1	ll.		28	17		762.4	26.0	S.E.	1	emb.
	Murcia	763.8		25.0	N.	1	ll.		30	18		760.9	22.0	S	4	ll.
Región Andalucía XI	Sevilla	764.8		22.6	N.W.	2	ll.		29	14		764.1	26.8	S.W.	4	ll.
	Córdoba	765.0	+0.5	21.0	S.W.	1	ll.		30	15		763.6	29.0	S.W.	2	c.d.
	Jáen	765.3		22.7	S	0	ll.		30	15		703.0	26.0	N.W.	1	ll.
	Granada	764.4	+0.2	17.8	N.	1	ll.		26	12		762.9	27.0	N.	3	ll.
Región Sur XII	Huelva	765.5		23.3	N.	1	ll.		23	17		764.4	22.3	S.W.	6	ll.
	Algeciras															
	San Fernando	765.3	0.0	20.4	cal.	0	c.d.	ll.	23	17		765.3	20.7	N.	3	ll.
	Tarifa	765.7		20.5	N.W.	3	c.emb.	ll.				765.4	22.0	N.W.	3	ll.
	Málaga	764.5	+0.8	23.2	N.W.	5	ll.	ll.	27	20		763.8	24.4	S.W.	5	ll.
	Almería	762.2		25.2	S.W.	1	ll.	ll.	28	20		759.8	26.4	S.W.	7	ll.
Región Islas XIII	Palma	762.8	+0.6	24.0	N.E.	4	emb.	ll.	26	19		762.4	24.6	S.W.	2	c.d.
	Mahón	763.3	+1.0	26.2	S	4	ll.		27	16		762.3	24.0	N.E.	2	c.d.
	Melilla	768.0		24.6	N.W.	2	ll.	cal.	20	2		767.9	28.0	N.W.	4	ll.
Región Marruecos XIV	Iaguna	766.3	-0.2	16.0	N	5	Lluvia		4	22	15	766.3	18.6	N.W.	6	c.emb.
	Sta Cruz de Ten.	762.3	0.0	20.0	N.W.	0	emb.	Cal.		25	19	762.1	22.8	N.W.	3	ll.

Noticias

Huesca. - Desde de las 2 á tres tarde tormenta eléctrica dirigida del S.W. al S.E. (Prof. Sr. Soler).

Escandi-

Islas

Marruecos