

DIRECCIÓN GENERAL DEL INSTITUTO GEOGRÁFICO Y ESTADÍSTICO

AÑO XX.

BOLETÍN

1912

Núm. 167.

DEL

15 de Junio

OBSERVATORIO CENTRAL METEOROLÓGICO

Observaciones del Extranjero

Observaciones de la mañana a las 7 ^h										Id. en las 24 horas			Id. de la vispera por la tarde			
Estaciones	Barómetro.		Temperatura	Viento		Estado del cielo	Estado del mar	Lluvia o nieve	Temp. extr. ^{as}		Baróm. a 0° y al nivel del mar	Temperatura	Viento		Estado del cielo	
	al° y al nivel del mar	Variación en 3 horas		Dirección	F ^{xa}				Máx. ^a	Min. ^a			Dirección	F ^{xa}		
Escandinavia	Bodo	754.1	-0.2	12.8	S.	2	c. d.º	L.º		9	5	756.9	9.0	N.E.	4	c. d.º
	Cristiansund	748.8	-0.4	9.0	cal.	0	niebla	Pis.º	2	11	8	752.2	9.4	N.E.	3	Borrina
	Skudesnoes															
Rusia y Austria	Riga	747.4	+0.5	15.4	S.W.	2	sub.º		13			748.3	18.5	S.S.E.	2	Luz de luna
	Moscou	752.8	0.0	20.7	S.E.	0	S.º					752.3	21.1	S.W.	1	c. d.º
	Nicolaiev	754.5		23.2	S.	3	S.º					755.6	23.8	S.	1	S.º
	Peldkirch	762.3	-0.3	14.3	N.E.	1	sub.º		1	18	11	762.5	12.5	S.W.	3	sub.º
	Cernornitz	756.2	+1.0	15.8	N.W.	4	sub.º		4	30	16	751.9	17.4	N.	1	sub.º
	Cracovia	758.3	+1.1	12.3	N.	3	sub.º		18	23	11	754.3	14.0	N.	3	sub.º
	Pola	760.8	+1.5	12.0	N.E.	1	c. sub.º									
	Viena	761.0	+1.7	13.7	N.	4	c. sub.º		8	20	11	758.1	13.5	N.	3	S.º
Islas Británicas	Stornoway															
	Shields															
	Valentia	760.5	-0.7	11.7	S.S.W.	3	sub.º	m. da.	17	15.0	10.6	762.0	15.0	N.S.W.	4	sub.º
Francia	Gris Nez	759.5	+1.0	18.0	N.S.W.	5	c. d.º	m. da.	16	12		759.2	13.8	N.S.W.	5	sub.º
	St. Mathieu	766.1	+0.5	14.2	N.W.	4	c. d.º	Pis.º	16	14		764.9	15.0	N.	3	Borrina
	Isla de Aix	766.9		15.2	N.W.	4	sub.º	Pis.º	2	19	15	766.0	15.8	N.	4	Luz de luna
	Biarritz	768.1		14.6	S.W.	3	sub.º	Pis.º	18	13		768.6	17.2	N.	2	c. d.º
	Paris	762.7	+0.8	15.9	N.W.	3	c. sub.º		1	17.7	13.1	762.6	15.7	N.	2	sub.º
	Clermont	764.2	+0.4	15.6	N.W.	1	sub.º			19.5	13.7	763.7	15.7	N.W.	2	sub.º
	Perpiñán	762.8	+0.3	19.1	N.W.	4	S.º		24.2	12.9		768.6	22.8	N.W.	7	S.º
	Cabo Sicié	761.1		15.8	N.W.	4	S.º	m. g.º	23	12		756.5	12.8	N.W.	7	Borrina
	Niza	760.6	+2.6	21.4	cal.	0	S.º	Pis.º	27	16		754.7	23.3	cal.	0	S.º
Italia	Liorna	759.7	+1.3	20	S.	1	c. d.º					756.5	21.8	N.	4	S.º
	Roma	759.5	+1.2	17.6	N.	1	S.º					756.2	21.4	cal.	0	S.º
	Cagliari	761.4		16.0	N.W.	4	S.º					758.2	21.0	N.W.	4	sub.º
	Palermo	760.6	+1.3	20.8	S.S.W.	2	S.º		5			758.4	19.2	N.S.W.	3	c. d.º
Portugal	Porto															
	Lisboa	764.2	+0.7	20.4	N.W.	3	S.º	m. g.º	25	16		762.0	18.0	N.W.	5	S.º
	Lagos	763.5	+2.0	25.0	S.E.	1	S.º	Pis.º	22	17		763.6	20.6	N.W.	1	S.º
	Horta	768.9	0.0	19.5	S.S.W.	3	sub.º	Pis.º	23	19		769.4	19.5	S.S.W.	1	S.º
	Angra	768.9	+0.2	19.7	S.W.	2	niebla	m. lla.	24	18		769.5	19.5	S.W.	2	niebla
	Punta Delgada	769.5	0.0	19.5	cal.	0	c. d.º	L.º	24	18		770.2	18.5	cal.	0	c. d.º
Marruecos y Argelia	Tánger															
	Casablanca															
	Orán	763.9		18.4	S.	1	S.º									
	Argel	765.4		22.3	N.E.	2	S.º									
	Túnex	762.8		19.0	N.	5	sub.º									

Precios de suscripción

Un año 18 pesetas. Un semestre 9 pesetas

Administrador { Habilidad del material de la Dirección general del Instituto Geográfico y Estadístico. Madrid

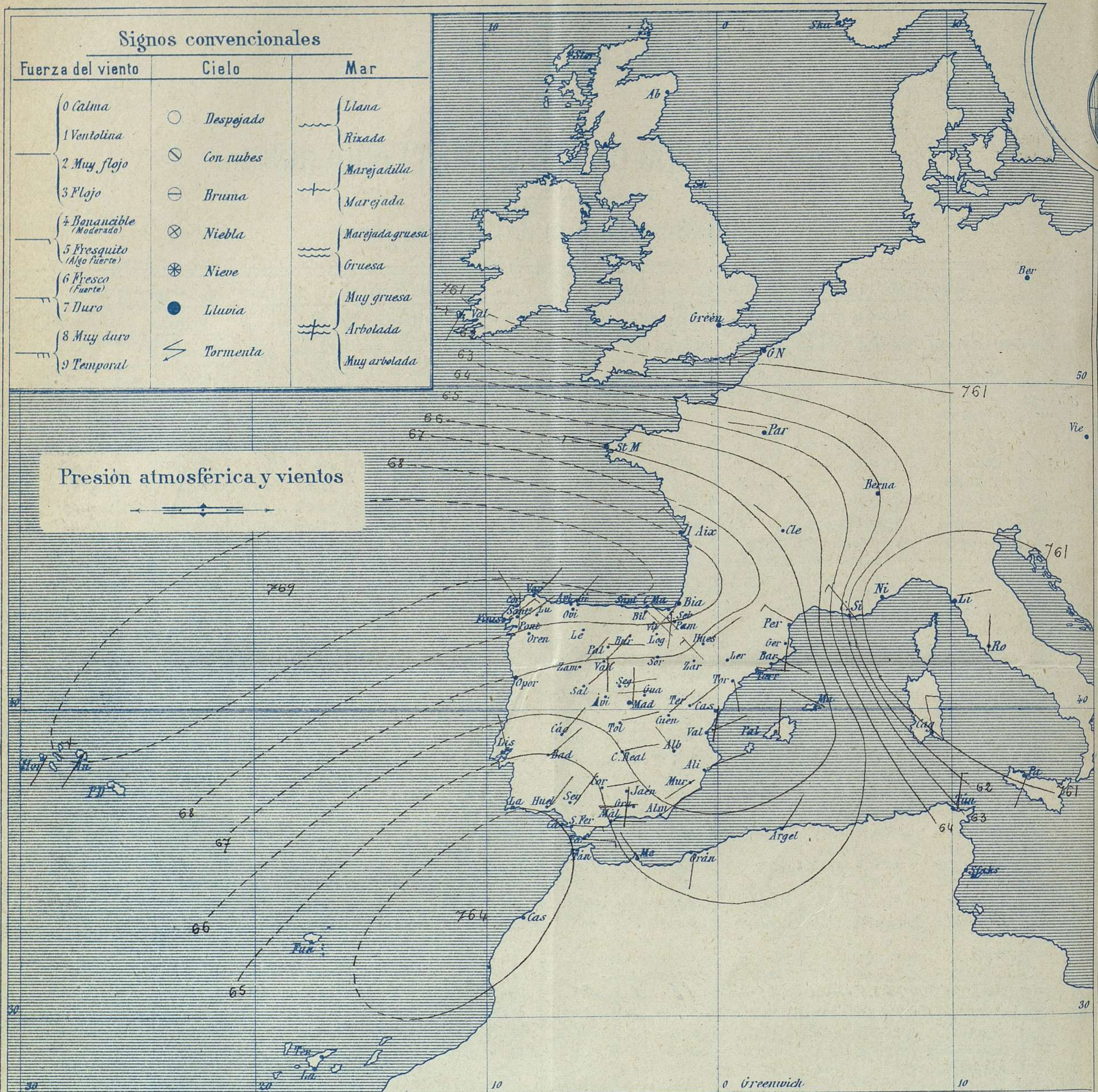
Dirección : Adresse : Address :

Señor
Jefe del Observatorio Central Meteorológico
Parque del Retiro
Madrid. (ESPAÑA)

Apartado n.º 285.

AÑO XX

Boletín del Sábado 15



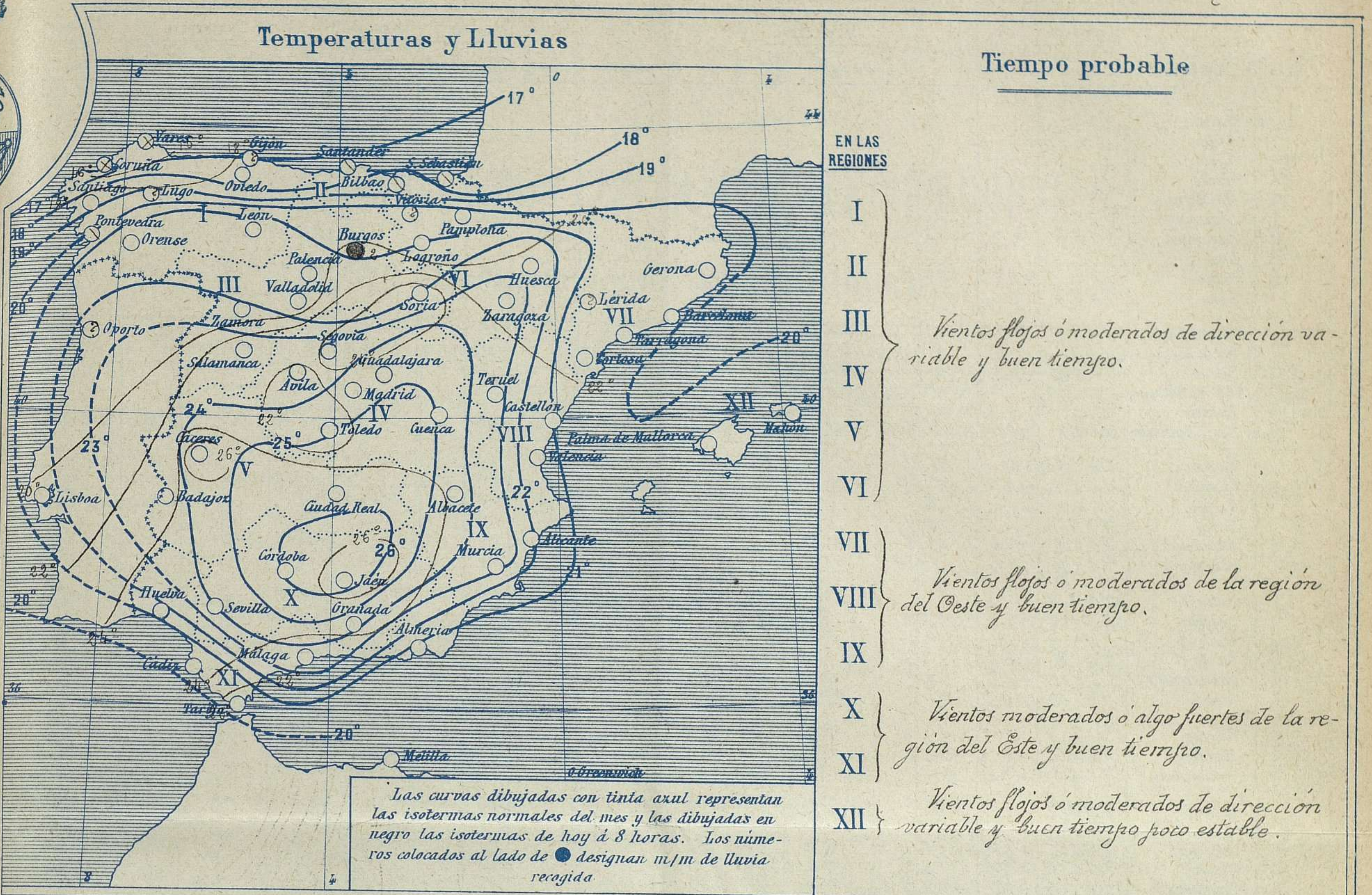
Estado general

Al Oeste de las costas de Marruecos existe un área de presiones débiles relativas, por cuya causa, desde ayer tarde sopla en el estrecho de Gibraltar y costas adyacentes, Levante moderado. Por toda la península Ibérica el tiempo es bueno de cielo despejado, excepción hecha de la costa cantábrica, y el viento sopla con poca fuerza de dirección variable.

La temperatura máxima de ayer fue de 36 grados en Córdoba y la mínima de hoy ha sido de 8 grados en Teruel. Las mayores presiones residen al N. W. de Galicia.

El Director general: Galarza

El Ingeniero Geógrafo, Jefe del Observatorio. J. Galbis

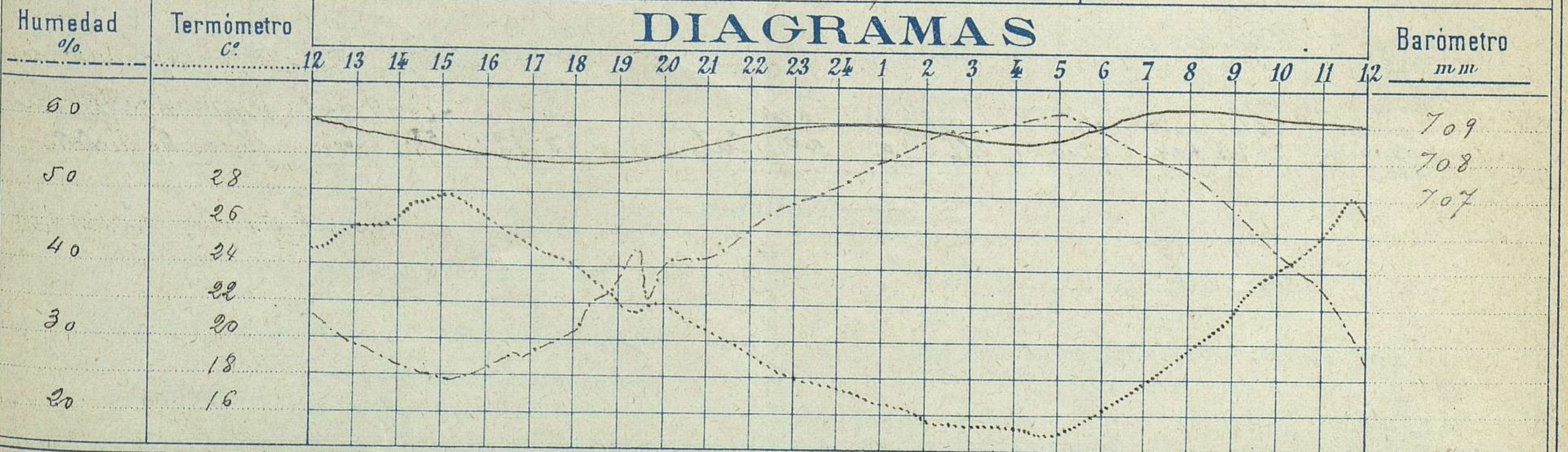


Observaciones de Madrid entre 12^h del día 14 y 12^h del día 15

PARQUE DEL RETIRO (Altitud 667 m.)

Hora	Barómetro m m	Termómetro C°	Humedad %	Viento	Fuera 0 á 9	Lluvia ó Nieve m m	Estado del Cielo	Notas
16	708.00	26.7	27	SE	1	"	Despejado	Temp. máxima á la sombra 28° 2 Id. mínima á la id. 15° 0
20	708.15	22.3	40	NE	1	"	Id	
24	709.00	17.5	51	NNE	3	"	Id	
4	708.55	15.4	60	NE	3	"	Id	
8	709.29	19.5	53	N	0	"	Id	
12	708.99	27.3	28	WSW	0	"	Casi despejado	

DIAGRAMAS



Observaciones de España

Observaciones de la mañana à 8 horas										Id. en las 24 horas		Id. de la vispera à 16 horas			
Estaciones	Barómetro.		Temperatura	Viento		Estado del cielo	Estado del mar	Lluvia ó nieve	Temp ^s extr ^{as}		Barom ^o à 0 ^o y al nivel del mar	Temperatura	Viento		Estado del cielo
	à 0 ^o y al nivel del mar	Variación en 3 horas		Dirección	F ^{ra}				Max ^o	Min ^o			Dirección	Fuerza	
Región del N.W. I	La Coruña	768.0	0.0	16.0	NW	1	niebla	NW	17	14	770.0	16.0	NW	1	c.d.
	Vares	769.5		14.4	NW	3	cd				768.4	16.1	NW	2	c.d.
	Avilés														
	Gijón														
	Oviedo	766.8		16.8	NW	1	so		29	12	767.4	18.6	NW	1	so
	Finisterre	761.8	0.0	17.0	NW	4	niebla	SW	21	18	768.3	18.8	NW	3	c.d.
	Santiago	769.2	+0.4	16.8	NW	3	nub.		23	15	767.3	21.4	NW	2	c.d.
	Pontevedra	766.4	0.0	18.2	N	1	so		26	15	767.3	25.6	N	1	so
	Lugo														
Región Cantábrica II	Orense	?	+1.0	25.2	?	0	so		29	15	763.3	23.2	N	0	c.d.
	León	766.6		14.5	?	0	so		31	9	763.8	21.0	?	0	so
	Santander	767.6	+0.1	17.3	cal	0	sub.	SW	20	12	767.4	18.6	N	2	so
	Punta Galea	769.1		15.5	SE	4	sub.	NW			769.7	18.1	NW	3	nub.
Región del Duero III	Bilbao	768.8	+0.4	14.8	SE	1	sub.		19	12	768.6	18.3	NW	1	c.d.
	Cabo Machichaco														
	Igueldo														
	San Sebastián	767.8	+0.3	17.6	S	0	sub.	SW	18	10	768.5	18.4	N	2	so
	Zamora	767.2	+2.0	15.8	NW	1	so		29	10	767.1	25.7	SW	0	so
	Palencia	766.5	-0.4	17.3	?	1	so		34	11	764.4	23.8	?	1	so
Región Central IV	Burgos	766.0	+0.4	15.6	?	1	so		31	9	764.9	20.9	?	0	so
	Soria	767.0		18.4	?	0	so		25	9	765.4	24.2	NW	3	so
	Valladolid	766.3	-0.2	15.8	NW	3	so		27	11	764.4	26.0	NW	1	so
	Salamanca	768.6	+0.4	18.0	NW	1	so		26	10	767.0	24.0	SW	1	so
	Ávila	758.8		13.0	N	0	so		25	9	758.2	23.5	N	0	so
	Segovia	765.2	0.0	18.8	?	0	so		27	9	763.4	25.0	NW	0	so
	Madrid	765.9	+0.8	19.5	N	0	so		27.8	15.0	752.3	26.7	SE	1	so
Alto Ebro VI	Toledo	765.9	+0.6	18.0	SW	1	so		30	14	762.8	29.0	N	2	so
	Guadalajara	767.2	+0.6	18.6	N	0	so		27	11	762.1	26.5	SW	0	so
	Cuenca	766.2	+0.8	17.6	NW	0	so		25	9	763.6	24.6	NW	1	so
	Cáceres	764.3		23.6	NW	0	so		34	20	764.5	22.0	NW	0	so
Mancha VII	Badajoz	764.7	+0.5	22.0	NW	1	so		35	16	764.0	23.6	NW	0	so
	Ciudad Real	766.3	+1.0	21.1	?	3	so		21	12	762.0	29.0	?	2	so
	Logroño	766.7		16.7	NW	0	so		27	11	765.7	23.6	N	2	so
	Vitoria														
	Ramplona	766.8	+1.2	16.0	NW	0	so		19	10	762.9	18.4	NW	3	so
Cataluña VIII	Huesca	766.7	+2.2	18.9	NW	0	so		28.7	13.0	762.8	25.6	N	5	so
	Zaragoza	766.4	+0.5	18.8	NW	4	so		25	15	763.4	24.6	NW	5	so
	Lérida														
	Gerona	767.9	+1.0	20.8	S	0	c.d.		27	12	764.4	26.2	NW	0	so
Levan- te VIII	Barcelona	766.4	+0.2	21.0	SE	0	so		28	16	763.3	21.5	?	0	so
	Tarragona	766.2		21.4	?	0	so		28	15	763.3	23.2	SE	2	so
	Tortosa	766.3	+1.2	20.7	SE	1	so		29	17	762.9	26.8	SE	2	so
	Teruel	766.7		17.8	NW	0	so		25	8	762.5	24.8	N	0	so
Cuenca del Guadalquivir IX	Castellón	765.4	+1.0	23.7	S	0	so		25	12	763.6	21.5	SW	1	so
	Valencia	766.0	+2.0	22.4	NW	1	so		26	15	763.6	23.0	SE	4	so
	Albacete	765.6	+0.8	20.0	NW	1	so		20	10	761.4	28.6	NW	2	so
Cuenca del Guadalquivir X	Alicante	762.8	+1.2	23.0	SW	1	so		27	14	764.3	22.6	?	1	so
	Murcia	765.6	+1.0	21.6	SW	1	so		32	13	762.4	29.0	SW	3	so
	Sevilla	763.9		25.2	NW	3	so		35	15	762.7	24.6	NW	4	so
	Córdoba	765.0	+1.0	23.4	?	1	so		26	14	762.9	25.0	SE	2	so
	Jaén	763.8		27.8	S	1	so		21	19	761.4	22.9	?	0	so
Costa del Sur XI	Granada	766.0	+0.6	20.8	N	1	so		20	15	763.7	29.8	NW	3	so
	Huelva	764.4		22.3	NW	1	so		34	18	762.6	30.3	N	4	so
	Algeciras														
	San Fernando	762.2	0.0	24.7	?	4	so		29	17	763.6	24.7	N	1	so
	Tarifa	764.2		21.4	?	3	so				762.8	25.1	?	1	so
	Málaga	765.5	+0.2	22.2	?	0	so		26	18	764.4	25.0	SE	3	so
	Almería	762.8		22.4	NW	1	so		24	15	762.0	23.5	SW	1	so
Baleares XII	Palma	766.7	+1.2	20.6	N	3	cd		25	15	764.8	22.2	SW	3	so
	Mahón	766.6		24.5	NW	1	so		25	15	764.2	22.0	N	1	c.d.
	Melilla	767.6		23.0	NW	2	so		28	19	766.5	27.0	NW	2	so
Marruecos XIII	Laguna	764.1	+0.8	17.5	NW	4	so		24	14	763.7	18.8	NW	4	nub.
	Sta Cruz de Ten.	759.3	+0.4	22.0	SE	0	so		27	19	758.1	26.2	N	1	so

— Noticias —

Marruecos