

DIRECCIÓN GENERAL DEL INSTITUTO GEOGRÁFICO Y ESTADÍSTICO

AÑO XX.

BOLETÍN

1912

Núm. 165

DEL

13 de Junio

OBSERVATORIO CENTRAL METEOROLÓGICO

Observaciones del Extranjero

Observaciones de la mañana á las 7 h								Id. en las 24 horas			Id. de la vispera por la tarde						
Estaciones	Barómetro.		Temperatura	Viento		Estado del cielo	Estado del mar	Lluvia ó nieve	Temp. extr. ^{as}		Baróm. á 0° y al nivel del mar	Temperatura	Viento		Estado del cielo		
	alt. y al nivel del mar	Variación en 3 horas		Dirección	F ^{za}				Máx. ^a	Mín. ^a			Dirección	F ^{za}			
Escandinavia	Bodo	755.0	-0.2	6.0	N.	7	nub.º	m. da.	3	9	4	756.5	7.0	S.W.	5	nub.º	
	Cristiansund	758.5	-0.2	9.0	cal.	0	enb.º	ll.º		11	8	759.9	8.3	cal.	0	enb.º	
	Skudesnoes																
Rusia y Austria	Riga	755.1	-0.2	19.7	S.	1	c. nub.º					755.6	21.1	S.W.	1	c. nub.º	
	Moscou	755.0	+0.4	22.3	N.W.	2	c. d.º					754.0	21.9	S.W.	0	c. nub.º	
	Nicolaiew	756.7		23.2	S.	0	c. nub.º					755.9	22.6	S.	0	c. d.º	
	Feldkirch	752.9	+0.3	14.8	S.W.	1	enb.º		1	27	14	751.9	18.0	cal.	0	enb.º	
	Cernorvitz	756.6	+0.3	19.6	cal.	0	c. nub.º			29	15	750.0	20.3	cal.	0	S.	
	Cracovia	756.7	+0.1	19.6	N.W.	1	S.			27	16	754.9	21.2	N.W.	1	S.	
	Pola	751.5	-0.5	18.8	S.W.	2	enb.º		2	23	18	753.8	19.6	S.W.	1	enb.º	
	Viena	753.6	+0.4	17.2	cal.	0	c. nub.º			23	14	743.4	19.0	S.W.	2	c. nub.º	
Islas Británicas	Stornoway																
	Shields																
	Valentia	760.2	0.0	13.3	N.W.	5	c. nub.º	m. gr.	0.5	17.3	12.2	760.0	13.3	S.W.	3	enb.º	
Francia	Grís Nez	759.4	+0.6	13.0	N.	3	enb.º	m. lla		18	13	757.5	14.2	N.	4	enb.º	
	St. Mathieu	764.1	+0.2	14.0	N.	3	c. nub.º	Roa.		18	12	762.8	15.5	N.W.	4	c. d.º	
	Isla de Aix	763.4		15.0	N.	5	c. nub.º	m. lla		20	14	758.5	19.0	N.W.	3	c. nub.º	
	Biarritz	762.5		15.2	N.W.	4	enb.º	m. da.		19	14	761.2	16.5	N.W.	3	enb.º	
	Paris	759.4	+0.9	15.1	N.W.	3	enb.º		triple	25.5	13.8	755.7	21.5	N.W.	3	enb.º	
	Clermont	758.4	+1.4	13.2	N.W.	6	enb.º		12	20.2	13.2	755.5	18.6	N.W.	4	enb.º	
	Perpiñán	756.4	+2.1	17.2	N.W.	7	enb.º			21.5	15.6	755.4	17.8	N.W.	4	c. d.º	
	Cabo Sicié	749.8		16.6	cal.	0	enb.º	m. da.	4	17	12	752.5	13.4	N.W.	1	c. nub.º	
	Niza	750.5	+2.0	16.3	S.	5	enb.º	gr.	12	16	13	751.8	13.3	S.	8	Lluvia.	
	Italia	Liorna	750.5	+1.2	13.0	S.	3	c. nub.º		12			748.6	17.0	N.	3	Lluvia.
Roma		750.7	0.0	17.4	S.	3	c. nub.º		2			750.3	18.2	S.	6	enb.º	
Cagliari		752.4		16.0	N.	3	Lluvia.		9			752.9	24.0	S.W.	4	Lluvia.	
Palermo		752.2	+0.1	11.8	N.W.	3	c. nub.º					751.6	23.2	S.W.	4	enb.º	
Portugal	Porto	767.5	+0.5	17.0	N.	4	S.	m. gr.		18	13	766.2	14.3	N.W.	3	S.	
	Lisboa	765.9	+1.3	17.2	N.	4	S.	m. gr.		20	14	764.9	15.2	N.W.	4	S.	
	Lagos	765.0	+0.2	12.3	S.W.	2	S.	lta		21	14	763.9	15.8	N.	3	c. d.	
	Horta	767.6	+0.1	20.0	S.W.	4	enb.º	Roa.		23	19	763.5	20.0	S.W.	4	enb.º	
	Angra	767.2	+0.5	22.3	?	6	nubla	m. lla		2.2	17	768.6	29.5	S.W.	3	nubla	
	Punta delgada	767.0	+0.3	18.7	cal.	0	nub.º	ll.º		22	18	767.8	18.7	cal.	0	c. d.	
Funchal	766.5	+0.6	19.8	N.W.	3	c. d.	m. lla		23	15	767.2	20.2	N.W.	3	S.		
Marruecos y Argelia	Tánger																
	Casablanca																
	Orán	759.9		20.6	S.	1	S.										
	Argel	758.6		18.5	N.W.	4	c. d.										
	Tinex																
Sfaks																	

Precios de suscripción

Un año 18 pesetas. Un semestre 9 pesetas

Administrador { Habilitado del material de la Dirección general del Instituto Geográfico y Estadístico. Madrid

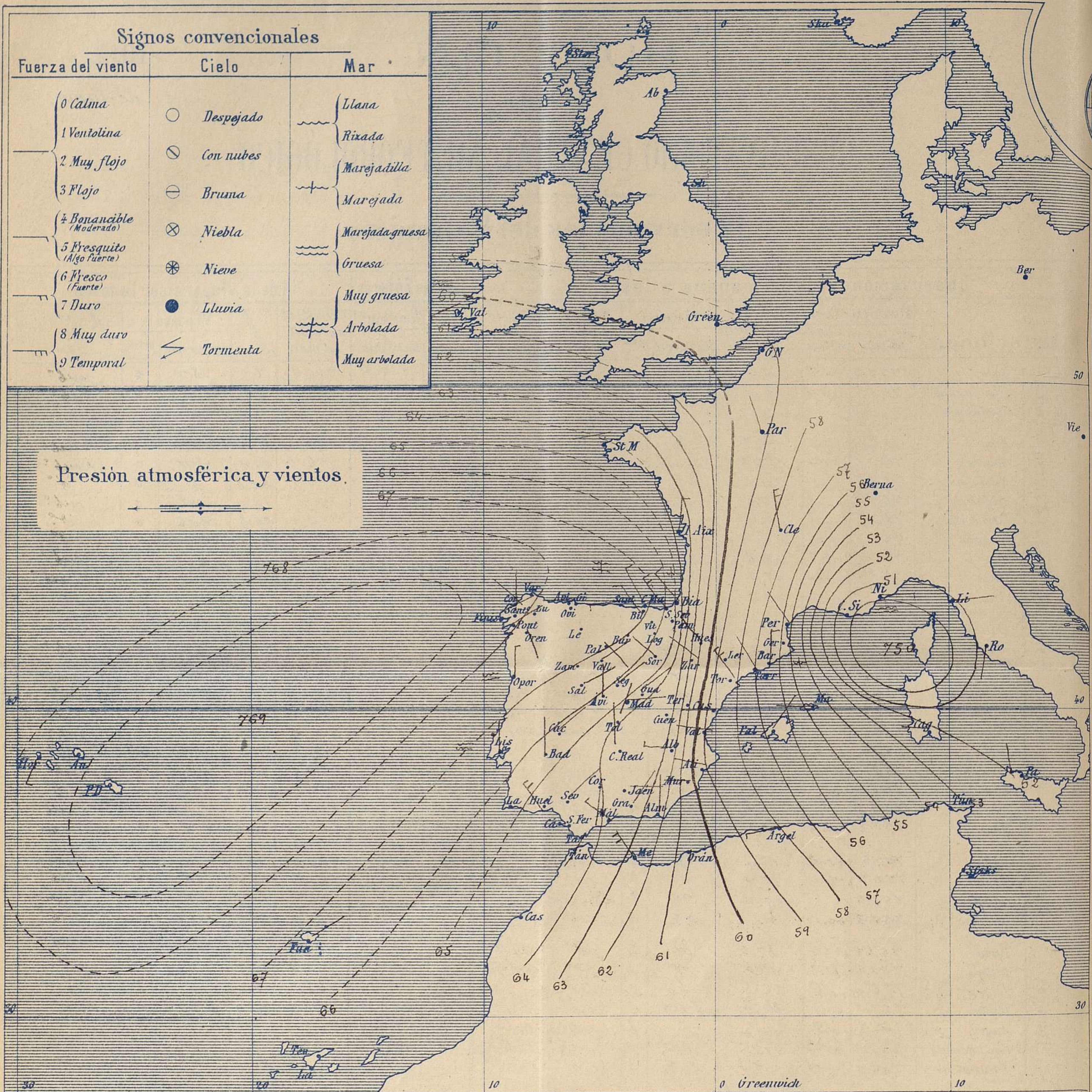
Dirección: Adresse: Address:

Señor

Jefe del Observatorio Central Meteorológico
Parque del Retiro

Apartado n.º 285.

Madrid. (ESPAÑA)



Estado general

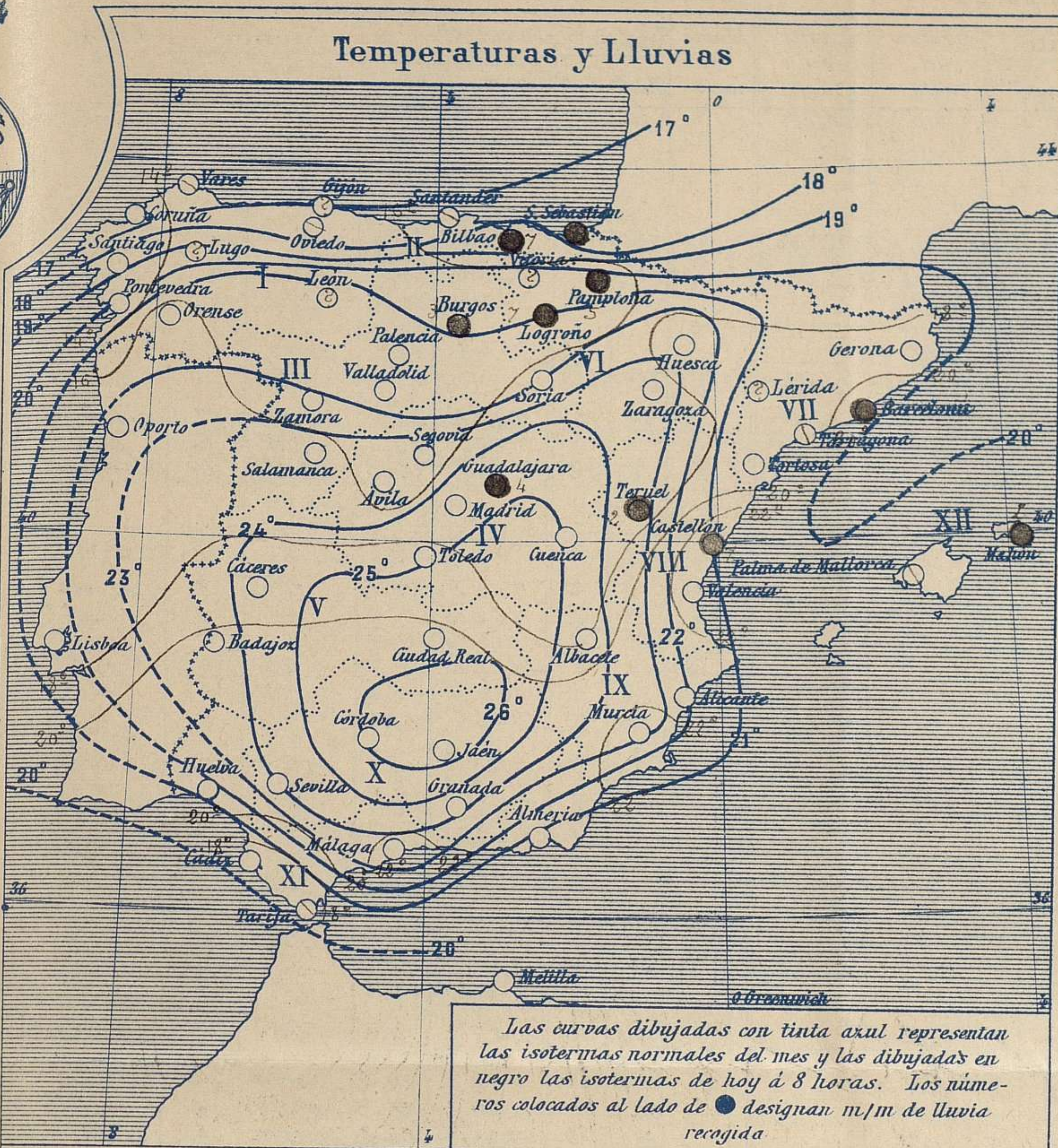
El centro de la borrasca prosigue su marcha hacia Oriente, presentando hoy el centro principal al Sur de Provenza, produciendo mal tiempo de lluvias, vientos fuertes y marejada sobre el Mediterráneo superior; su influjo, aun alcanza a la región catalana y levantina, las provincias vascongadas y a las Baleares, por lo cual el viento en todas ellas sopla con fuerza del A° cuadrante y en las últimas se registran tormentas. Por el resto de España mejoró el tiempo; la temperatura máxima de ayer fué de 28 grados en Huelva y la mínima de hoy ha sido de 3 grados en Cuenca. Las presiones más elevadas residen por el Atlántico, entre las Azores y las costas de Galicia.

El Director general: Galarza

El Ingeniero Geógrafo, Jefe del Observatorio. J. Galbis



Hu
Hu



Tiempo probable

EN LAS REGIONES

I } Vientos moderados de la región del Norte y tiempo incierto. Marejada.

II }

III }

IV }

V }

VI } Vientos flojos o moderados de dirección variable y buen tiempo. Aumento de la temperatura.

VII }

VIII }

IX }

X } Vientos moderados de la región del Este y buen tiempo.

XI }

XII } Vientos moderados de la región del Oeste y tendencia al buen tiempo.

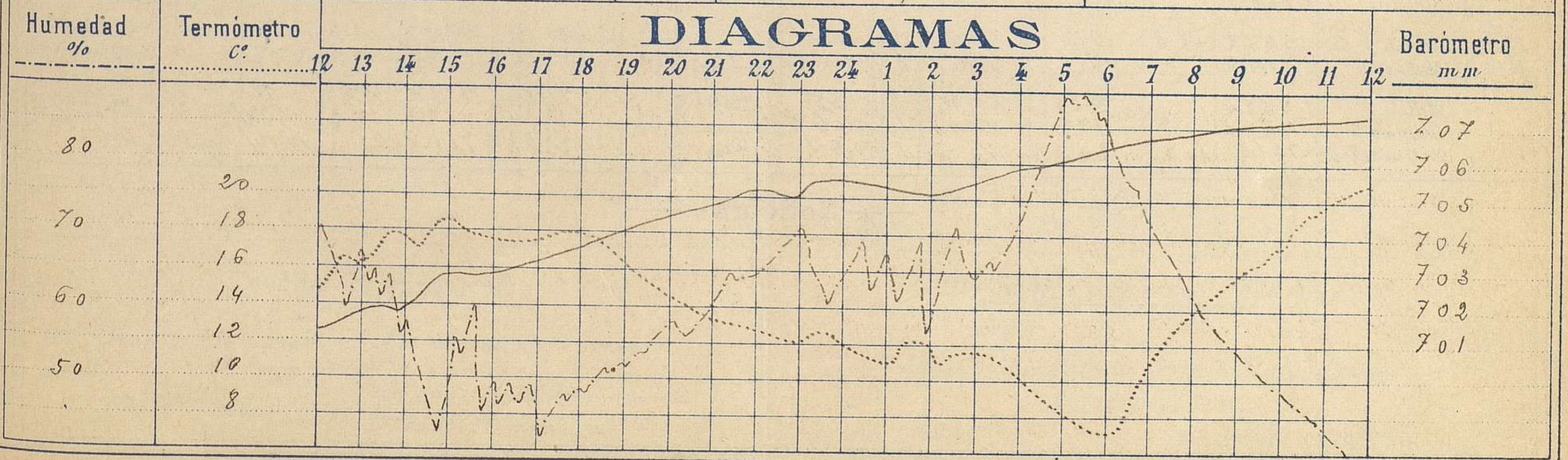
Las curvas dibujadas con tinta azul representan las isotermias normales del mes y las dibujadas en negro las isotermias de hoy á 8 horas. Los números colocados al lado de ● designan m/m de lluvia recogida

Observaciones de Madrid entre 12^h del día 12 y 12^h del día 13

PARQUE DEL RETIRO (Altitud 667 m.º)

Hora	Barómetro m m	Termómetro C.º	Humedad %	Viento	Fuerza 0 á 9	Lluvia ó Nieve m m	Estado del Cielo	Notas
16	702.88	17.6	49	NW	2	"	Casi cubierto	Temp. máxima á la sombra 20.º 8
20	704.55	14.7	58	N	3	"	Nuboso	Id. mínima á la id. 7.º 0
24	705.45	12.0	65	E	0	"	Despejado	
4	705.83	9.8	72	Cal	0	"	Id	
8	706.93	13.7	61	E.	0	"	Id	
12	707.34	20.8	33	WSW	2	"	Casi despejado	

DIAGRAMAS



Observaciones de España

Observaciones de la mañana á 8 horas										Id. en las 24 horas			Id. de la vispera á 16 horas			
Estaciones	Barómetro.		Temperatura	Viento		Estado del cielo	Estado del mar	Lluvia ó nieve	Temp. ^s extr. ^{as}		Barom. ^o á 0 ^o y al nivel del mar	Temperatura	Viento		Estado del cielo	
	al ^o y al nivel del mar	Variación en 3 horas		Dirección	F ^{za}				Max. ^a	Min. ^a			Dirección	Fuerza		
Región del N.W. I.	La Coruña	767.7	0.0	12.0	NW	1	c.d.	Risa	15	?	767.8	15.0	NW	3	nub.	
	Vares	767.1		14.3	SW	3	nub.	m. lta			766.0	14.5	NW	4	nub.	
	Avilés															
	Gijón															
	Oviedo	767.3		12.8	N	0	c.d.	m. lta	17	4	765.3	12.4	NW	1	cub.	
	Finisterre	767.6		21.8	cal	0	c. cub.	m. lta	19	16	765.3	17.4	NW	5	c.d.	
	Santiago	767.9	+0.2	10.8	N	0	cub.		19	7	765.6	14.9	N	3	nub.	
	Pontevedra	767.7	+0.4	13.9	NW	1	S		21	19	765.4	20.5	N	1	c.d.	
	Lugo															
Orense	767.3	+1.0	16.3	SSE	0	S		21	11	763.8	21.0	NW	4	nub.		
León																
Región Cantábrica II	Santander	766.3	+1.2	14.7	N	5	cub.	m. lta	16	14	762.5	15.1	N	7	cub.	
	Punta Galea	767.6		12.5	NW	5	nub.	m. lta	1		762.0	15.0	NW	6	cub.	
	Bilbao	766.6	+1.0	15.4	NW	5	c. cub.		7	16	761.3	14.0	NW	6	Lluvia.	
	Cabo Machichaco															
	Igueldo															
San Sebastián	767.0	+1.5	16.0	NW	6	c. cub.	q. lta	1	18	14	760.5	16.8	NW	6	Lluvia.	
Región Duero III	Zamora	767.3	+2.0	11.8	?	0	S		18	6	761.8	17.2	N	3	c. cub.	
	Palencia	767.8	+1.0	9.7	SE	1	S		17	5	760.6	17.5	N	4	c. cub.	
	Burgos	766.7	+0.6	9.6	NW	2	nub.		18	5	761.6	11.8	N	3	cub.	
	Soria	764.8		11.0	NW	2	S	Inapto	13	5	759.2	11.8	NW	3	cub.	
	Valladolid	766.2	+0.4	11.0	NW	1	S		19	5	760.9	18.0	NW	4	nub.	
	Salamanca	767.8	+1.0	12.3	NW	1	S		18	5	761.4	16.4	N	4	c. cub.	
Región Extrem. Mancha y Central IV	Ávila	767.4		9.5	N	0	S		14	5	758.0	13.5	NW	3	c. cub.	
	Segovia	766.3	+2.0	10.3	NW	0	S		15	4	760.9	13.0	NW	0	cub.	
	Madrid	764.5	+0.7	13.7	?	0	S		18.9	7.0	759.4	17.6	NW	2	c. cub.	
	Toledo	764.4	+1.0	15.4	NW	1	S	Inapto	20	8	759.3	19.8	N	4	cub.	
	Guadalajara	763.8	+0.8	13.6	NW	1	S		17	7	759.5	16.5	N	4	cub.	
	Cuenca	762.1	+1.1	12.6	NW	2	c.d.		13	3	757.9	10.4	SE	4	cub.	
Alto Ebro VI	Cáceres	764.4		16.8	NW	2	S		25	13	759.7	23.2	NW	3	nub.	
	Badajoz	764.8	+0.8	19.2	N	0	S		27	12	760.4	26.0	N	4	S	
	Ciudad Real	763.4	+0.6	16.9	N	3	S		20	9	759.8	19.4	N	3	cub.	
Región Levant. Ebro VII	Logroño	765.3		12.7	NW	3	cub.		7	15	758.9	14.6	SW	2	Lluvia.	
	Vitoria															
	Pamplona	765.3	+2.6	12.4	NW	4	cub.		5	16	758.5	14.4	NW	4	c. cub.	
	Huesca	759.8	+0.4	16.7	NW	0	S		25.0	7.0	754.2	20.0	NW	6	cub.	
	Zaragoza	752.1	+2.0	15.6	NW	5	S		21	13	754.4	20.2	NW	6	S.	
Región Cataluña VIII	Lérida	757.3	+0.5	17.4	?	0	c.d.		21	15	755.7	20.4	NW	2	nub.	
	Gerona															
	Barcelona	755.6	+1.0	22.7	N	5	cub.	m. lta	1	19	755.5	17.1	S	2	Lluvia.	
	Tarragona	756.8		18.0	NW	2	c. cub.	Risa	Inapto	22	13	755.1	19.4	SSE	2	nub.
	Tortosa	758.4	+1.2	18.2	NW	9	c.d.	Inapto	23	15	754.8	22.3	SSE	2	c. cub.	
Región Guadalupe IX	Teruel	762.8		11.7	N	5	nub.		2	16	756.3	12.0	N	6	Lluvia.	
	Castellón	757.8	0.0	22.1	N	1	S		7	22	756.6	18.0	NW	2	nub.	
	Valencia	758.4	+2.2	22.8	NW	3	S		23	17	756.1	19.0	S	3	cub.	
	Albacete	762.3	+0.9	14.2	N	5	S		18	10	757.6	16.8	NW	6	c. cub.	
	Alicante	759.2	+1.0	21.4	NW	4	S	Risa	Inapto	25	15	755.7	22.4	SE	3	nub.
	Murcia	760.2	+0.7	22.0	N	3	S		25	19	755.6	24.6	NW	5	S	
Región Guadalupe X	Sevilla	763.7		20.0	NW	2	S		27	13	759.5	26.4	NW	3	c.d.	
	Córdoba	763.6	+1.0	19.8	S	1	c.d.		27	14	758.9	26.4	NW	3	c. cub.	
	Jaén	763.8		18.8	S	0	S		20	13	760.1	18.8	NW	1	nub.	
	Granada	762.8	+2.0	17.2	NW	6	S		16	11	760.1	16.0	NW	3	cub.	
Región Baelea XII	Huelva	763.7		20.7	NW	6	S		28	14	760.2	27.3	N	6	c.d.	
	Algeciras															
	San Fernando	764.0	+0.8	17.4	cal	0	S	m. lta	21	15	761.6	19.2	?	1	S	
	Tarifa	764.7		17.5	SW	2	cub.	Risa			760.2	19.5	N	5	S	
	Málaga	762.5	+0.6	22.0	NW	4	S	Risa	27	20	759.5	26.6	NW	7		